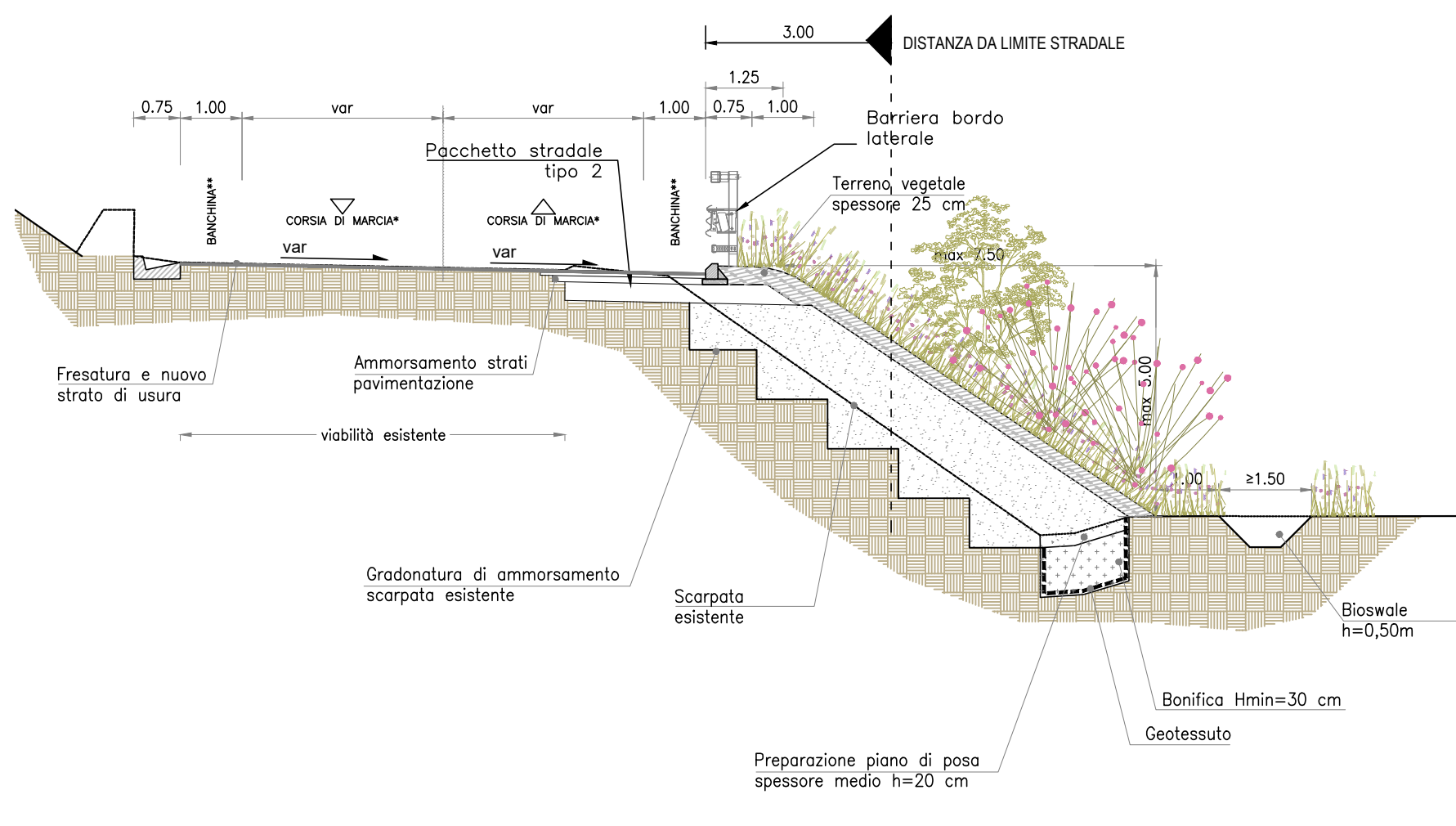


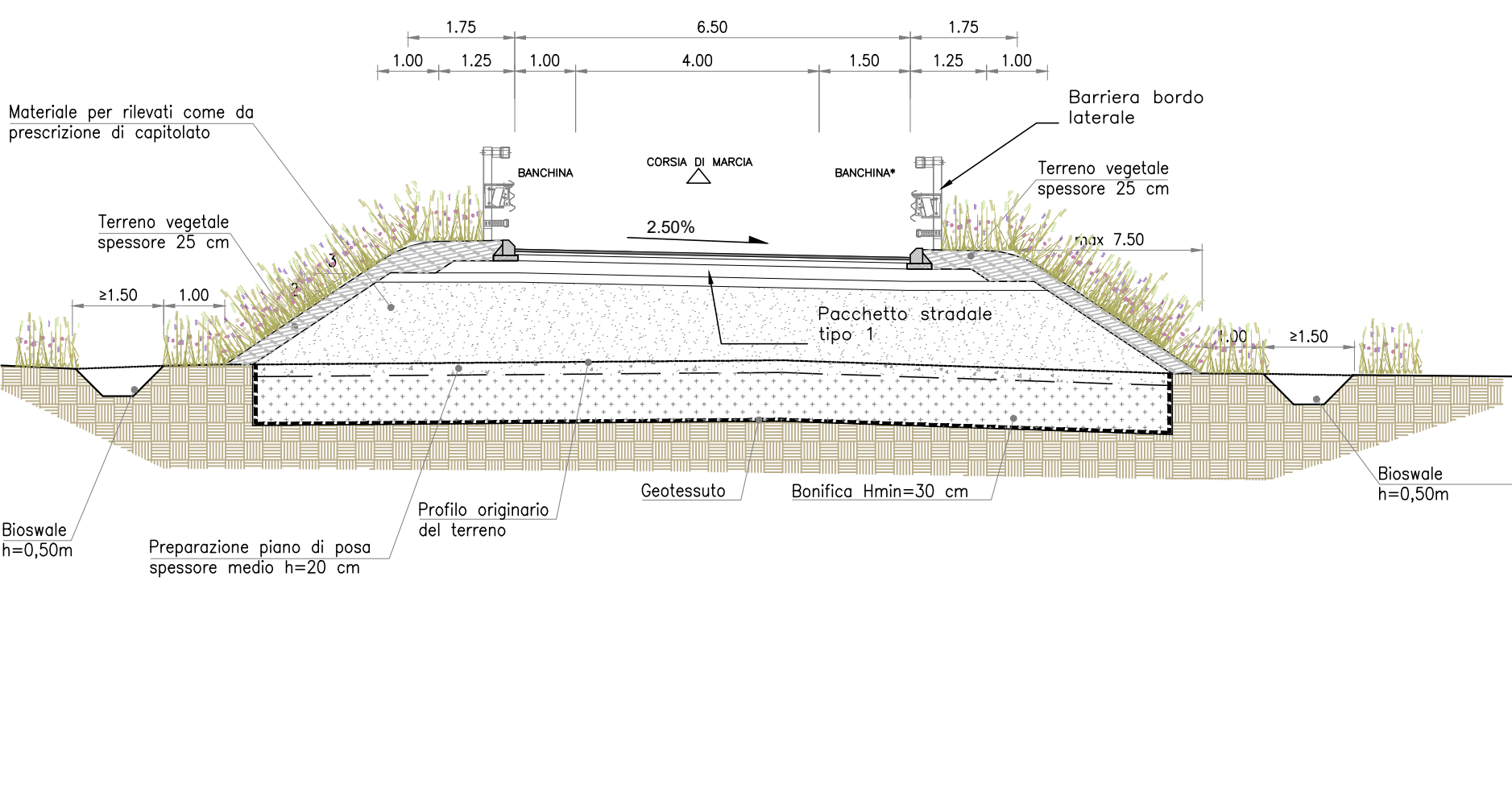
BIOSWALE ERBACEE ASSE STRADALE ERBACEE ARBUSTI BIOSWALE

01 SEZIONE TIPO RILEVATO IN RETTIFILLO
1:100



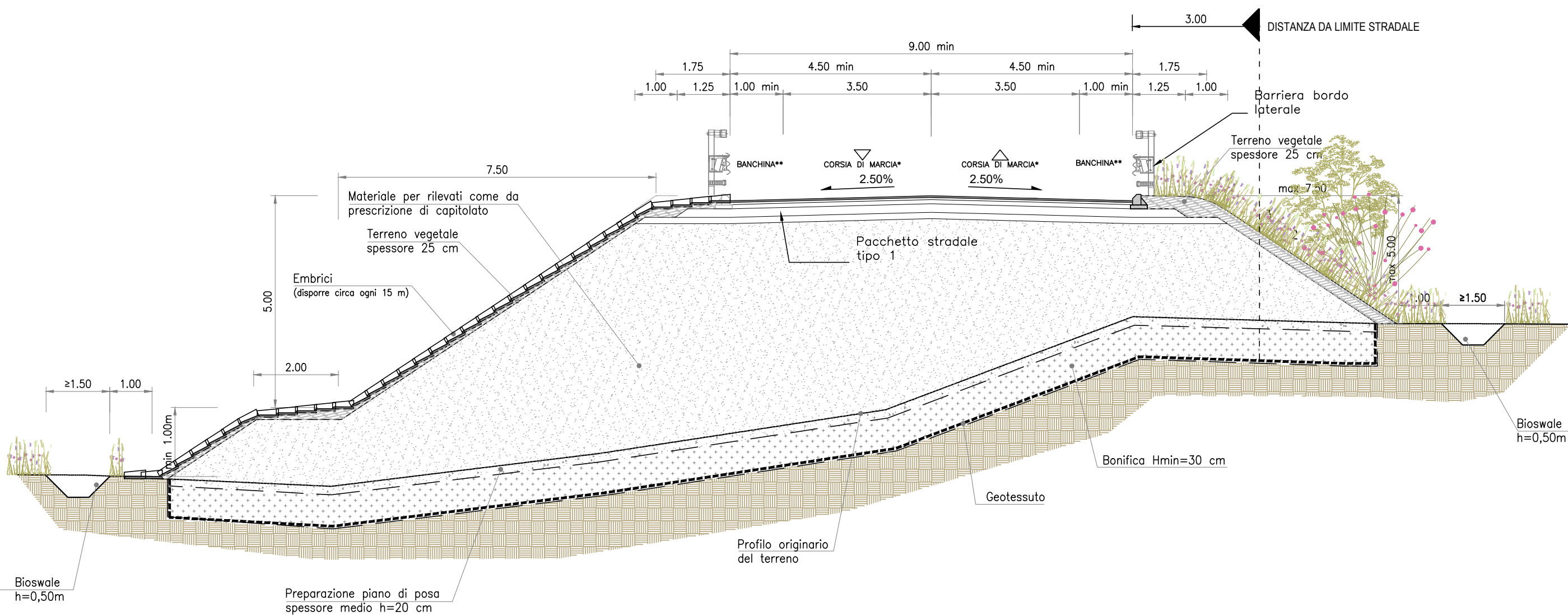
ASSE STRADALE ERBACEE ARBUSTI BIOSWALE

03 SEZIONE TIPO A MEZZA COSTA
1:100



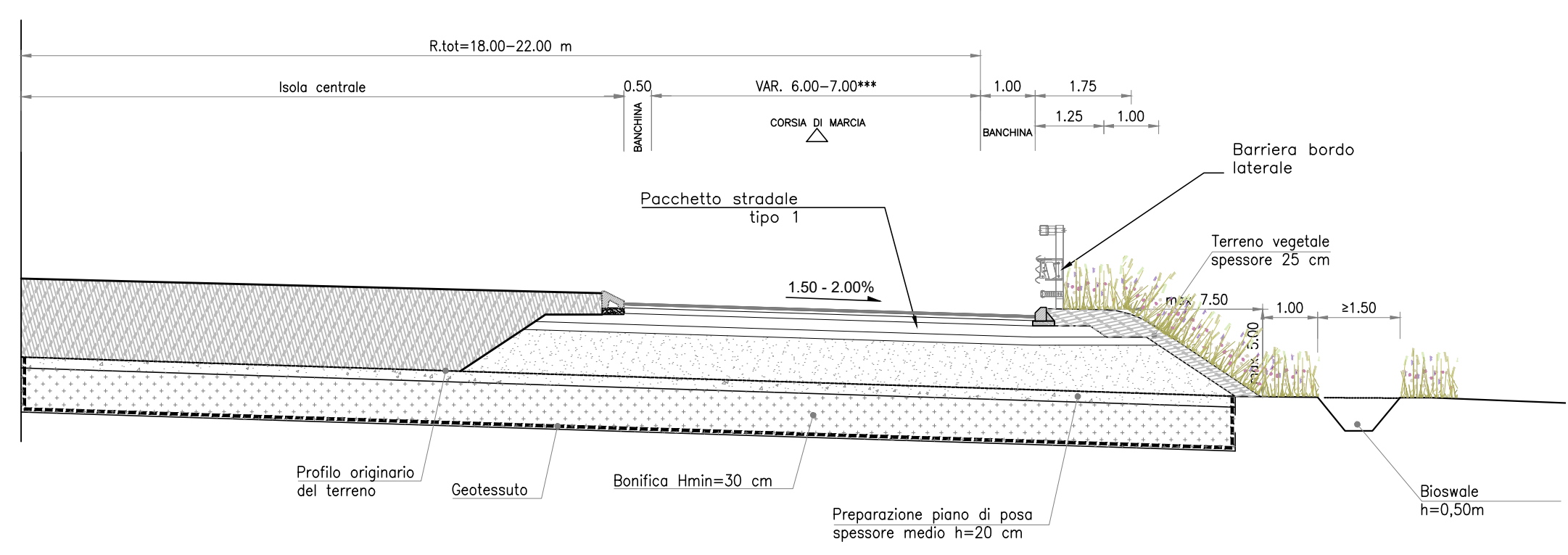
BIOSWALE ERBACEE ASSE STRADALE ERBACEE BIOSWALE

03 SEZIONE TIPO RILEVATO MONODIREZIONALE
1:100



BIOSWALE SCARPATA ASSE STRADALE ERBACEE ARBUSTI BIOSWALE

04 SEZIONE TIPO RILEVATO RETTIFILLO - RAMO DI SVINCOLO BIDIREZIONALE
1:100



ISOLA CENTRALE ASSE STRADALE ERBACEE BIOSWALE

05 SEZIONE TIPO RILEVATO - ROTATORIA
1:100



S.S.80 - "Raccordo di Teramo"
Tratta stradale Teramo mare
Variante alla S.S. 80 dalla A14 (Mosciano S. Angelo) alla
S.S. 16 (Giulianova) - LOTTO IV

PROGETTO DEFINITIVO COD. AQ-16

PROGETTAZIONE:	PROGETTISTI: Arch. Andrea Kipar - Ordine Arch. Milano n.13359 Progettista e Direttore Tecnico LAND Italia Srl
	GEOLOGO: Geol. Roberto Pedone Ordine Geol. Liguria n. 183
	RESPONSABILE DELL'INTEGRAZIONE DELLE DISCIPLINE SPECIALISTICHE: Ing. Alessandro Aliotta Ordine Ingg. Genova n.79954
	COORDINATORE DELLA SICUREZZA: Arch. Giorgio Villa Ordine Arch. Pavia n.645
	VISTO: IL RESPONSABILE DEL PROCEDIMENTO Ing. CLAUDIO BUCCI

RELAZIONE PAESAGGISTICA
Dettagli tipologici rilevato

CODICE PROGETTO	NOME FILE	REVISIONE	SCALA:
PROGETTO	TO01A01AMBDC05_A		
LIV. PROG. ANNO	CODICE ELAB.		
DPA00016 D 22	T001A01AMBDC05		varie
C			
B			
A	EMISSIONE	Luglio 2022	LAND Italia S. Martin A. Kipar
REV.	DESCRIZIONE	DATA	REDDITO VERIFICATO APPROVATO