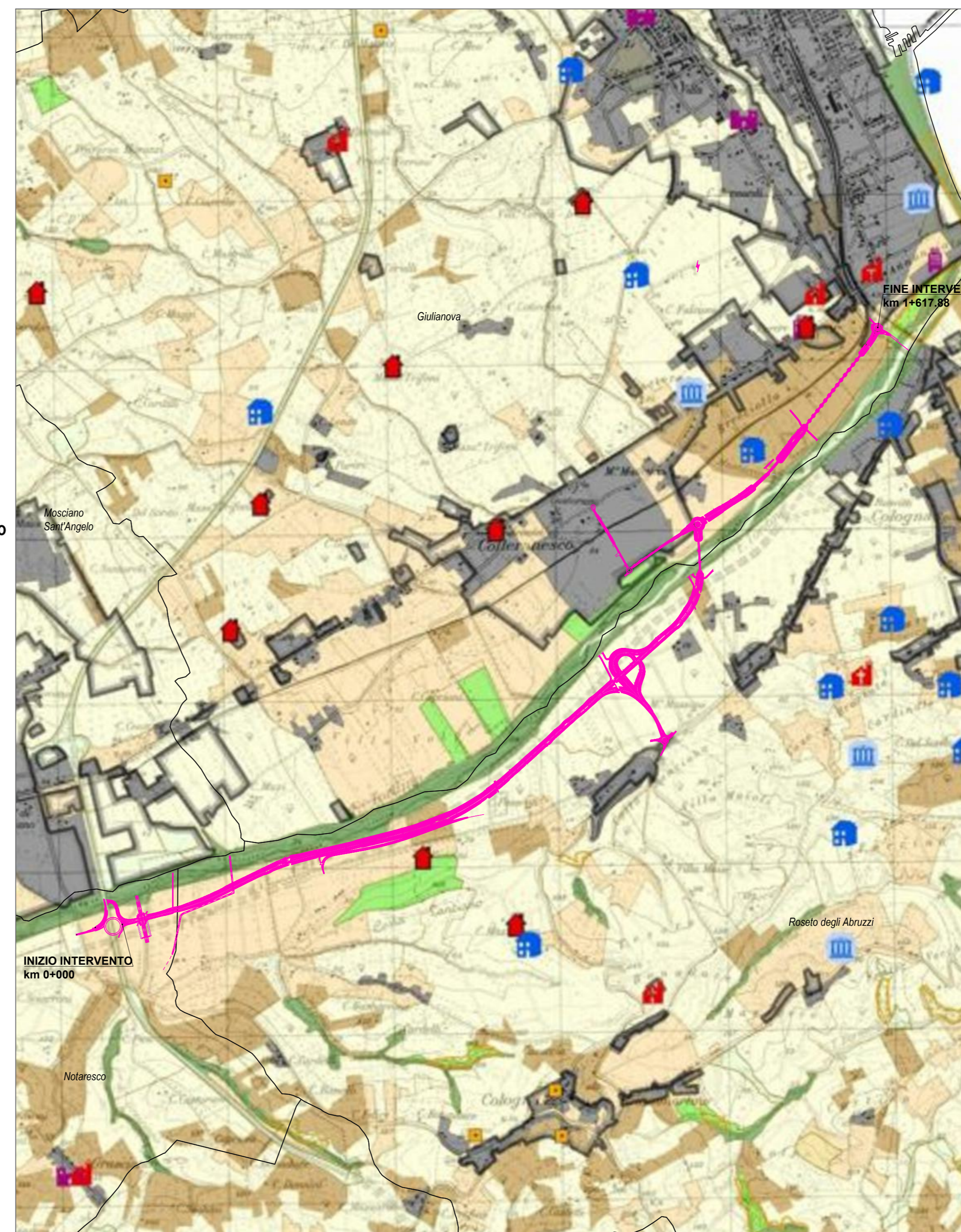


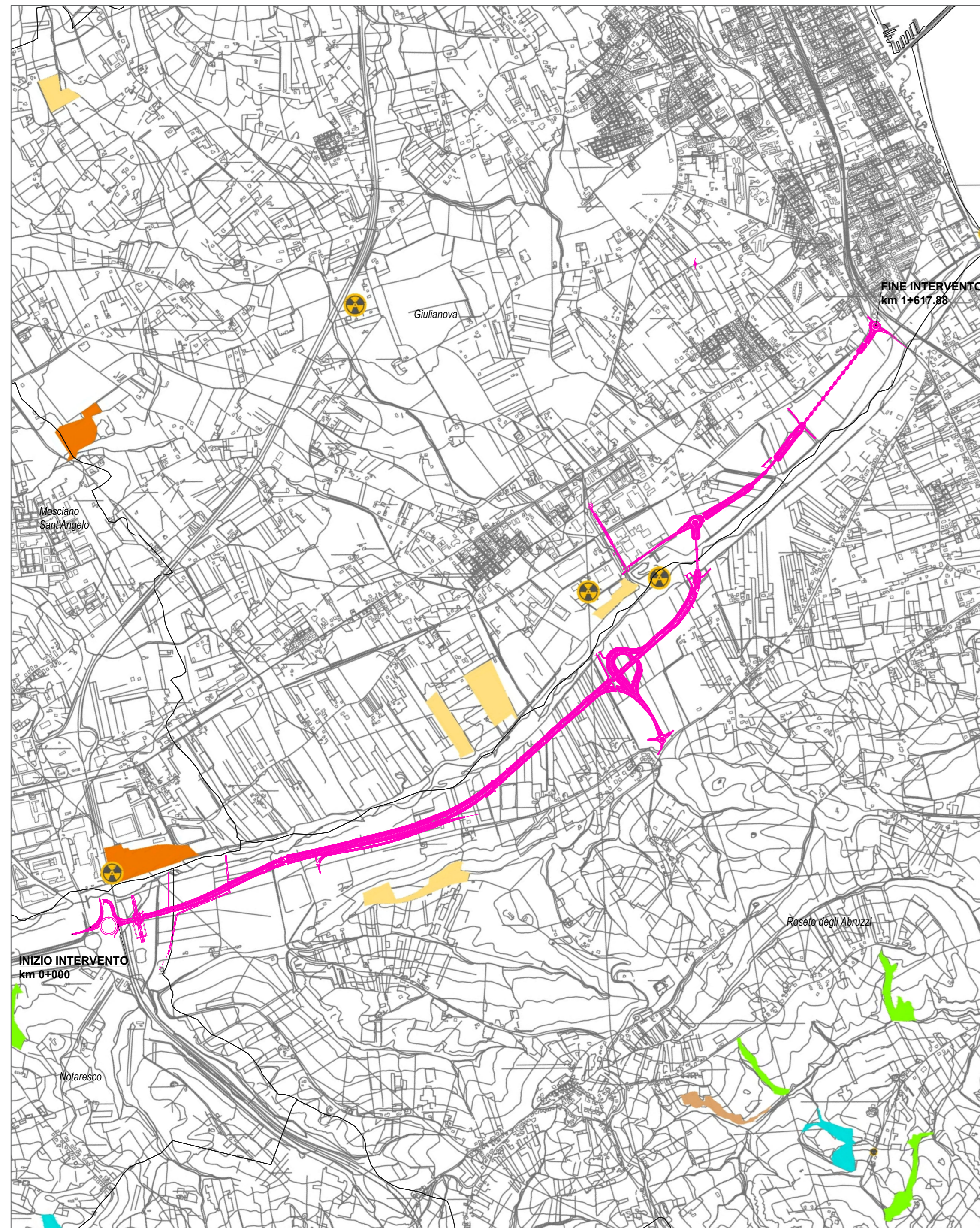
- LEGENDA**
- S.S.80 - Tracciato di progetto
  - Limiti amministrativi**
    - Confini comunali
  - Infrastrutture**
    - Rete ferroviaria
  - Rete stradale**
    - Autostrade
    - Strade primarie
    - Strade secondarie
    - Strade terziarie
  - Corpi idrici**
    - Corpi idrici
    - Corso d'acqua (>= 1m e <5 m)
    - Corso d'acqua (>= 5m e <20 m)
  - Sistema delle Conoscenze Condivise - VINCOLI Piano Regionale Paesistico**
    - A1 | Conservazione Integrale
    - A1C2 | Conservazione Integrale - ambiti costieri
    - A1D1 | Conservazione Integrale - colline litoranee
    - A2 | Conservazione Parziale
    - A3 | Conservazione Parziale - paesaggi antropici
    - B1 | Trasformazione Mirata
    - C1 | Trasformazione Condizionata - aree di particolare valore agricolo
    - D | Trasformazione a Regime Ordinario

01 Vincoli Piano Paesaggistico Regionale  
1:20.000



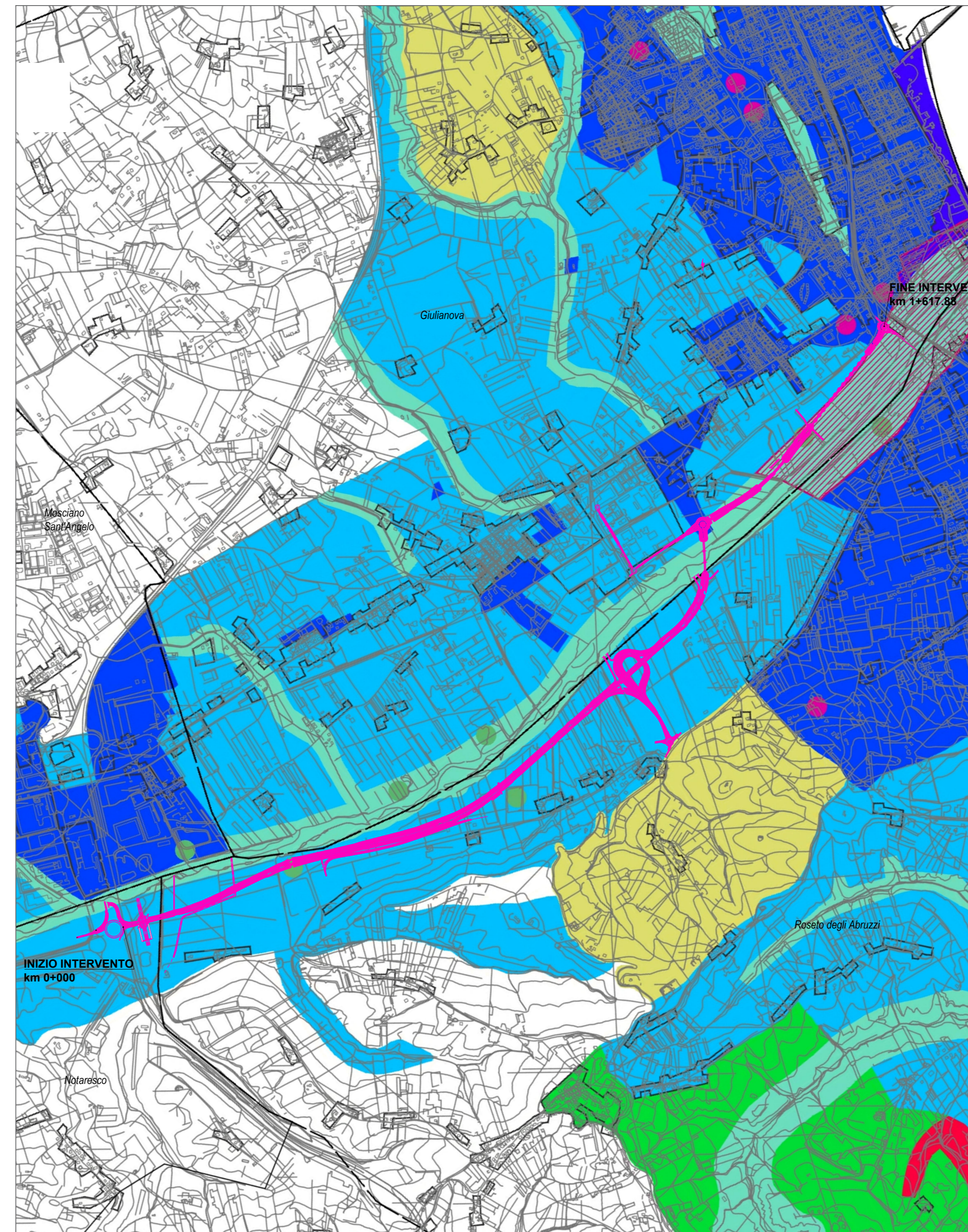
- LEGENDA**
- S.S.80 - Tracciato di progetto
  - Limiti amministrativi**
    - Confini comunali
  - Valore Geobotanico**
- | LIVELLO DELLE CLASSI D'USO DEL SUOLO |   |  |    | VALORE |      |
|--------------------------------------|---|--|----|--------|------|
| 1°                                   | 2°  | 3°   | 4° | Basso  | Alto |
| AREE SOCCORTE                        | Tavoli di lavaggio<br>Rivoli<br>Rivoli di confine in lavaggio<br>Piani a pendenza molto forte e piovane d'alta quota (>2000m)<br>Piani a pendenza molto forte e piovane d'alta quota (>2000m) con presenza di galee (BOLLE D'ACQUA) | Monti di calcare<br>Cedici semipiani<br>Cedici mediani |    |        |      |
| AREE DI CONSERVAZIONE                | AREE DI CONSERVAZIONE   |  |    |        |      |
| AREE DI TRASFORMAZIONE               | AREE DI TRASFORMAZIONE  |  |    |        |      |
| AREE DI ABANDONO                     | AREE DI ABANDONO  |  |    |        |      |

02 CARTA DEI LUOGHI E DEL PAESAGGIO PPR - Carta dei Valori  
1:20.000



- LEGENDA**
- S.S.80 - Tracciato di progetto
  - Limiti amministrativi**
    - Confini comunali
  - Abbandono dei suoli produttivi**
    - Abbandono di brughiere e cespuglieti
    - Abbandono di Aree a ricolonizzazione naturale
    - Abbandono di boschi misti di conifere e latifoglie
  - Degrado**
  - Aree estrattive**
    - Discariche e depositi di rottami a cielo aperto

03 CARTA DEI LUOGHI E DEL PAESAGGIO PPR - Carta del degrado e dell'abbandono  
1:20.000



- LEGENDA**
- S.S.80 - Tracciato di progetto
  - Limiti amministrativi**
    - Confini comunali
  - Art. 4 Categorie di tutela e valorizzazione**
    - A1) Conservazione integrale
    - B1) Trasformabilità mirata
    - C1) Trasformazione condizionata
    - D) Trasformazione a regime ordinario
  - Art. 6 Aree di particolare complessità e piani di dettaglio**
  - Aree urbanizzate**
  - Detrattori ambientali da recuperare**
  - Beni storico-architettonici ambientali e paesistici da valorizzare compresi i centri storici**

04 PIANO PAESISTICO VIGENTE 2004  
1:20.000

**Sanas**  
GRUPPO FS ITALIANE  
Direzione Progettazione e Realizzazione Lavori

S.S.80 - "Raccordo di Teramo"  
Tratta stradale Teramo mare  
Variante alla S.S. 80 dalla A14 (Mosciano S. Angelo) alla  
S.S. 16 (Giulianova) - LOTTO IV

**PROGETTO DEFINITIVO** COD. AQ-16

**PROGETTAZIONE:**

**PROGETTISTI:**  
Arch. Andrea Fiori - Ordine Arch. Milano n.12259  
Progettista e Direttore Tecnico LAND Italia Srl

**GEOLOGO:**  
Geol. Roberto Pedone  
Ordine Geol. Liguria n. 183

**RESPONSABILE DELL'INTEGRAZIONE DELLE DISCIPLINE SPECIALISTICHE:**  
Ing. Alessandro Alotta  
Ordine Ingg. Genova n.79804

**COORDINATORE DELLA SICUREZZA:**  
Arch. Giorgio Riva  
Ordine Arch. Firenze n.645

**VISTO: IL RESPONSABILE DEL PROCEDIMENTO**  
Ing. CLAUDIO BUCCI

**STUDIO DI IMPATTO AMBIENTALE**  
STRUMENTI DI PIANIFICAZIONE E SISTEMA VINCOLISTICO  
Stralci dei piani territoriali e di settore - Piano Paesaggistico Regionale

CODICE PROGETTO	NOME FILE	REVISIONE	SCALA
PROGETTO: 010101016	TO01A20AMBCT01_B	B	1:20000
LIV. PROG. ANNO	ELAB.		
02	TO01A20AMBCT01		

REV.	DESCRIZIONE	DATA	REDDATO	VERIFICATO	APPROVATO
C		Luglio 2022	LAND Italia	S. Marini	A. Fiori
B	A seguito Istruttoria ANAS Luglio 2022	Aprile 2022	LAND Italia	S. Marini	A. Fiori
A	EMISSIONE				

METRI 0 200 400 1000 1:20000