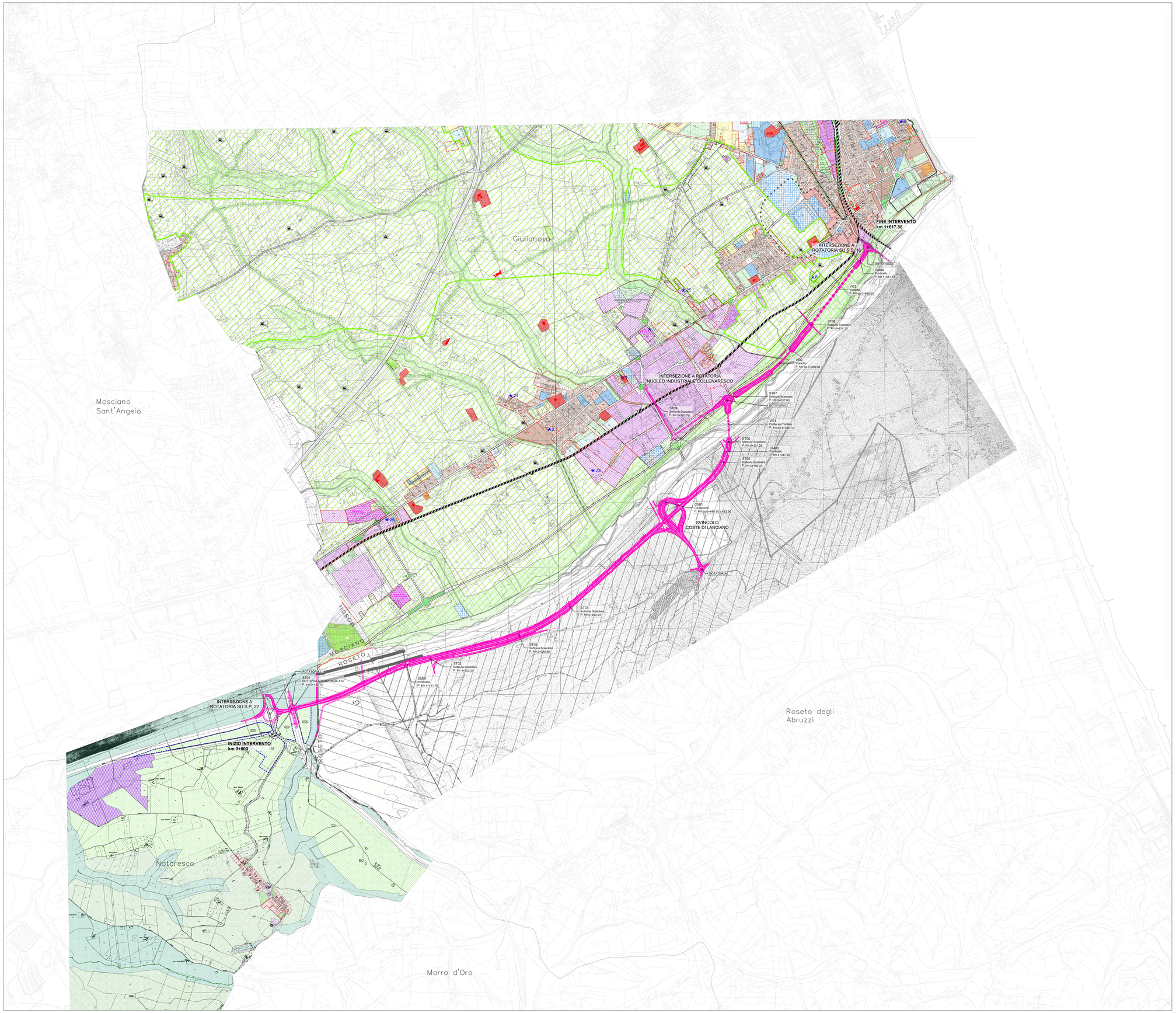

01 Strumenti urbanistici Comunali
1:10.000

LEGENDA

S.S.80 - Tracciato di progetto

Confini comunali

COMUNE DI GIULIANOVA

PRG Deliberazione del Consiglio Comunale n°51 del 22/10/2007

ZONE	GRAFICO CARTOGRAFIA
A ZONE ED ELEMENTI DI INTERESSE STORICO, ARCHITETTONICO E AMBIENTALE	
A_1 CENTRO STORICO	
A_2 ELEMENTI DI VALORE STORICO ARCHITETTONICO DELLA A CARATTERE RELIGIOSO	Ba1
A_3 ELEMENTI DI VALORE STORICO ARCHITETTONICO DELLA A CARATTERE CIVILE	Ba2
A_4 UNITÀ EDILIZIE E COMPLESSI EDILIZI D'INTERESSE STORICO - TESTIMONIALE	Ba3
A_5 UNITÀ EDILIZIE E COMPLESSI EDILIZI D'INTERESSE PAESAGGISTICO E AMBIENTALE	Ba4
A_6 AREE ARCHEOLOGICHE ACCERTATE	
A_7 VERSANTI CARATTERIZZATI DA RISCHIO GEOLOGICO-IDRAULTICO ELEVATO	
A_8 VERSANTI CARATTERIZZATI DA RISCHIO GEOLOGICO	
A_9 AMBITI RIPARIALI	
A_{10} AMBITI COSTIERI	
A_{11} VEGETAZIONE SPONTANEA E FAVOLAMENTE ANTROPICA PRESISTENTE DI VEGETAZIONE NATURALE	
A_{12} VERSANTI E CRINALI DI ELEVATO VALORE PAESAGGISTICO	
A_{13} PERCORSI DI ELEVATO VALORE PERCETTIVO E PANORAMICO	
B ZONE DI URBANIZZAZIONE NOVECENTESCA AD UTILIZZAZIONE PREVALENTEMENTE RESIDENZIALE	
B_1 CONSERVAZIONE DEL TESSUTO URBANO E DEI VILLINI (DALIA ESISTENTE)	
B_2 CONSOLIDAMENTO E COMPLETAMENTO DEL TESSUTO URBANO ESISTENTE	
B ZONE DI URBANIZZAZIONE NOVECENTESCA AD UTILIZZAZIONE PREVALENTEMENTE RESIDENZIALE	
B_3 RISTRUTTURAZIONE DEL TESSUTO URBANO ESISTENTE	
C ZONE DI ESPANSIONE AD UTILIZZAZIONE PREVALENTEMENTE RESIDENZIALE	
D ZONE A PREVALENTE UTILIZZAZIONE PRODUTTIVA	
D_1 COMPLETAMENTO E RIQUALIFICAZIONE DI INSEDIAMENTI ARTIGIANALI E INDUSTRIALI ESISTENTI - INDUSTRIALE ESISTENTE	
D_2 CONSOLIDAMENTO E COMPLETAMENTO DEGLI INSEDIAMENTI A CARATTERE ARTIGIANALE - INDUSTRIALE ESISTENTI	
D_3 INSEDIAMENTI INDUSTRIALI, ARTIGIANALI E COMMERCIALI DI NUOVO IMPIANTO	
D_{4a} ZONA AGRICOLA ORDINARIA	
D_{4b} ZONA AGRICOLA PERIURBANA	
D_{4c} ZONA AGRICOLA DI INTERESSE PAESAGGISTICO	
D_{4d} ZONA AGRICOLA - INSEDIAMENTI ROULOTTES, CAMPER, NATANTI	
D_{4e} ZONA AGRICOLA DI SUPPORTO E CONSERVAZIONE	
D_5 FABBRICATI RURALI ABBANDONATI (EX) ZONA AGRICOLA	
E ZONE DI COMPLETAMENTO ED ESPANSIONE AD UTILIZZAZIONE PREVALENTEMENTE TURISTICA	
E_1 CONSOLIDAMENTO E RIQUALIFICAZIONE DELLE STRUTTURE RICETTIVE ESISTENTI	
E_2 INSEDIAMENTI PER IL TURISMO BALNEARE E RICREATIVO DI NUOVO IMPIANTO	
E_3 CAMPEGGI	
E_4 INSEDIAMENTI TURISTICI MINORI DI NUOVO IMPIANTO	
E_5 DISCIPLINA DELLE ATTIVITÀ RICETTIVE AVENTI DESTINAZIONE ALBERGHIERA	
F ZONE PER LE ATTREZZATURE, GLI IMPIANTI E GLI SPAZI PUBBLICI AD UTILIZZAZIONE COLLETTIVA E GESTIONE PUBBLICA	
F_1 ATTREZZATURE PUBBLICHE DI LIVELLO LOCALE	
F_2 ATTREZZATURE PUBBLICHE DI LIVELLO LOCALE E SOVRACOMUNALE	
F_3 NUCLEI DI VERDE DI ARREDO E DI RISPETTO	
F_4 AREE PER SPAZI PUBBLICI ATTREZZATI A PARCO E PER IL GIOCO E LO SPORT	
F_5 PARCO TERRITORIALE	
F_6 VERDE PRIVATO VINCOLATO	
G ZONE PER LE ATTREZZATURE, GLI IMPIANTI E GLI SPAZI PUBBLICI DI INTERESSE PUBBLICO AD UTILIZZAZIONE COLLETTIVA E GESTIONE PRIVATA	
G_1 ATTREZZATURE PRIVATE DI INTERESSE PUBBLICO	
G_2 ATTREZZATURE DEI IMPIANTI PRODUTTIVI AL SERVIZIO DEL PORTO	
G_3 ATTREZZATURE DEI IMPIANTI SPORTIVI E RICREATIVI	
G_4 SPAZI PRIVATI DI USO PUBBLICO	
G_5 STAZIONI DI SERVIZIO	

DESCRIZIONE	GRAFICO CARTOGRAFIA
AREE DI USO PUBBLICO E GENERALE	
AREE PER LA VIABILITÀ	
IMPIANTI DI DISTRIBUZIONE EVIDENZIANTI DI AREE DI SERVIZIO (ES. ALL'INTERNO DEL CENTRO ABITATO)	D
SPAZI DI SOSTA E DI PARCHEGGIO E PARCHEGGI ATTREZZATI DI SCAMBIO	P
AUTOMINISSE	Fer
AREE FERROVIARIE	
AREE PER LA CIRCOLAZIONE DI CICLI E PEDONI	
PERCORSI MECCANICI	
PIAZZE	
VINCOLI E PERIMETRI CON FUNZIONI SPECIFICHE	
LIMITE DEL TERRITORIO COMUNALE	
LIMITE DI VINCOLO PAESAGGISTICO	
LIMITE DI VINCOLO IDROGEOLOGICO	
LIMITE ZONA DI RISPETTO CIMITERIALE	
ZONA DI RISPETTO DELLA VIABILITÀ	
ZONA DI RISPETTO DELLE LINEE FERROVIARIE	
LIMITE DI COMPRENSORIO IDI COMPARTO TIPO 1	
LIMITE DI COMPARTO DI TIPO 2	
LIMITE DI AREE ARCHEOLOGICHE IN RISGME DI BALLA UTEA PRIVATIVO	
LIMITE DI AREE ARCHEOLOGICHE IN RISGME DI CONVINCIAZIONE	
PERIMETRO A.P.E.A. COLLDRAMECIO	
PERIMETRO RIQUALIFICAZIONE AMBIENTALE AREA DI FOCE DEL FIUME TORDINO	
SEPRAMBOLO PERCORSO DAL FUOCO AREA SIGNIFICATIVA	
ORMA CON PRESENZA DI ESPOSIZIONE	
ORMA CON VISIONE DI ESPOSIZIONE	
PERIMETRO AREE P.E.E.P.	
PERIMETRO EX ZONA C.1 DI P.R.G. VIGENTE (1984)	
PRESCRIZIONI PARTICOLARI COME DA N.T.A.	★n
ALLINEAMENTO OBBLIGATORIO	
ALLINEAMENTO	
DESTINAZIONE DELLE ZONE AD UTILIZZAZIONE COLLETTIVA	
ATTREZZATURE DI INTERESSE COMUNE	AC
ATTREZZATURE PER LA VIOMBATOR DELL'INDUSTRIA	AI
ATTREZZATURE PORTUALI	AP
ATTREZZATURE TECNOLOGICHE	AT
ATTREZZATURE CIMITERIALI	CM
ATTREZZATURE AL SERVIZIO DELL'AGRICOLTURA	SA
ATTIVITÀ DI BRIGADIONE DIRETTA DI BERVIZI	ES
AREA PER CIRCHI	C
BELVEDERE	B
CAMPI SPORTIVI	CS
CHIESE ED ALTRI EDIFICI PER SERVIZI RELIGIOSI	CR
ELIPORTO	E
IMPIANTI CIBRERTI PER LA PRATICA SPORTIVA ALL'ARIA APERTA E RELATIVI SERVIZI	ICS
IMPIANTI SCOPERTI PER LA PRATICA SPORTIVA	ISS
MERCATO	MR
MERCATO ALL'INGROSSO PUBBLICO	MI
NUOVO PALAZZO COMUNALE	PC
SEDE COMUNIONI E CONGRESSI	SC
SCUOLA MATERNA E ASILO NIDO	sm
SCUOLA ELEMENTARE	SE
SCUOLA MEDIA	SM
SCUOLA SECONDARIA SUPERIORE	IS
STAZIONE FERROVIARIA	FS
STRUTTURE SANITARIE	SS
TEATRO ALL'APERTO	T
TERMINAL CORRIERE	MA

COMUNE DI ROSETO DEGLI ABRUZZI

PRG Deliberazione del Consiglio Provinciale n°1 del 10/01/1990





COMUNE DI NOTARESCO

PRG Deliberazione del Consiglio Provinciale n°101 del 07/10/1997. Variante generale approvata con Deliberazione del Consiglio Comunale n.7 del 20/02/2013

- M1 Strade esistenti
- E1 Ambiti fluviali e della vegetazione ripariale
- E2 Produzione agricola
- G2 Attrezzature e dimpianti tecnologici
- Ambiti per programmi operativi

anas GRUPPO FS ITALIANE

Direzione Progettazione e Realizzazione Lavori

S.S.80 – "Raccordo di Teramo"

Tratta stradale Teramo mare
Variante alla S.S. 80 dalla A14 (Mosciano S. Angelo) alla S.S. 16 (Giulianova) – LOTTO IV

PROGETTO DEFINITIVO

COD. AQ–16

PROGETTAZIONE:

RINA

AMBERG ENGINEERING

ETACONS S.r.l. Società di Ingegneria

cdb INGEGNERI ASSOCIATI

LAND

KIPAR ANDREAS OTTO 28.07.2022 08:34:52 GMT+01:00

PROGETTISTI:
Arch. Andreas Kipar – Ordine Arch. Milano n.13359
Progettista e Direttore Tecnico LAND Italia Srl

GEOLOGO:
Geol. Roberto Pedone
Ordine Geol. Liguria n. 183

RESPONSABILE DELL'INTEGRAZIONE DELLE DISCIPLINE SPECIALISTICHE:
Ing. Alessandro Alosta
Ordine Ingg. Genova n.7995A

COORDINATORE DELLA SICUREZZA:
Arch. Giorgio Villa
Ordine Arch. Pavia n.645

VISTO: IL RESPONSABILE DEL PROCEDIMENTO
Ing. CLAUDIO BUCCI

STUDIO DI IMPATTO AMBIENTALE
STRUMENTI DI PIANIFICAZIONE E SISTEMA VINCOLISTICO
Stralci dei piani territoriali e di settore – Strumenti urbanistici Comunali

CODICE PROGETTO (PROGETTO / LIV. PROG. / ANNO)	NOME FILE	REVISIONE	SCALA:
DPAQ0016 D 22	T00IA20AMBCT03_B CODICE ELAB. T00IA20AMBCT03	B	1:10000

REV.	DESCRIZIONE	DATA	REDATTO	VERIFICATO	APPROVATO
C					
B	A seguito Istruttoia ANAS Luglio 2022	Luglio 2022	LAND Italia	S. Martin	A. Kipar
A	EMISSIONE	Aprile 2022	LAND Italia	S. Martin	A. Kipar