SEZIONE LONGITUDINALE
SCALA 1:1.000

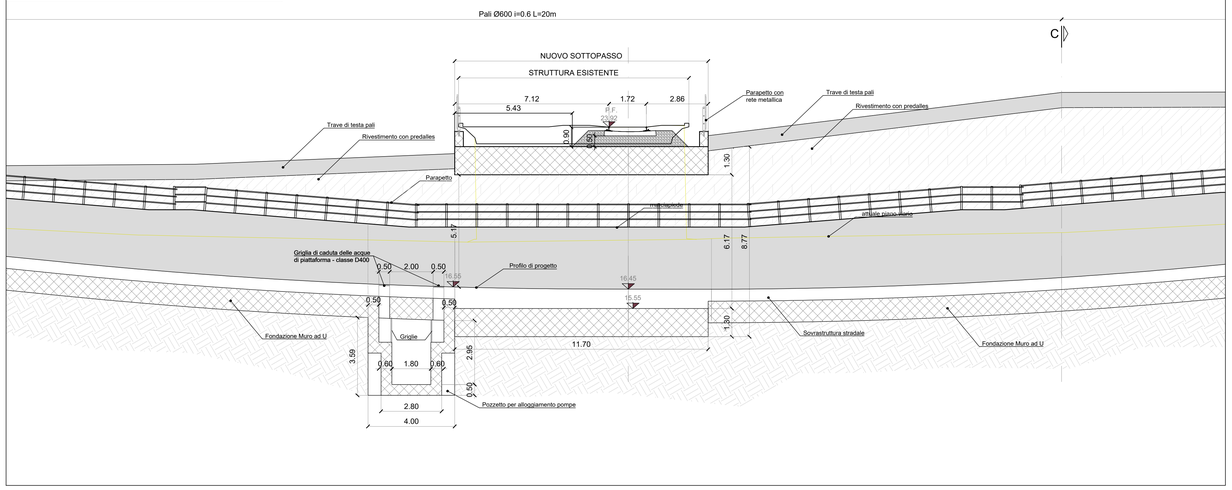

PLANIMETRIA DI DETTAGLIO
SCALA 1:50

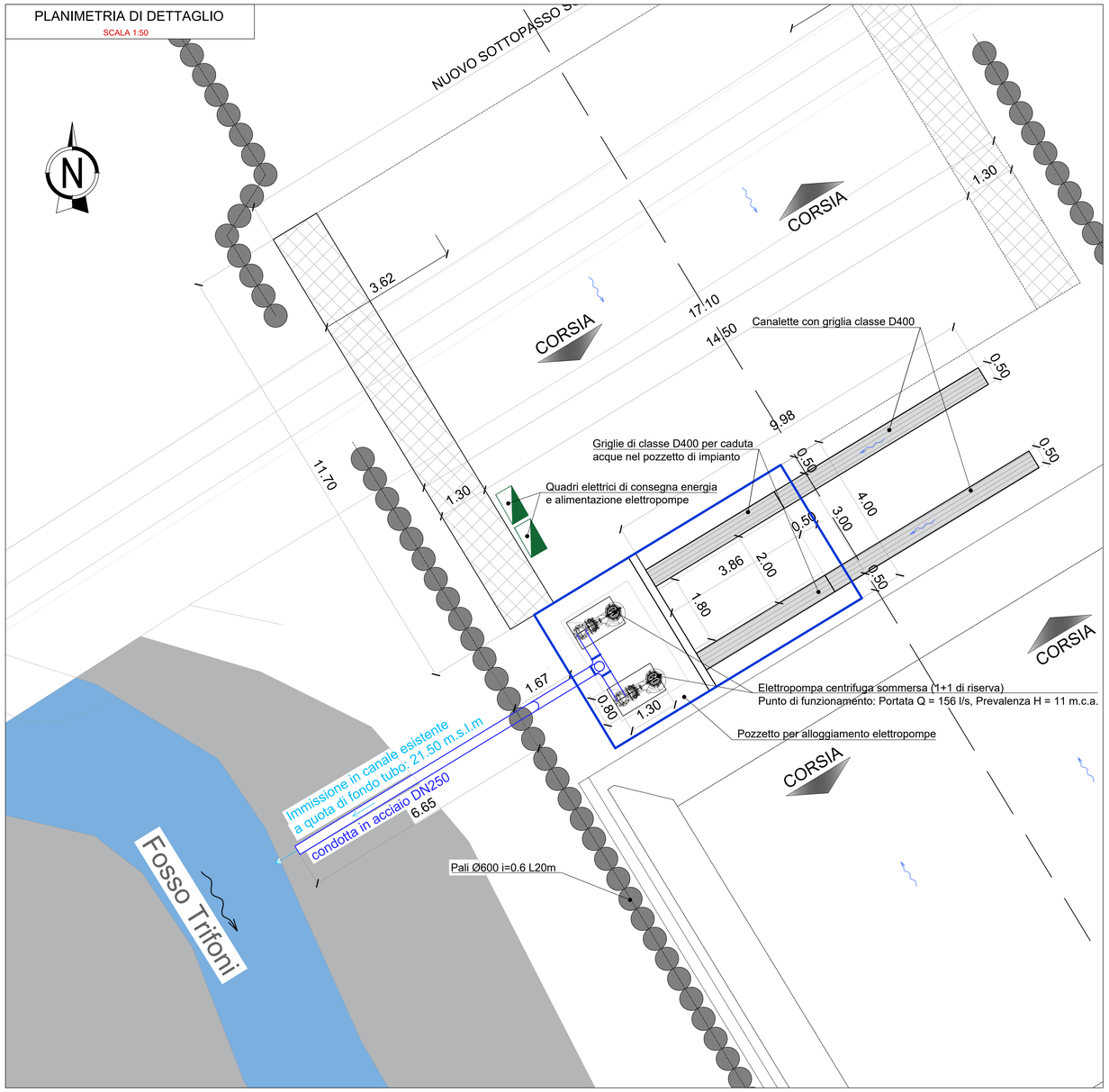

PLANIMETRIA DI INQUADRAMENTO
SCALA 1:50

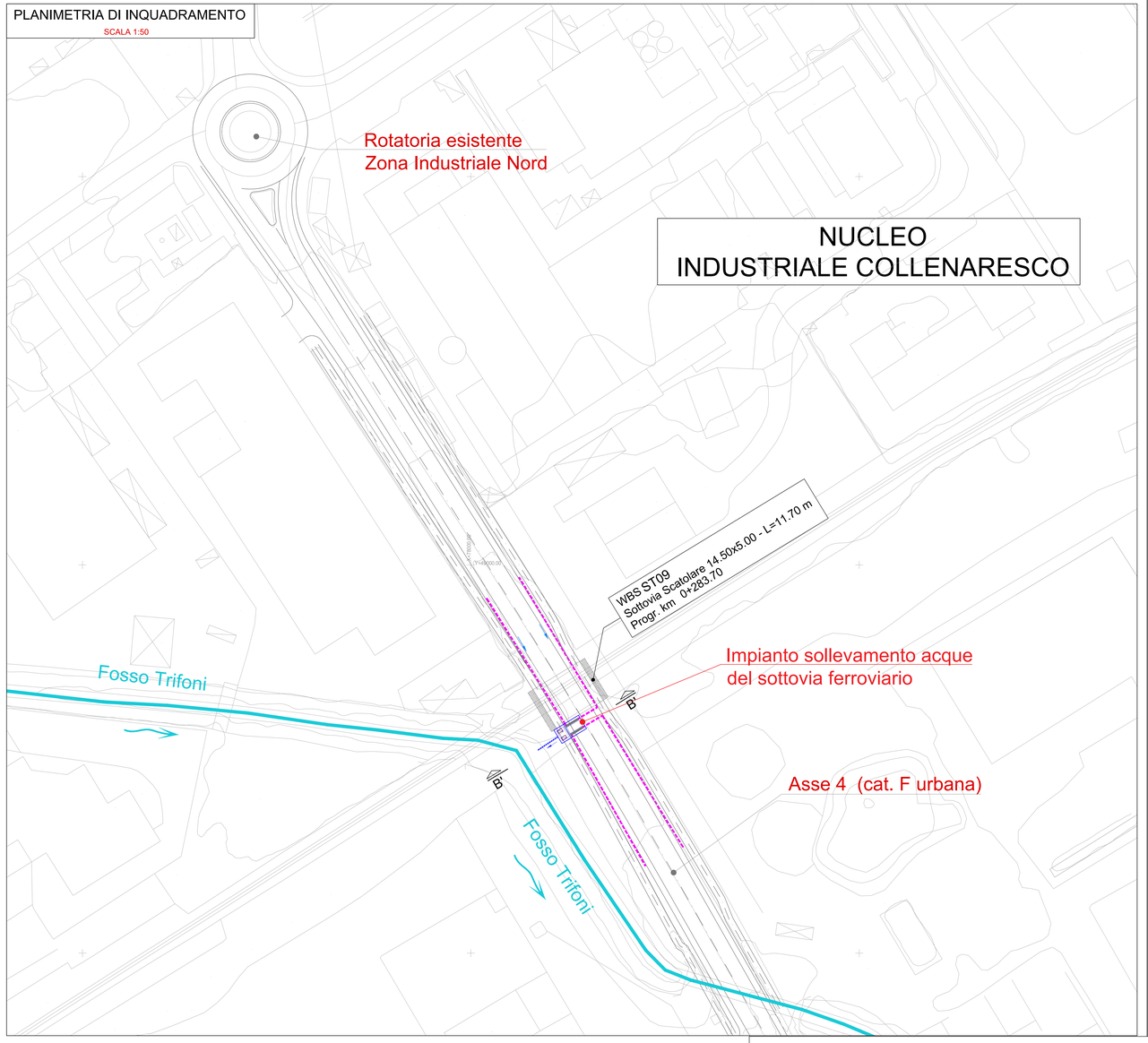

SEZIONE TRASVERSALE B'-B'
SCALA 1:100

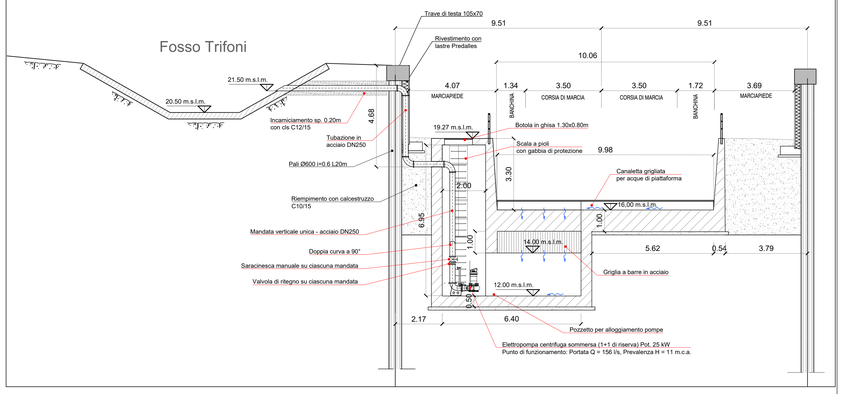

Anas
GRUPPO FS ITALIANE

Direzione Progettazione e Realizzazione Lavori

S.S.80 – "Raccordo di Teramo"

Tratta stradale Teramo mare
Variante alla S.S. 80 dalla A14 (Mosciano S. Angelo) alla S.S. 16 (Giulianova) – LOTTO IV

PROGETTO DEFINITIVO

COD. AQ–16

PROGETTAZIONE:

RINA
AMBERG ENGINEERING
ETACONS S.r.l. Società di Ingegneria
cdb INGEGNERI ASSOCIATI
LAND

PROGETTISTI:
Prof. Ing. Andrea Del Grosso – Ordine Ingg. Genova n. 3611
Ing. Tommaso Di Bari – Ordine Ingg. Taranto n. 1083
Ing. Vito Capotorto – Ordine Ingg. Taranto n. 1080
Arch. Andrea Kipar – Ordine Arch. Milano n.1128 – Progettista e Direttore Tecnico LAND Italia Srl
Ing. Prima Stasi – Ordine Ingg. Lecce n. 842

GEOLOGO:
Geol. Roberto Piedone
Ordine Geol. Liguria n. 183

RESPONSABILE DELL'INTEGRAZIONE DELLE DISCIPLINE SPECIALISTICHE:
Ing. Alessandro Aliotta
Ordine Ingg. Genova n.7995A

COORDINATORE DELLA SICUREZZA:
Arch. Giorgio Villa
Ordine Arch. Pavia n.645

Firmato digitalmente da: STASI PRIMO
Firmato il 27/07/2022 17:41
Emesso da: ARUBA PEC S.p.A. NG CA 3
Validità dal 06/02/2020 al 05/02/2023
ArubaPEC S.p.A. NG CA 3

VISTO: IL RESPONSABILE DEL PROCEDIMENTO
Ing. CLAUDIO BUCCI

IDROLOGIA E IDRAULICA
Idraulica di piattaforma
Impianto di sollevamento acque del sottovia ferroviario – Planimetria e sezioni

CODICE PROGETTO (PROGETTO / LIV. PROG. / ANNO)	NOME FILE	REVISIONE	SCALA:
DPAQ00 16 D 22	T00ID02IDRDI01_A CODICE ELAB. T00IDO2IDRDI01	A	varie

REV.	DESCRIZIONE	DATA	REDATTO	VERIFICATO	APPROVATO
C					
B					
A	EMISSIONE	Aprile 2022	F.Marfi	P.Stasi	P.Stasi