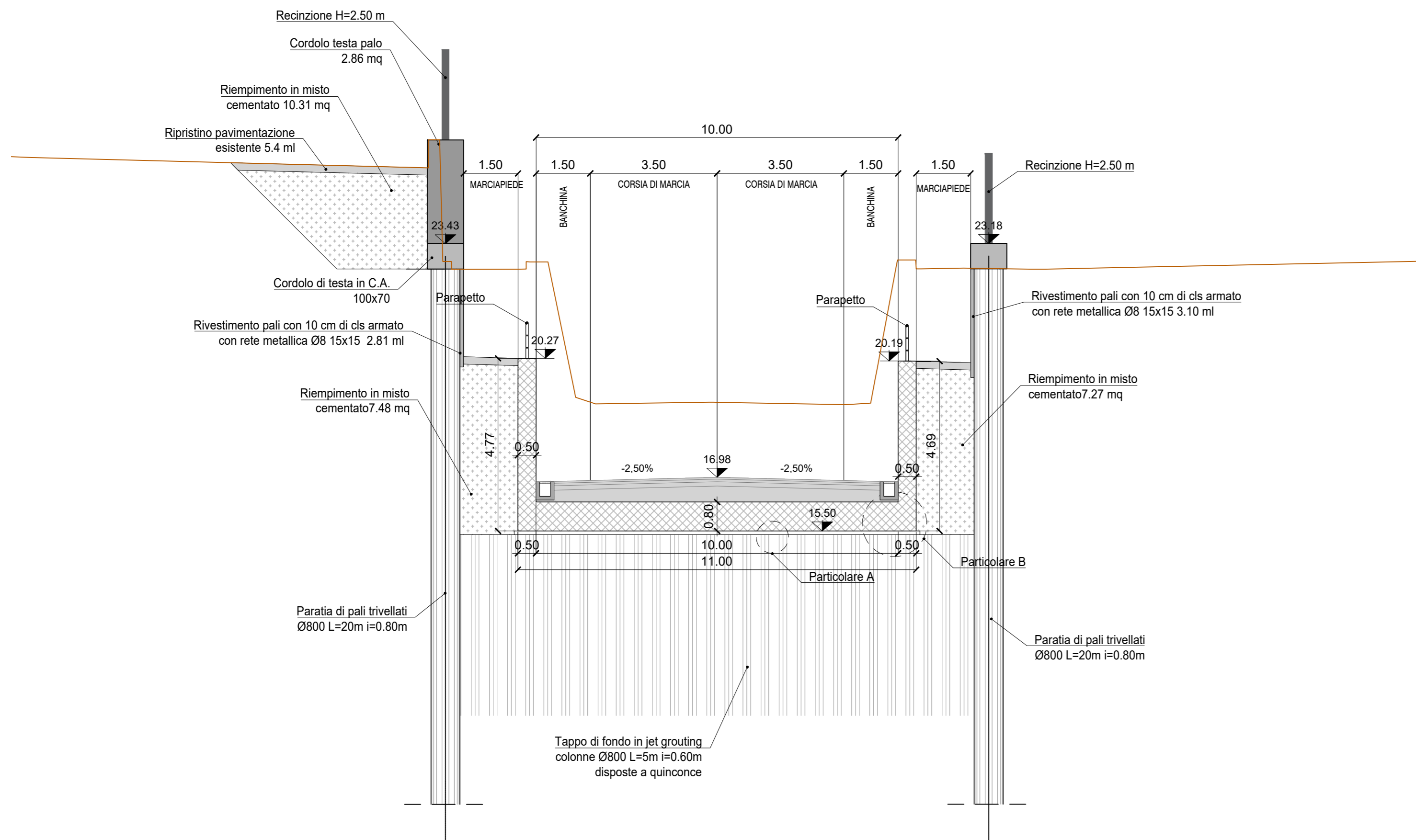


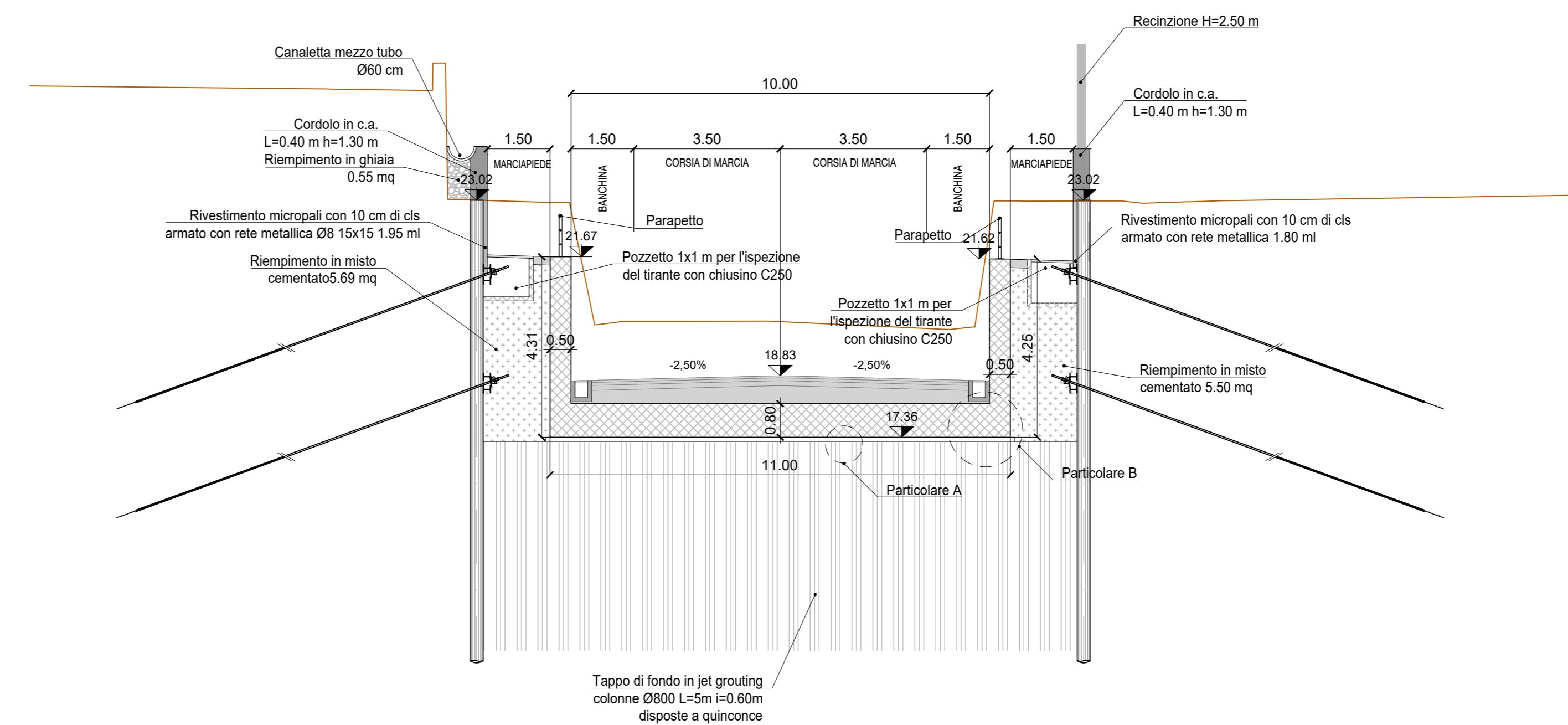
SEZIONE TRASVERSALE 18

SCALA 1:100



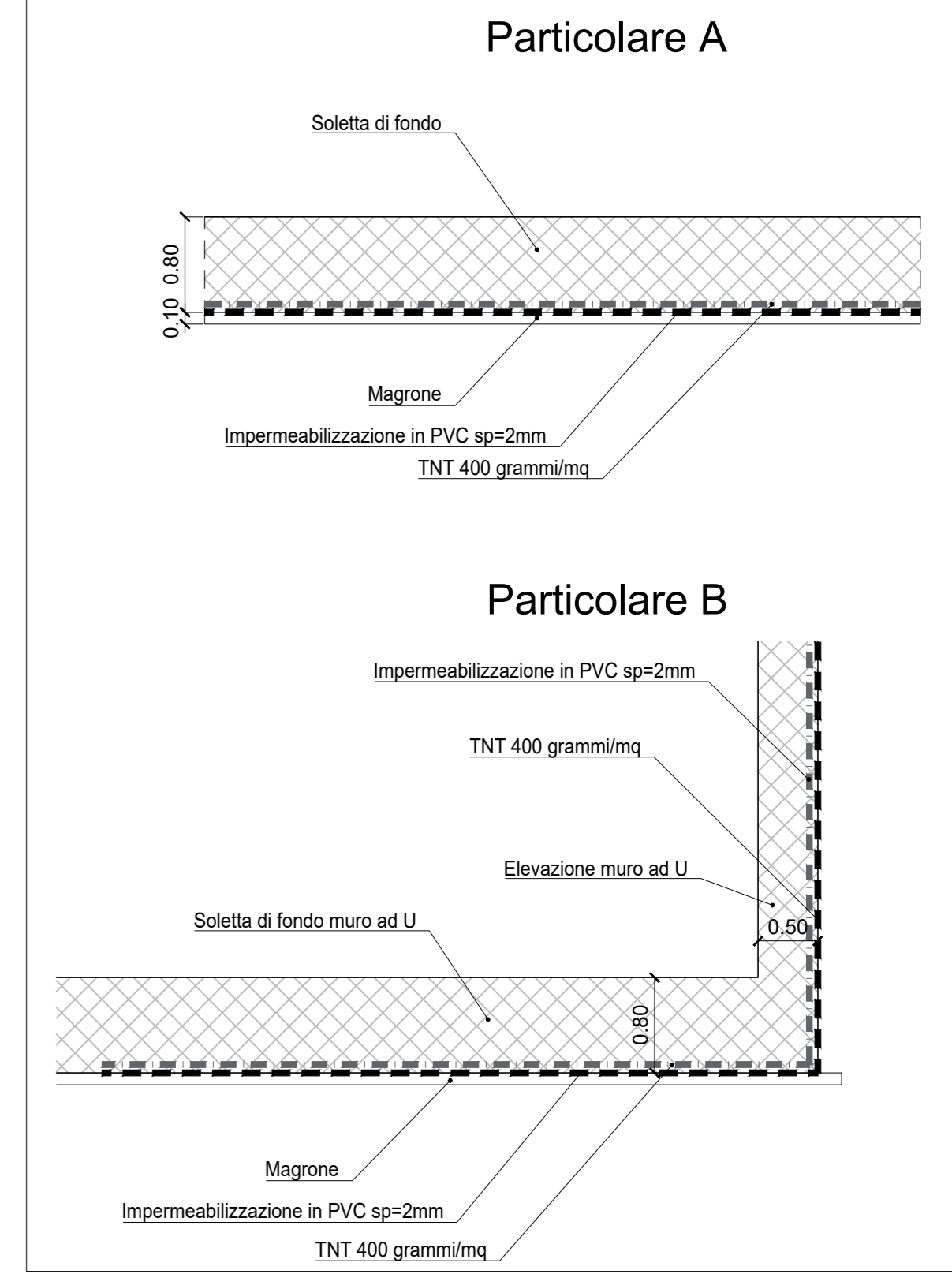
SEZIONE TRASVERSALE 19

SCALA 1:100



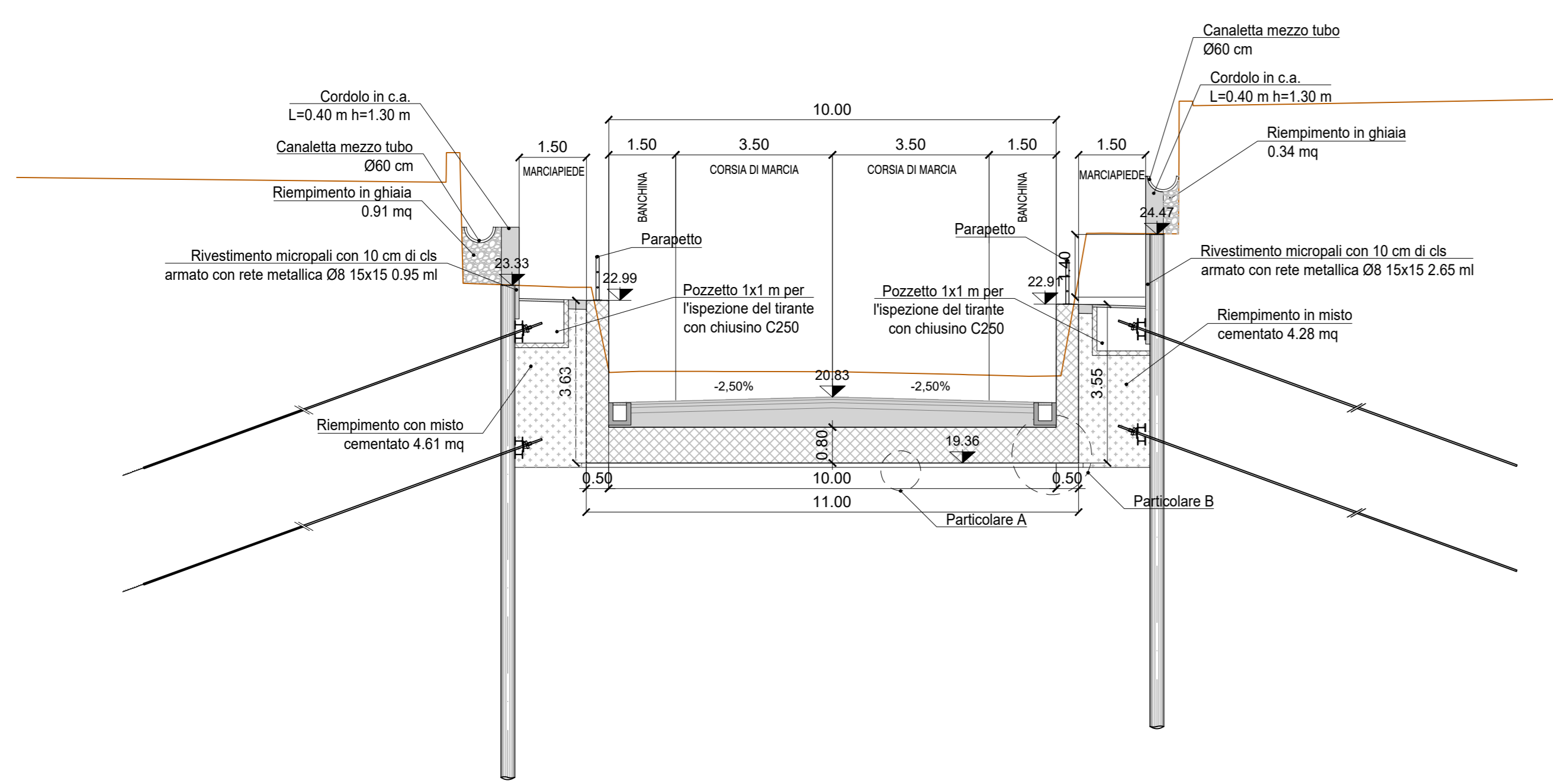
DETTAGLI IMPERMEABILIZZAZIONE

SCALA 1:50



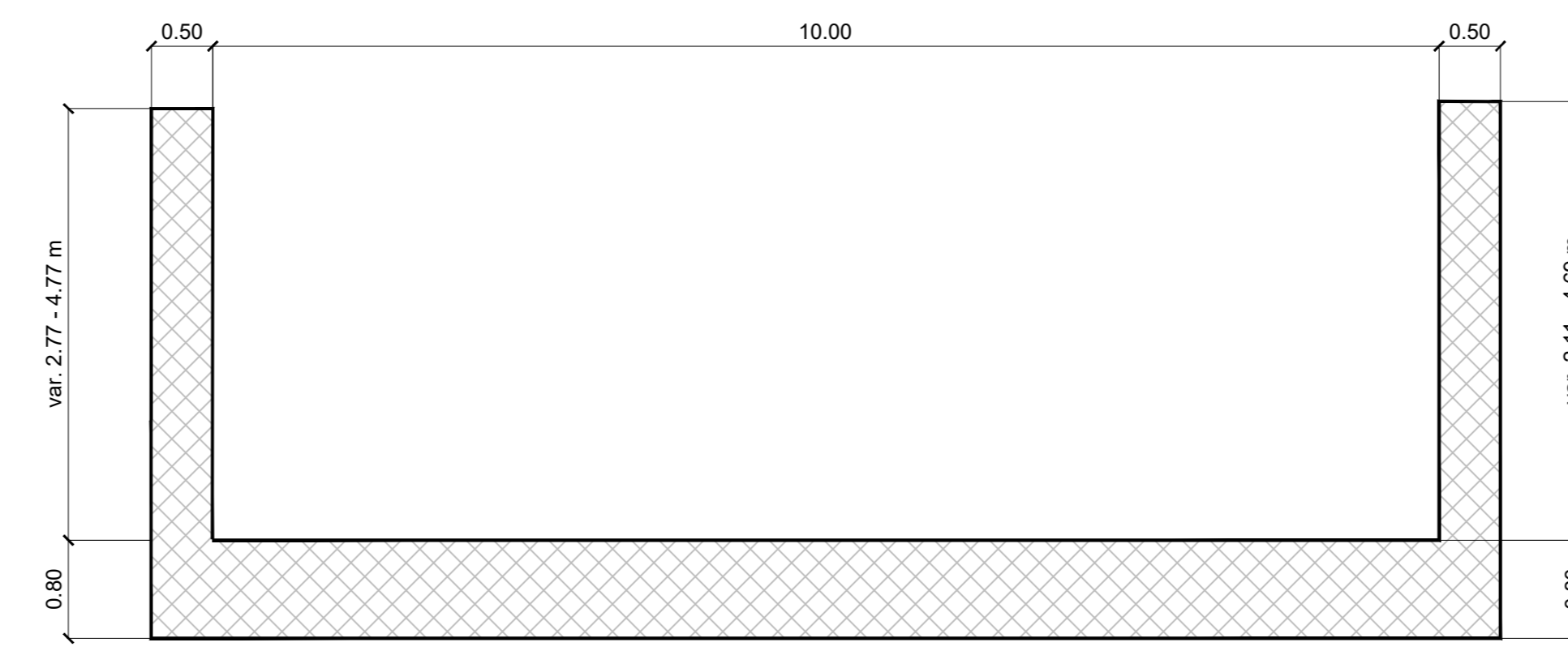
SEZIONE TRASVERSALE 20

SCALA 1:100



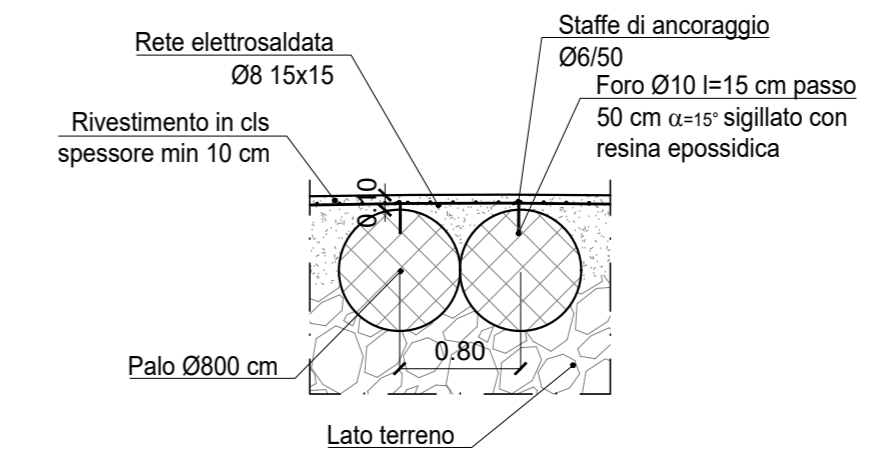
SEZIONE TIPO MURO AD U

SCALA 1:50



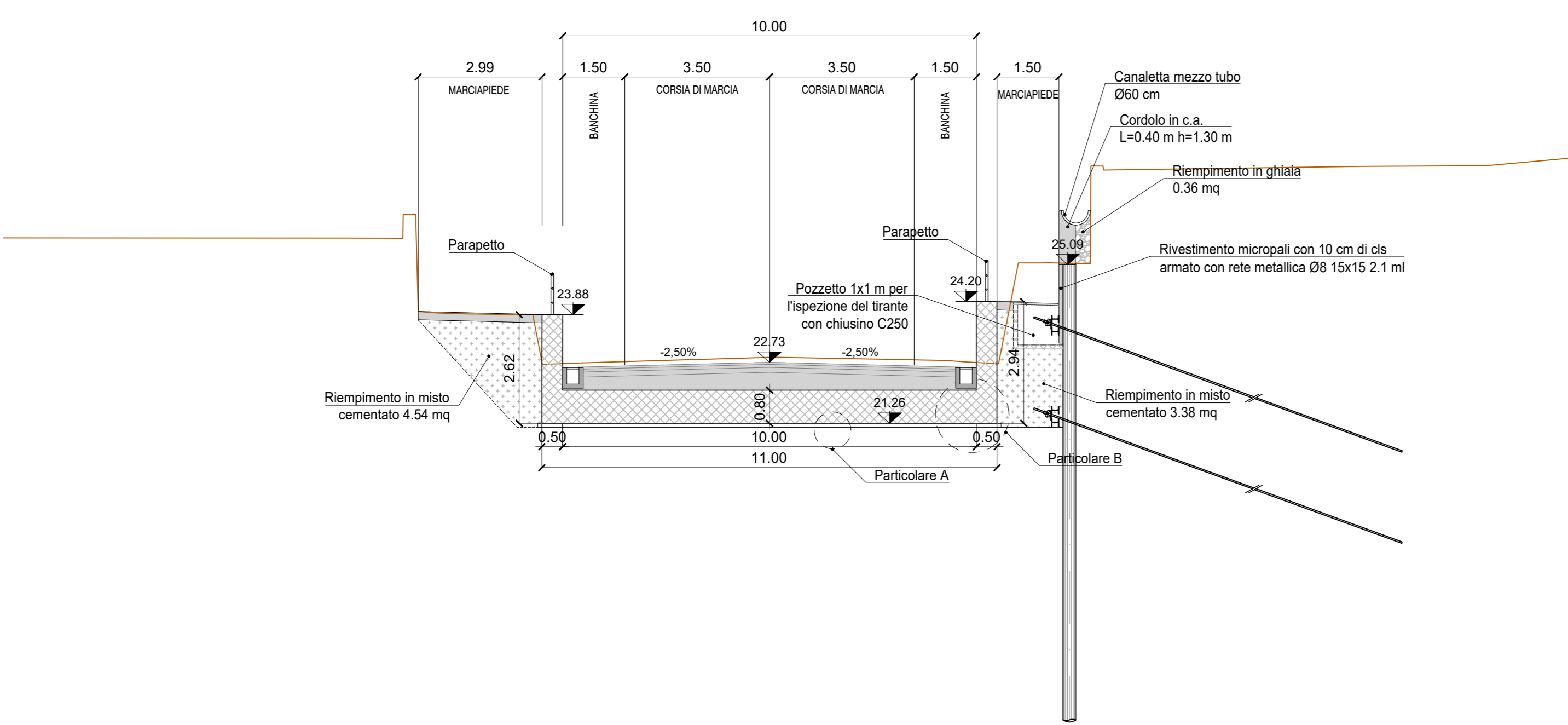
DETTAGLIO FINITURA PARATIA

SCALA 1:50

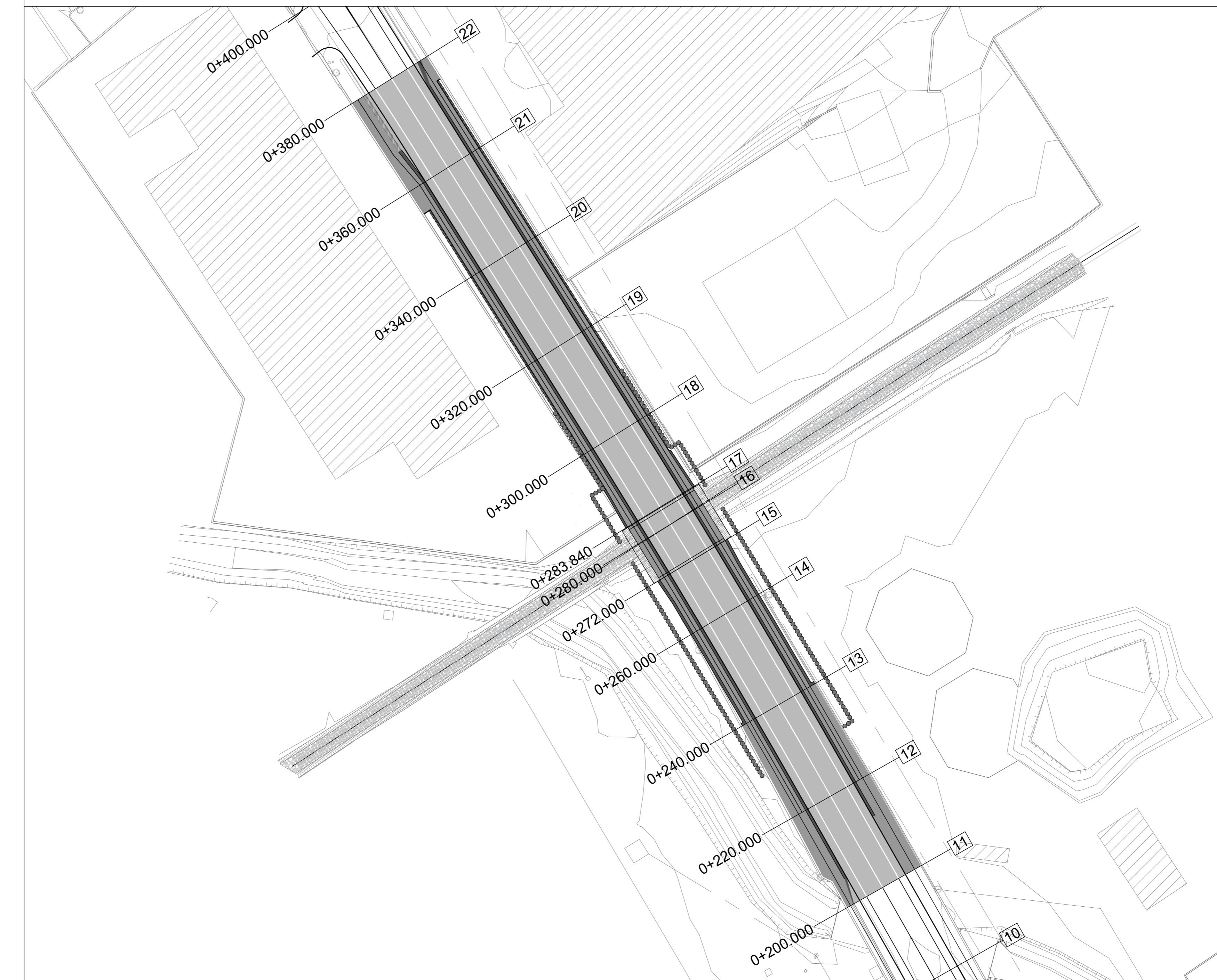


SEZIONE TRASVERSALE 21

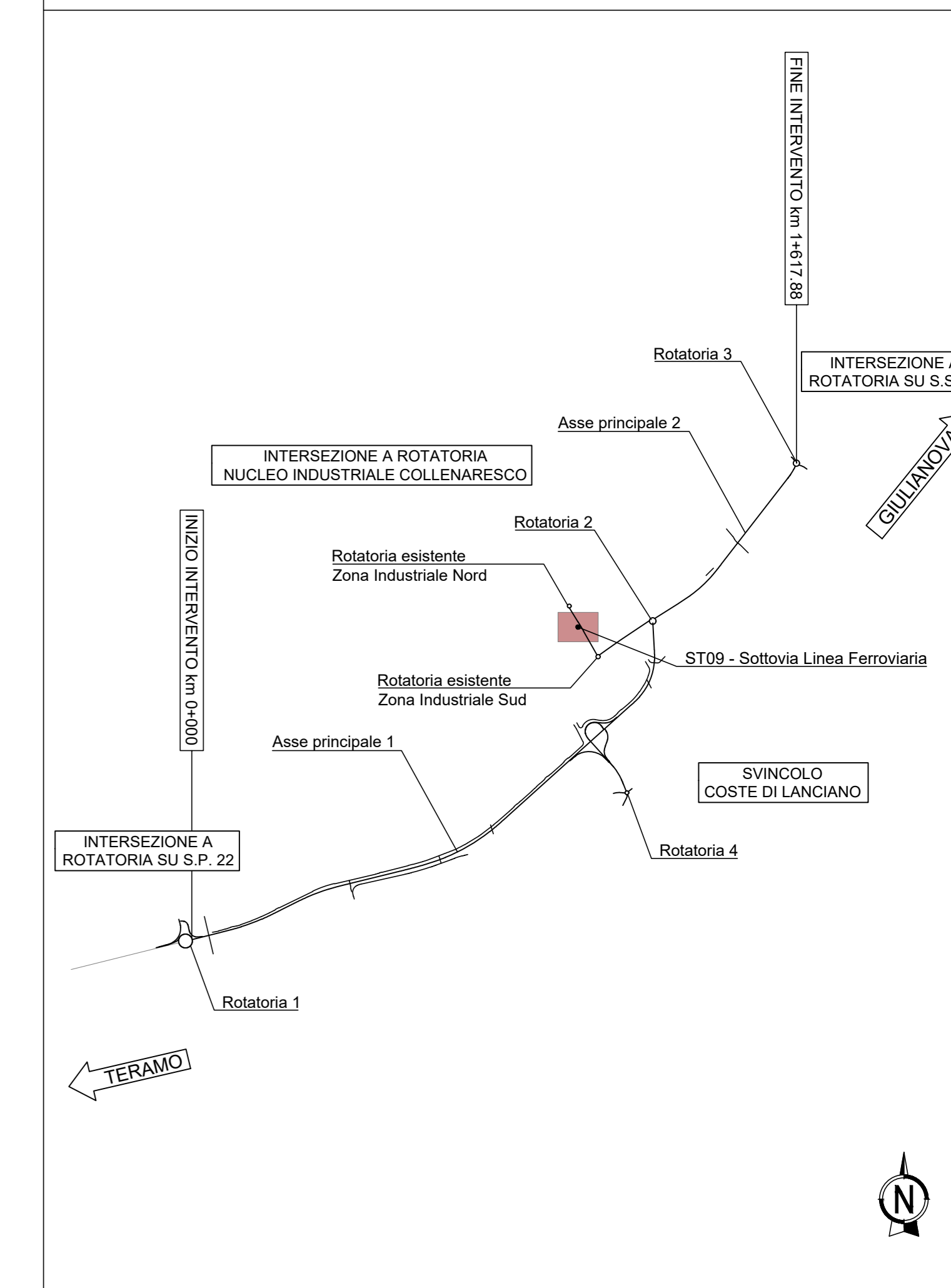
SCALA 1:100



KEY-PLAN



KEY-MAP



S.S.80 - "Raccordo di Teramo" Tratta stradale Teramo mare Variante alla S.S. 80 dalla A14 (Mosciano S. Angelo) alla S.S. 16 (Giulianova) - LOTTO IV

PROGETTO DEFINITIVO

Table with project details including PROGETTISTI, GEOLOGO, RESPONSABILE DELL'INTEGRAZIONE DELLE DISCIPLINE SPECIALISTICHE, COORDINATORE DELLA SICUREZZA, and VISTO: IL RESPONSABILE DEL PROCEDIMENTO.

OPERE D'ARTE MAGGIORI ST09 Sottovia Linea Ferroviaria L=11.70m - Asse 4 Progressiva da 0+230 Sezioni trasversali e dettagli 2 di 2

Table with project management information including CODICE PROGETTO, NOME FILE, REVISIONE, and SCALA.