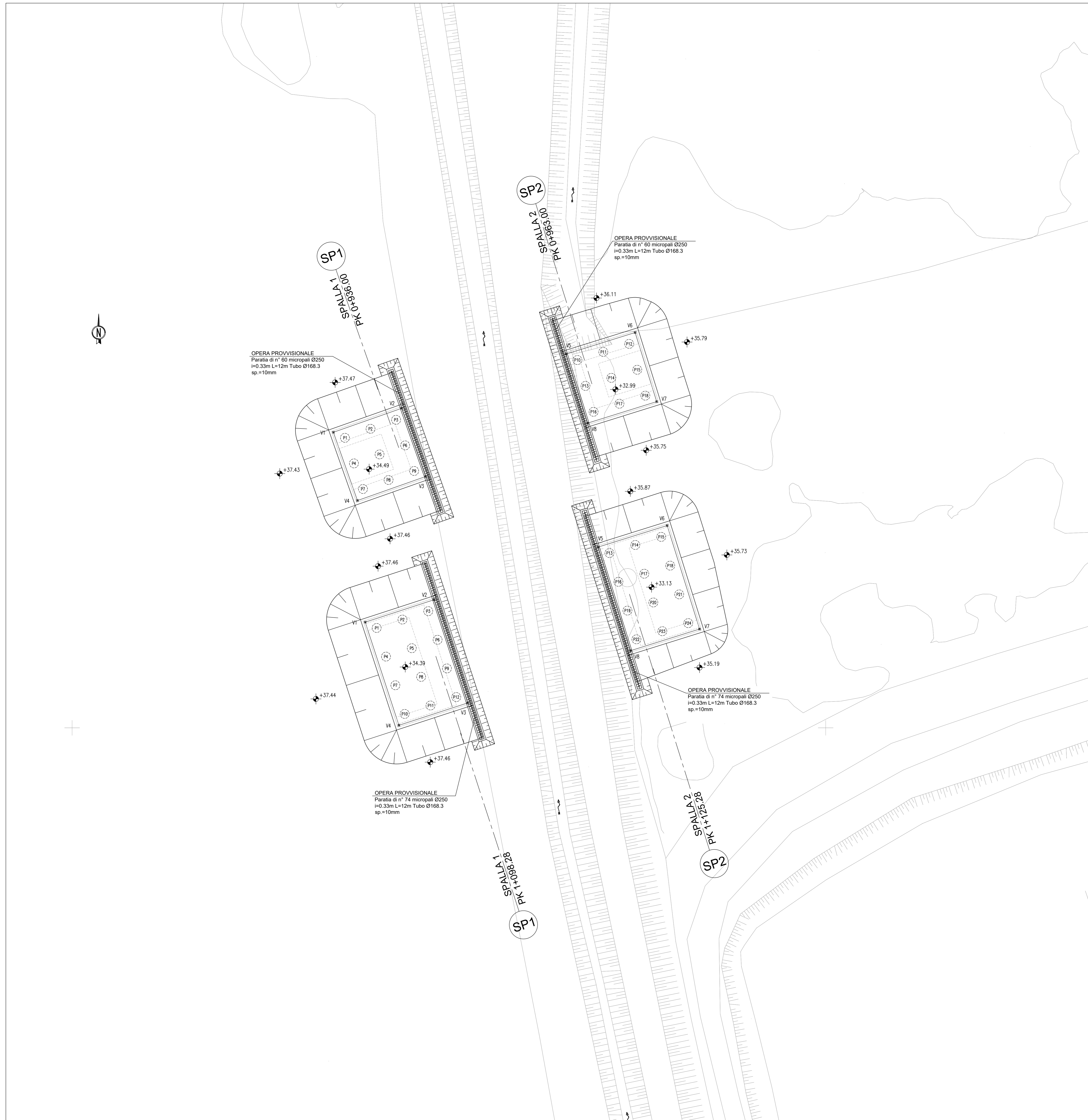
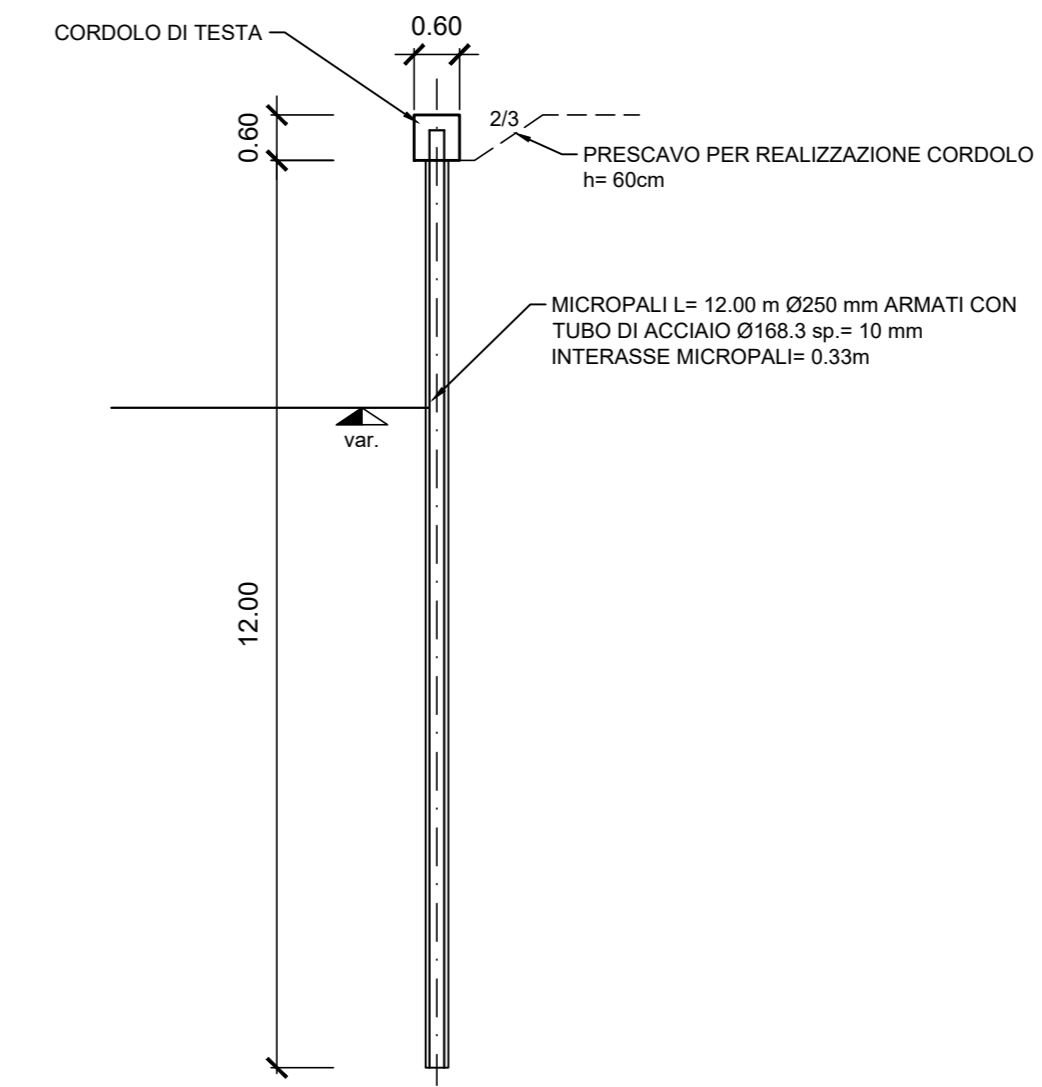


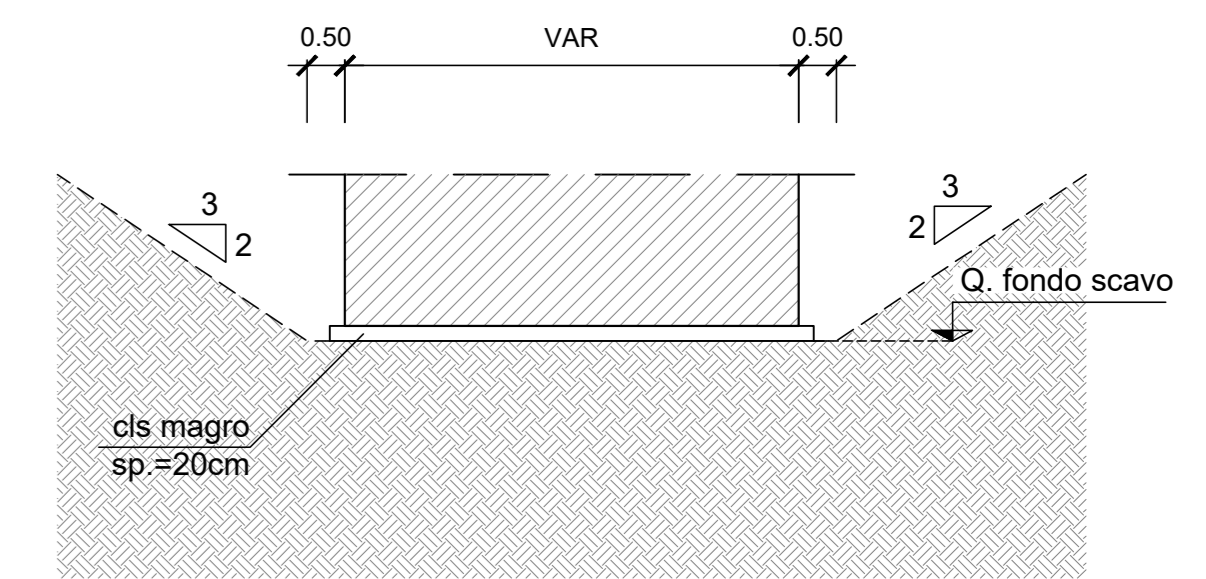
PIANTA SCAVI
(SCALA 1:200)



PARATIA PROVVISORIA
(SCALA 1:100)



PARTICOLARE SCAVO
(SCALA 1:100)



OM01 - PONTICELLO L27m			
COORDINATE PALI			
P	X (m)	Y (m)	
SP1	1	76040.4143	46913.2569
	2	76043.8369	46914.3731
	3	76047.2595	46915.4893
	4	76041.6541	46909.4555
	5	76045.0766	46910.5717
	6	76048.4992	46911.6879
	7	76042.8943	46905.6526
	8	76046.3169	46906.7688
	9	76049.7395	46907.8850
	10	76044.1345	46901.8497
	11	76047.5571	46902.9659
	12	76050.9797	46904.0821
SP2	13	76071.3058	46923.2006
	14	76074.7416	46924.2753
	15	76078.1775	46925.3500
	16	76072.4999	46919.3830
	17	76075.9357	46920.4577
	18	76079.3716	46921.5324
	19	76073.6940	46915.5654
	20	76077.1298	46916.6401
	21	76080.5657	46917.7148
	22	76074.8877	46911.7492
	23	76078.3235	46912.8239
	24	76081.7594	46913.8986

OM01 - PONTICELLO L27m			
COORDINATE VERTICI FONDAZIONI			
	V	X (m)	Y (m)
SP1	1	76038.9014	46914.0257
	2	76048.0283	46917.0023
	3	76052.4931	46903.3119
	4	76043.3662	46900.3354
SP2	5	76069.8018	46923.9890
	6	76078.9641	46926.8549
	7	76083.2629	46913.1115
	8	76074.1006	46910.2457

Sanas
GRUPPO FS ITALIANE
Direzione Progettazione e Realizzazione Lavori

S.S.80 - "Raccordo di Teramo"
Tratta stradale Teramo mare
Variante alla S.S. 80 dalla A14 (Mosciano S. Angelo) alla
S.S. 16 (Giulianova) - LOTTO IV

PROGETTO DEFINITIVO COD. AQ-16

<p>PROGETTAZIONE:</p> <p>RIA</p> <p>AMBERG ENGINEERING</p> <p>ETACONS s.r.l.</p> <p>INGENIERI ASSOCIATI</p> <p>LAND</p>	<p>PROGETTISTI:</p> <p>Prof. Ing. Andrea Del Grosso - Ordine Ingg. Genova n. 3611</p> <p>Ing. Tommaso Di Bari - Ordine Ingg. Teramo n. 1080</p> <p>Ing. Mito Caporali - Ordine Ingg. Teramo n. 1080</p> <p>Arch. Andrea Ippolito - Ordine Arch. Milano n.1125 - Ingegnere a Ordine Ingg. L'AP. Bari n. 17</p> <p>Ing. Primo Strazi - Ordine Ingg. Lecce n. 842</p> <p>GEOLOGO:</p> <p>Geol. Roberto Pedone Ordine Geol. Liguria n. 183</p> <p>RESPONSABILE DELL'INTEGRAZIONE DELLE DISCIPLINE SPECIALISTICHE:</p> <p>Ing. Alessandro Aiello Ordine Ingg. Genova n.79904</p> <p>COORDINATORE DELLA SICUREZZA:</p> <p>Arch. Giorgio Ippolito Ordine Arch. Firenze n.645</p> <p>VISTO: IL RESPONSABILE DEL PROCEDIMENTO Ing. CLAUDIO BUCCI</p>
--	---

OPERE D'ARTE MINORI
Asse 1 - OM01 - Ponticello L=27.00m Pk 1+111.78
Pianta scavi e opere provvisorie

CODICE PROGETTO	NOV. FILE	REVISIONE	SCALA:
P01OM01STRPP01_A	P01OM01STRPP01_A	A	1:200
PROGETTO	ELAB.	VERIFICATO	APPROVATO
DPA00016	P01OM01STRPP01		
C			
B			
A	EMMISSIONE	APRILE 2022	v. capofila
REV.	DESCRIZIONE	DATA	REDDATO VERIFICATO APPROVATO