Firmato digitalmente da:
CAPOTORTO VITO
INGEGNERE
Firmato il 27/07/2022 17:24
Seriale Certificato: 1118108
Valido dal 26/01/2022 al 26/01/2025
InfoCamere Qualified Electronic Signature CA

PLANIMETRIA - SCALA 1:100

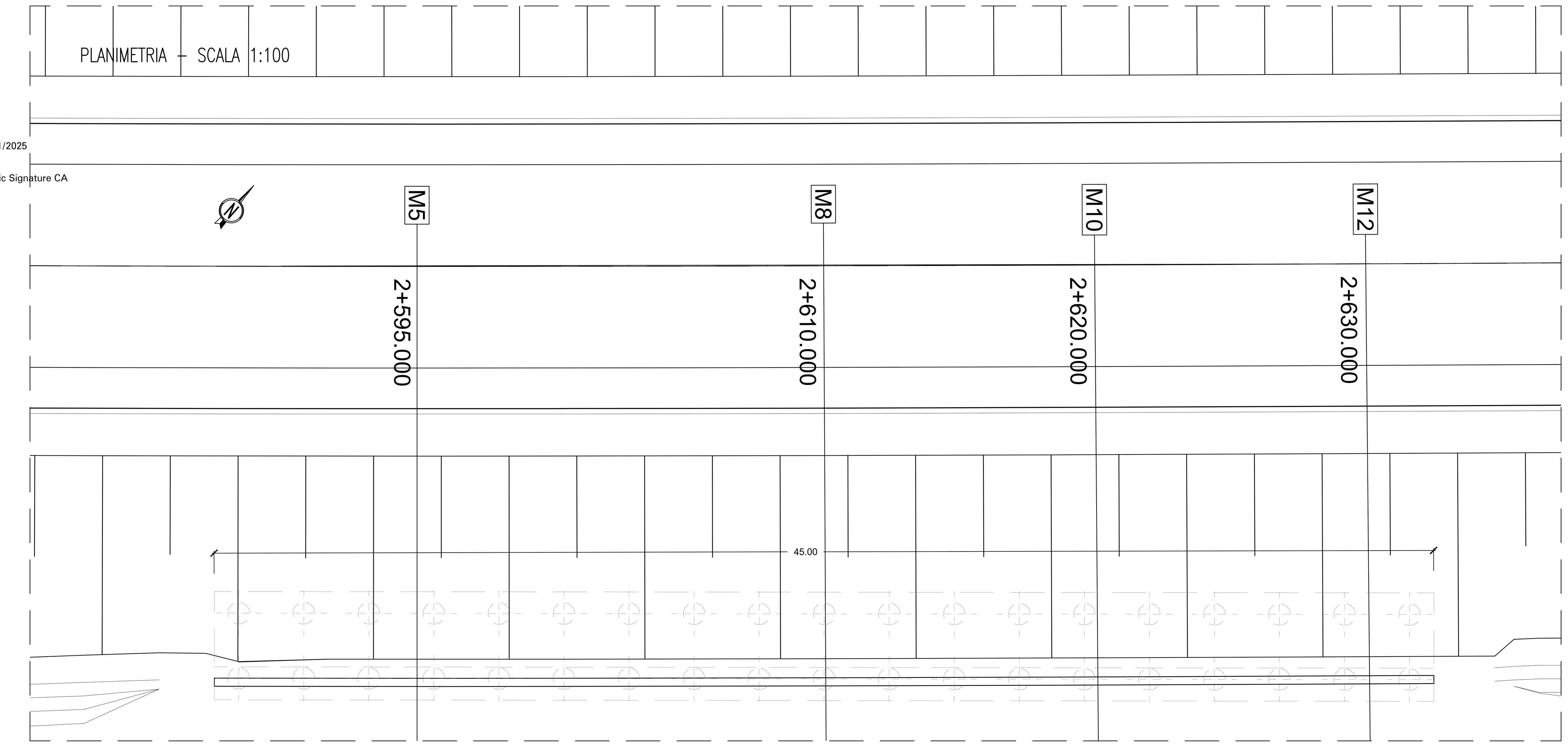

PROFILO LONGITUDINALE - SCALA 1:100

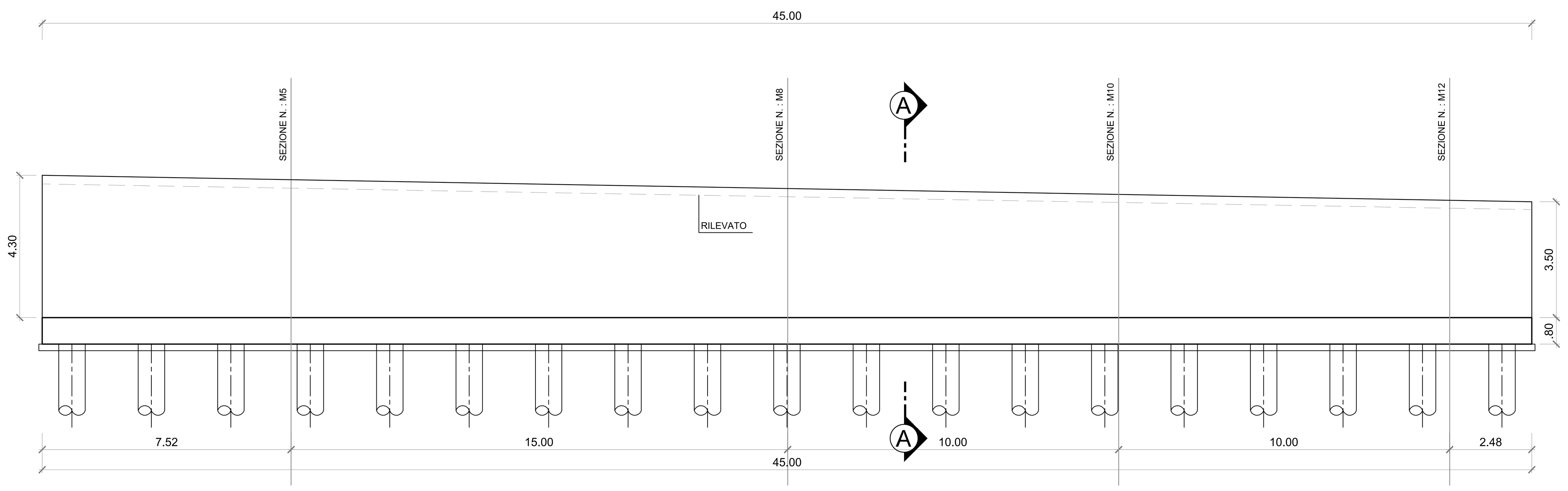

PIANTA FONDAZIONE - SCALA 1:100

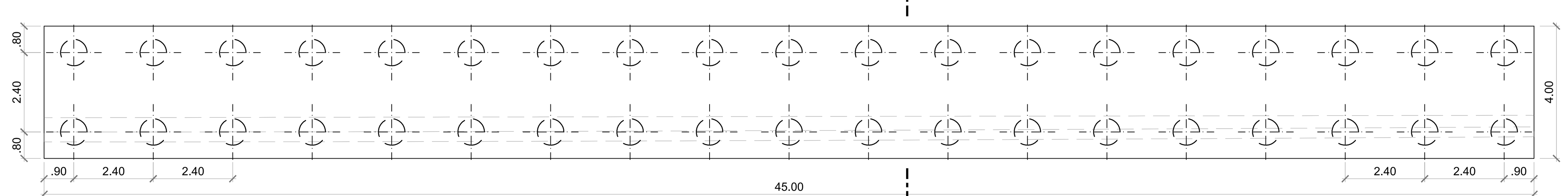

SEZIONE A-A - SCALA 1:50

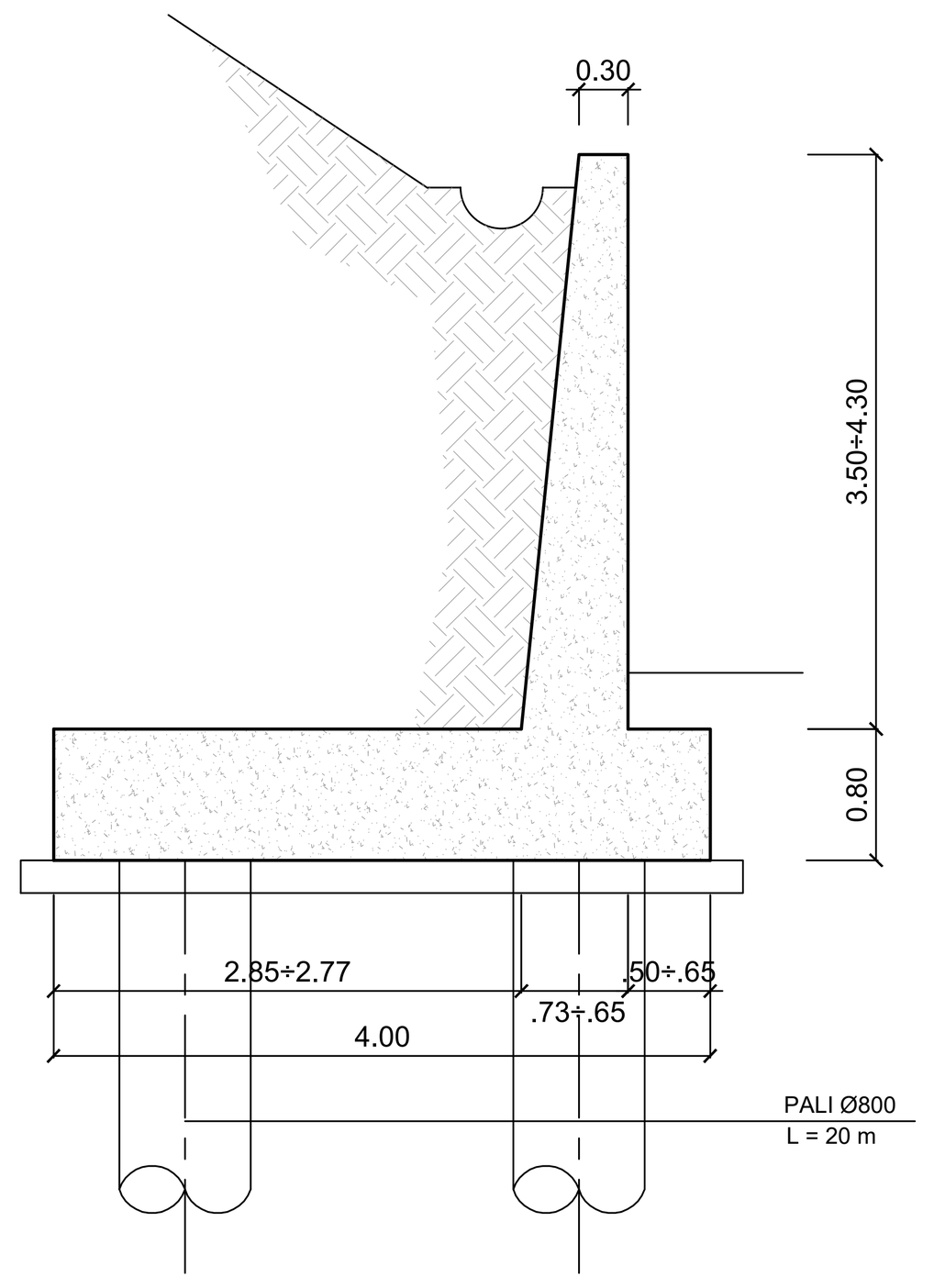

SEZIONE N. : M5
Qt. prog. : 31.51
Progr. Km : 2+595.000

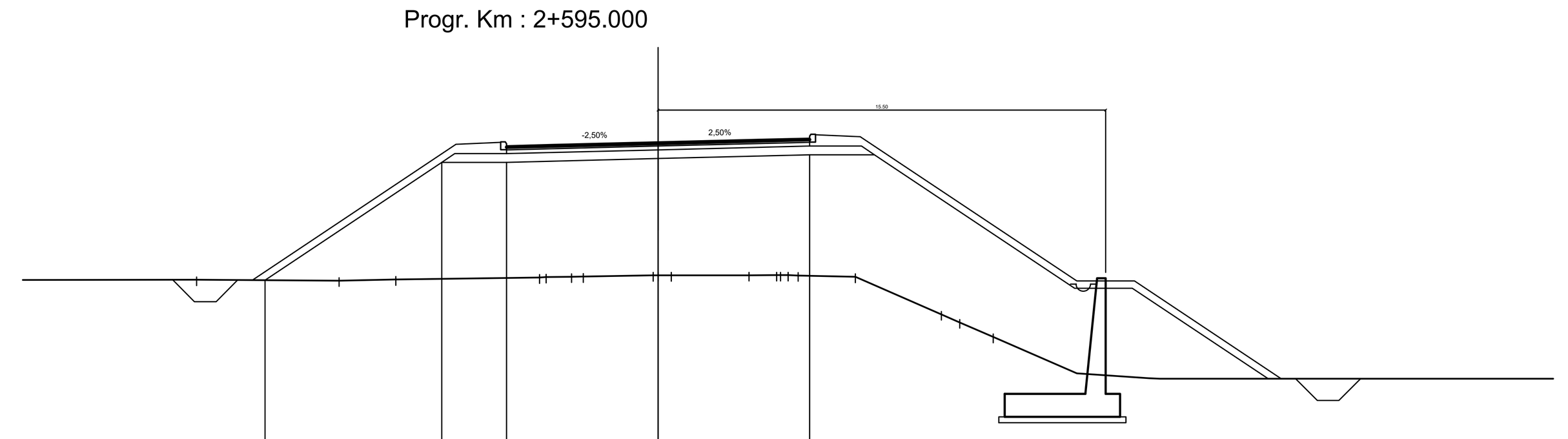

Scala 1:200

Qt. rif. 13.000

Quote Asfalto	26.75 25.99 25.99 26.74 26.74 31.45 31.51 31.38 31.42 31.51 31.60 31.64 31.77 31.71 26.71 26.71 23.32 23.32 22.57 22.57 23.32
Dist. Parz. Asfalto	0.76 0.75 0.75 0.50 7.06 1.55 1.50 3.75 3.75 1.50 1.55 7.50 2.00 5.08 0.50 0.75 0.75 0.75
Dist. Asfalto	-16.82 -16.06 -15.31 -14.56 -5.25 -3.75 0.00 3.75 5.25 22.08 22.83 23.58 24.33
Quote Progetto Sottof.	26.74 30.82 30.82 30.95 31.08 31.08 26.46 26.46 23.32
Dist. Parz. Progetto Sottof.	6.12 2.24 5.25 5.25 2.24 6.93 2.00 4.71
Dist. Progetto Sottof.	-13.61 -7.49 -5.25 0.00 5.25 7.49 14.42 16.42 21.13
Quote Terreno	26.75 26.72 26.76 26.83 26.84 26.86 26.86 26.90 26.90 26.91 26.91 26.90 26.85 25.55 25.27 24.77 23.51 23.34 23.32 23.32 23.32 23.32 23.32 23.32 23.32 23.32 23.32 23.32
Distanze Terreno	-15.99 -11.05 -9.08 -4.10 -3.88 -3.00 -2.59 -0.17 0.46 3.15 4.10 4.85 6.83 9.81 10.45 11.60 14.50 17.00 17.74 17.77 20.60 20.99 23.61 24.20 25.24 25.81 26.35 29.18

SEZIONE N. : M8
Qt. prog. : 31.33
Progr. Km : 2+610.000

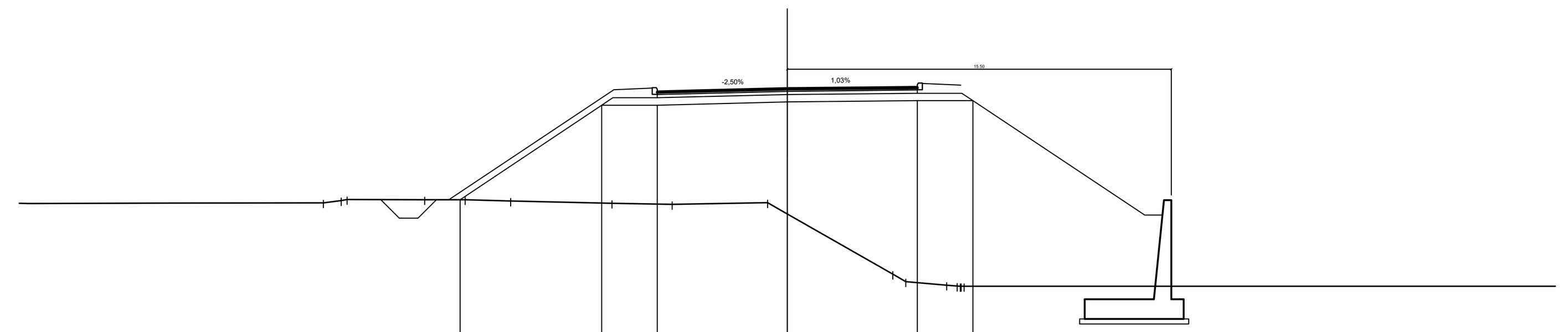

Scala 1:200

Qt. rif. 13.000

Quote Asfalto	26.83 26.07 26.07 26.82 26.82 31.27 31.33 31.20 31.24 31.33 31.37 31.38 31.51 31.45 26.45 26.45 23.32 23.32 22.57 22.57 23.32
Dist. Parz. Asfalto	0.75 0.75 0.75 0.50 6.66 1.55 1.50 3.75 3.75 1.50 1.55 7.50 2.00 4.70 0.50 0.75 0.75 0.75
Dist. Asfalto	-16.42 -15.66 -14.91 -14.16 -5.25 -3.75 0.00 3.75 5.25 21.69 22.44 23.19 23.94
Quote Progetto Sottof.	26.82 30.64 30.64 30.77 30.82 30.82 26.20 26.20 23.32
Dist. Parz. Progetto Sottof.	5.72 2.24 5.25 5.25 2.24 6.93 2.00 4.32
Dist. Progetto Sottof.	-13.21 -7.49 -5.25 0.00 5.25 7.49 14.42 16.42 20.74
Quote Terreno	26.69 26.78 26.83 26.82 26.82 26.77 26.68 26.63 26.70 26.24 23.81 23.51 23.37 23.32 23.32 23.32 23.32 23.32 23.32 23.32 23.32 23.32 23.32 23.32 23.32 23.32 23.32 23.32 23.32
Distanze Terreno	-18.72 -18.00 -17.77 -14.64 -13.01 -11.17 -7.08 -4.65 -0.80 0.00 4.25 4.78 6.43 6.98 7.14 9.35 10.50 10.81 12.93 14.18 15.36 16.58 18.57 19.90 21.78 22.37 23.97 25.48 27.32

SEZIONE N. : M10
Qt. prog. : 31.21
Progr. Km : 2+620.000

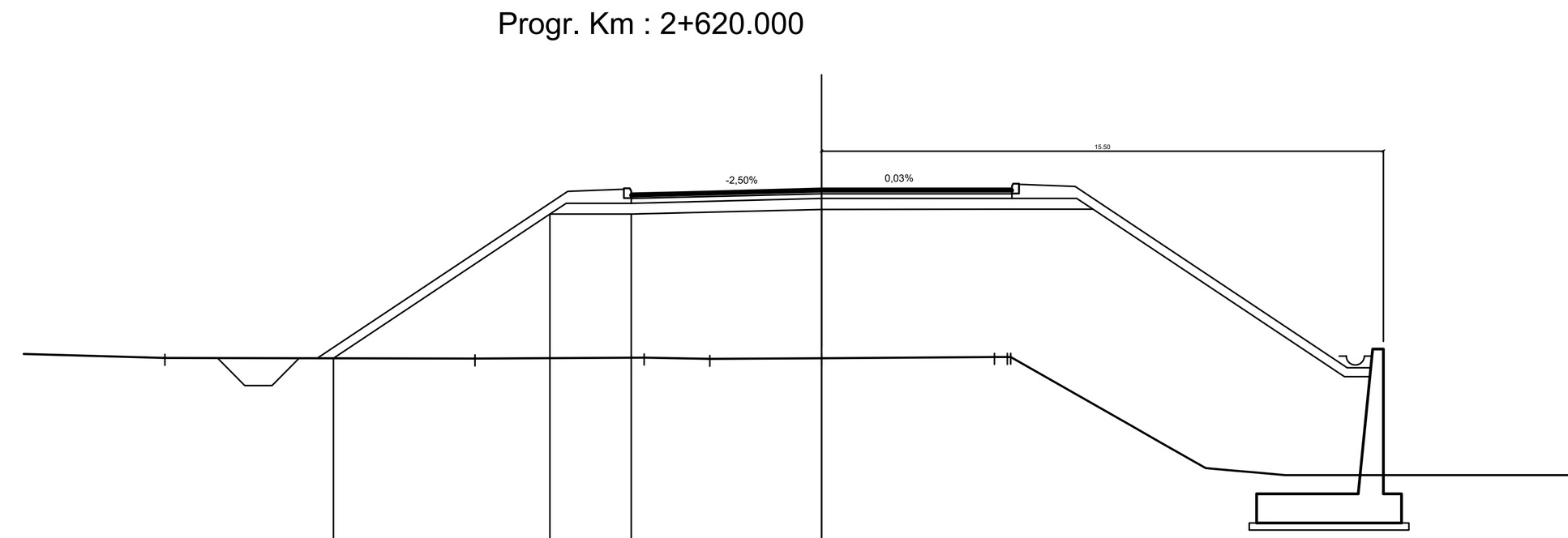

Scala 1:200

Qt. rif. 13.000

Quote Asfalto	26.55 25.79 25.79 26.54 26.54 31.15 31.21 31.08 31.12 31.21 31.21 31.21 31.34 31.28 26.28 26.28 23.32 23.32 22.57 22.57 23.32
Dist. Parz. Asfalto	0.75 0.75 0.75 0.50 6.91 1.55 1.50 3.75 3.75 1.50 1.55 7.50 2.00 4.44 0.50 0.75 0.75 0.75
Dist. Asfalto	-16.66 -15.91 -15.16 -14.41 -5.25 -3.75 0.00 3.75 5.25 21.43 22.18 22.93 23.68
Quote Progetto Sottof.	26.54 30.52 30.52 30.65 30.65 30.65 26.03 26.03 23.32
Dist. Parz. Progetto Sottof.	5.97 2.24 5.25 5.25 2.24 6.93 2.00 4.06
Dist. Progetto Sottof.	-13.46 -7.49 -5.25 0.00 5.25 7.49 14.42 16.42 20.48
Quote Terreno	26.55 26.53 26.56 26.52 26.54 26.57 26.58 24.67 24.22 23.51 23.45 23.38 23.32 23.32 23.32 23.32 23.32 23.32 23.32 23.32 23.32 23.32
Distanze Terreno	-18.11 -9.55 -4.89 -3.08 0.00 4.77 5.22 8.56 9.34 10.59 11.24 12.05 12.79 13.78 13.92 16.98 17.46 20.18 20.47 22.76 24.92 26.11

SEZIONE N. : M12
Qt. prog. : 31.09
Progr. Km : 2+630.000

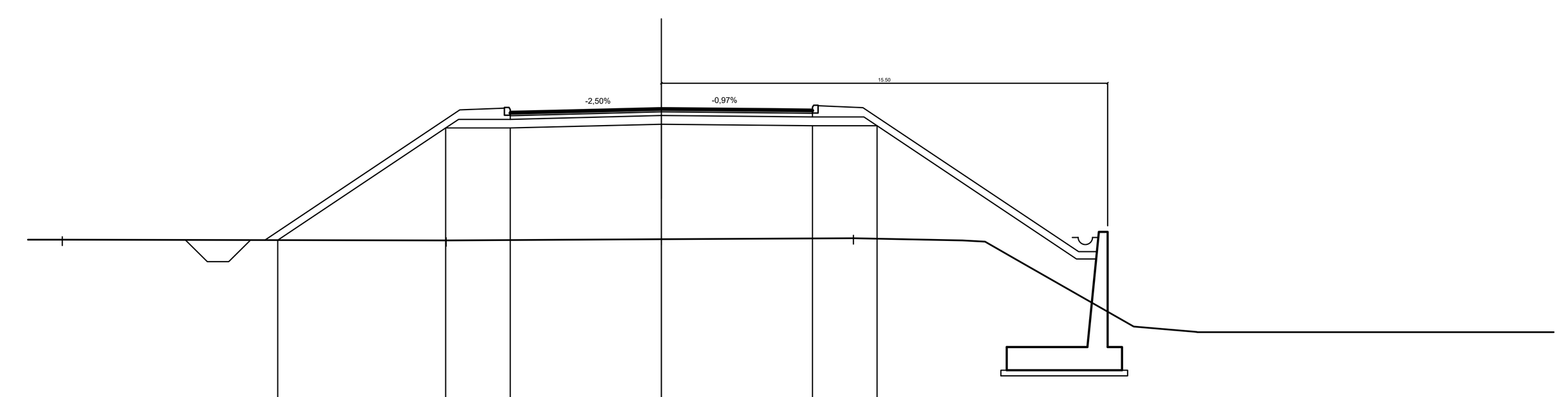

Scala 1:200

Qt. rif. 13.000

Quote Asfalto	26.51 25.76 25.76 26.51 26.51 31.03 31.09 30.96 31.00 31.09 31.05 31.04 31.17 31.11 26.11 26.11 23.32 23.32 22.57 22.57 23.32
Dist. Parz. Asfalto	0.75 0.75 0.75 0.50 6.77 1.55 1.50 3.75 3.75 1.50 1.55 7.50 2.00 4.18 0.50 0.75 0.75 0.75
Dist. Asfalto	-16.53 -15.77 -15.02 -14.27 -5.25 -3.75 0.00 3.75 5.25 21.17 21.92 22.67 23.42
Quote Progetto Sottof.	26.51 30.40 30.40 30.53 30.48 30.48 25.86 25.86 23.32
Dist. Parz. Progetto Sottof.	5.83 2.24 5.25 5.25 2.24 6.93 2.00 3.80
Dist. Progetto Sottof.	-13.33 -7.49 -5.25 0.00 5.25 7.49 14.42 16.42 20.22
Quote Terreno	26.52 26.50 26.54 26.58 26.50 26.46 25.83 23.51 23.33 23.32 23.32 23.32 23.32
Distanze Terreno	-20.81 -7.48 0.00 6.67 10.46 11.25 12.34 16.41 18.50 18.61 21.57 24.37 24.91

SCALA DI STAMPA: 1=1

anas GRUPPO FS ITALIANE — Direzione Progettazione e Realizzazione Lavori

S.S.80 - "Raccordo di Teramo"

Tratta stradale Teramo mare
Variante alla S.S. 80 dalla A14 (Mosciano S. Angelo) alla S.S. 16 (Giulianova) - LOTTO IV

PROGETTO DEFINITIVO

COD. AQ-16

PROGETTAZIONE: RINA, AMBERG ENGINEERING, ETACONS S.r.l. Società di ingegneria, cdb INGEGNERI ASSOCIATI capotorto & di bari, LAND landscape architecture nature development

PROGETTISTI:
Prof. Ing. Andrea Del Grosso - Ordine Ingg. Genova n. 3611
Ing. Tommaso Di Bari - Ordine Ingg. Taranto n. 1083
Ing. Vito Capotorto - Ordine Ingg. Taranto n. 1080
Arch. Andreas Kipar - Ordine Arch. Milano n.13359 - Progettista e Direttore Tecnico LAND Italia Srl
Ing. Primo Stasi - Ordine Ingg. Lecce n. 842

GEOLOGO:
Geol. Roberto Pedone
Ordine Geol. Liguria n. 183

RESPONSABILE DELL'INTEGRAZIONE DELLE DISCIPLINE SPECIALISTICHE:
Ing. Alessandro Aliotta
Oridne Ingg. Genova n.7995A

COORDINATORE DELLA SICUREZZA:
Arch. Giorgio Villa
Ordine Arch. Pavia n.645

VISTO: IL RESPONSABILE DEL PROCEDIMENTO
Ing. CLAUDIO BUCCI

OPERE D'ARTE MINORI
Asse 1 - Muro di sottoscarpa in c.a. L=50.00 m Pk 2+585.50
Pianta, prospetto e sezioni

CODICE PROGETTO			NOME FILE	REVISIONE	SCALA:
PROGETTO	LIV. PROG.	ANNO	P01OS01STRPP01_B		
DPAQ0016	D	22	CODICE ELAB. P01OS01STRPP01	B	1:50

REV.	DESCRIZIONE	DATA	REDATTO	VERIFICATO	APPROVATO
C					
B	A seguito istruttoria ANAS Luglio 2022	LUGLIO 2022	V. CAPOTORTO	T. DI BARI	V. CAPOTORTO
A	EMISSIONE	APRILE 2022	V. CAPOTORTO	T. DI BARI	V. CAPOTORTO