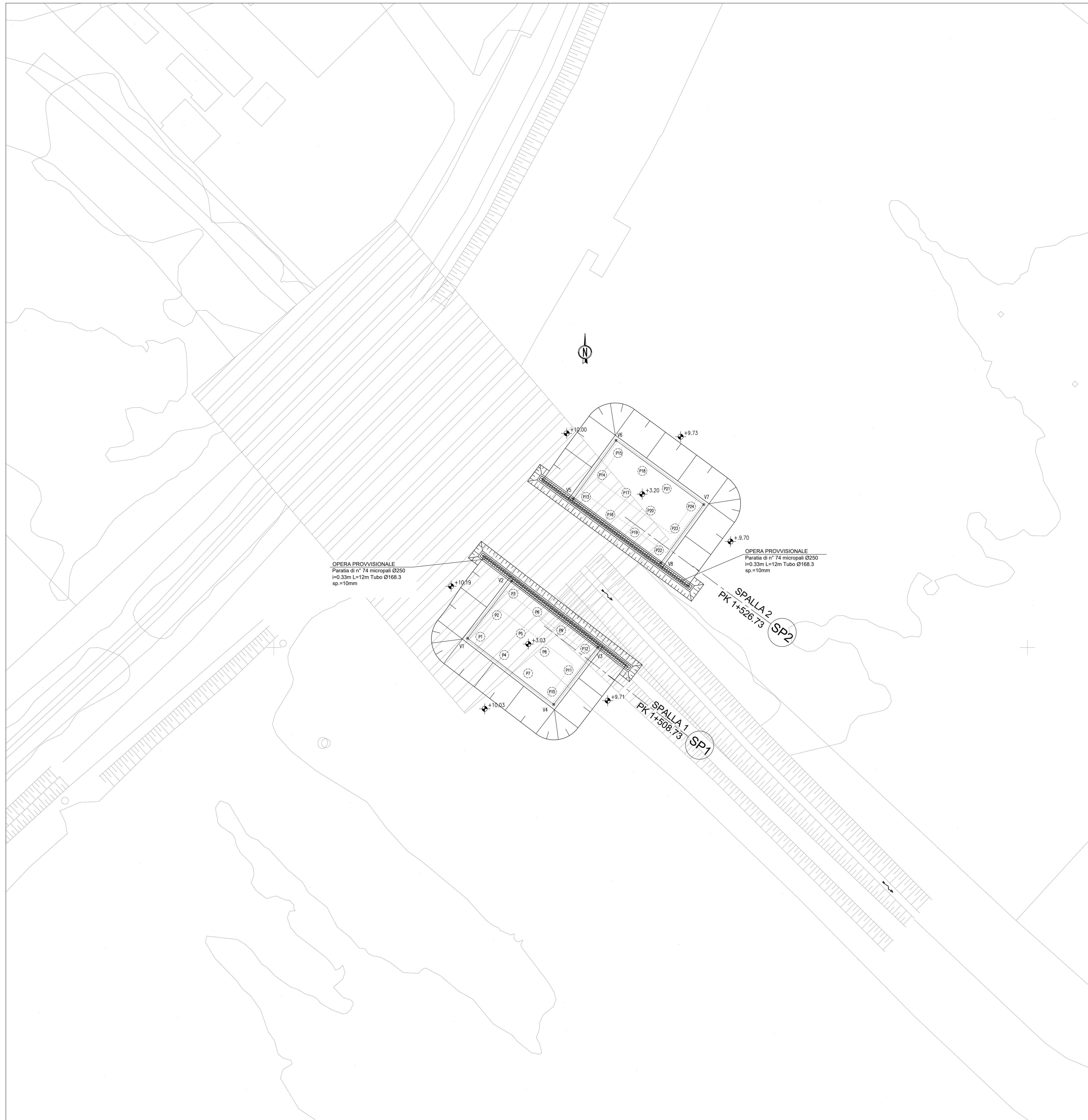
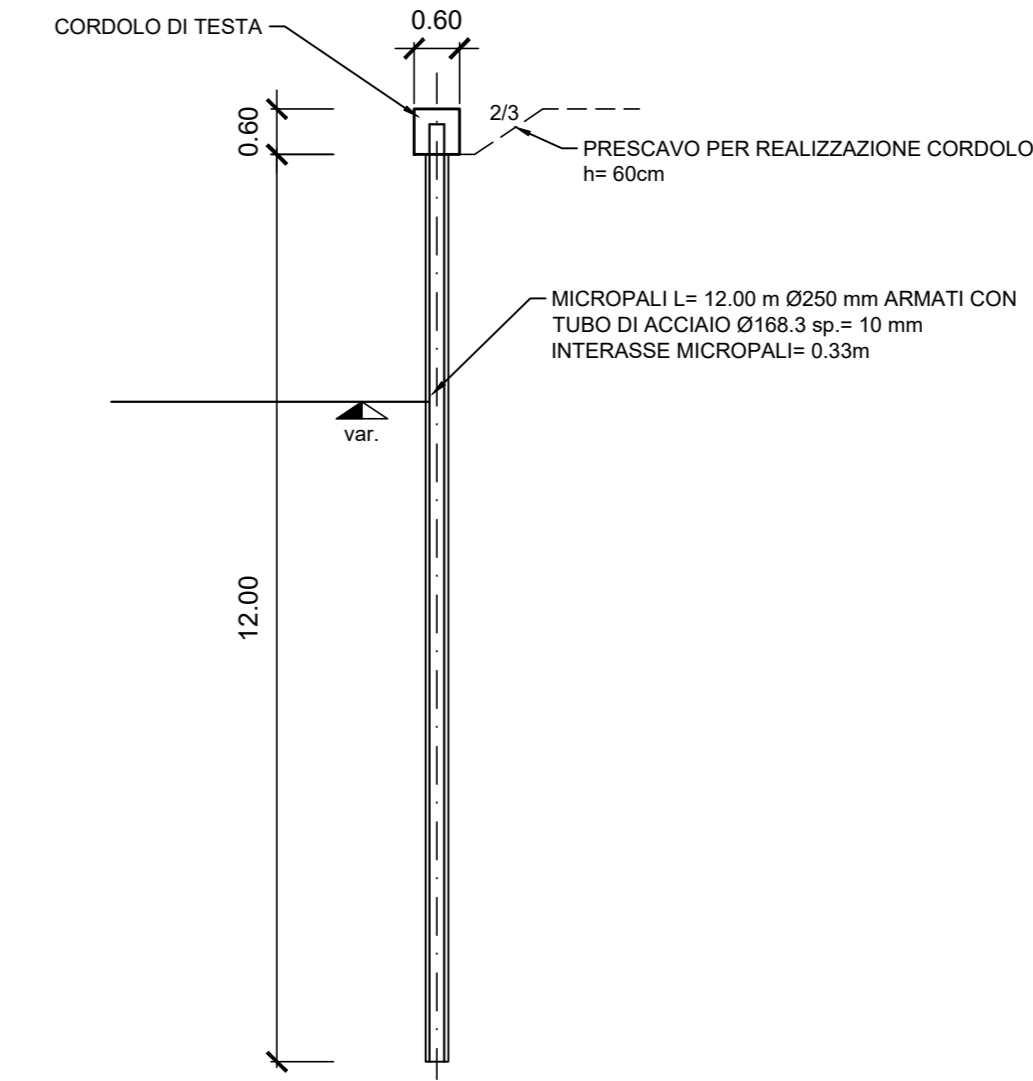


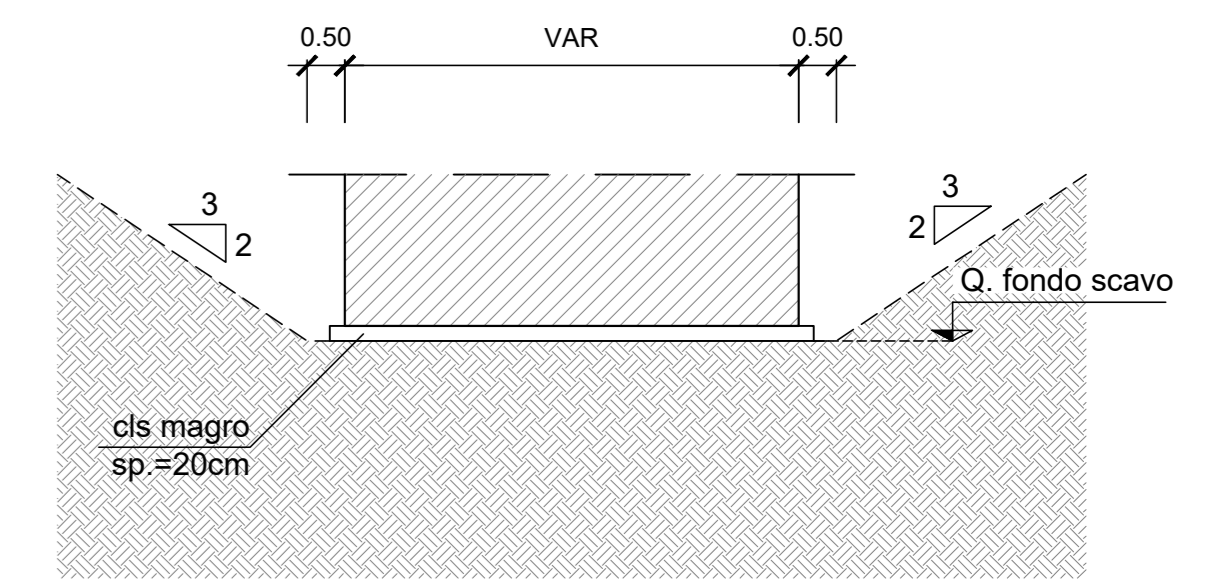
PIANTA SCAVI
(SCALA 1 : 200)



PARATIA PROVVISORIA
(SCALA 1 : 100)



PARTICOLARE SCAVO
(SCALA 1 : 100)



OM04 - PONTICELLO L28m			
COORDINATE PALI			
P	X (m)	Y (m)	
SP1	1	79627.4023	50101.4410
	2	79629.5943	50104.2967
	3	79631.7864	50107.1524
	4	79630.5741	50099.0063
	5	79632.7662	50101.8620
	6	79634.9582	50104.7177
	7	79633.7471	50096.5707
	8	79635.9391	50099.4264
	9	79638.1312	50102.2820
	10	79636.9201	50094.1351
	11	79639.1121	50096.9908
	12	79641.3042	50099.8464
SP2	13	79641.4262	50120.0031
	14	79643.5534	50122.9074
	15	79645.6810	50125.8120
	16	79644.6531	50117.6395
	17	79646.7804	50120.5437
	18	79648.9077	50123.4480
	19	79647.8801	50115.2759
	20	79650.0074	50118.1801
	21	79652.1346	50121.0844
	22	79651.1059	50112.9131
	23	79653.2331	50115.8174
	24	79655.3604	50118.7217

OM04 - PONTICELLO L28m			
COORDINATE VERTICI FONDAZIONI			
V	X (m)	Y (m)	
SP1	1	79625.7197	50101.2198
	2	79631.5652	50108.8349
	3	79642.9879	50100.0667
	4	79637.1425	50092.4516
SP2	5	79639.7478	50119.7449
	6	79645.4205	50127.4897
	7	79657.0376	50118.9807
	8	79651.3649	50111.2359

<p>PROGETTISTI: RI&A AMBERG ENGINEERING ETACONS s.r.l. cdb LAND</p>	<p>PROGETTISTI: Prof. Ing. Andrea Del Grosso - Ordine Ingg. Genova n. 3611 Ing. Tommaso Di Bari - Ordine Ingg. Taranto n. 1080 Ing. Mito Caporullo - Ordine Ingg. Taranto n. 1080 Arch. Andrea Gior - Ordine Arch. Milano n.1120 - Ingegneria e Urbanistica LND Bari Sr Ing. Primo Strati - Ordine Ingg. Lecce n. 842</p> <p>GEOLOGO: Geol. Roberto Pedone Ordine Geol. Liguria n. 183</p> <p>RESPONSABILE DELL'INTEGRAZIONE DELLE DISCIPLINE SPECIALISTICHE: Ing. Alessandro Aiello Ordine Ingg. Genova n.79604</p> <p>COORDINATORE DELLA SICUREZZA: Arch. Giorgio Nino Ordine Arch. Fano n.645</p> <p>VISTO: IL RESPONSABILE DEL PROCEDIMENTO Ing. CLAUDIO BUCCI</p>
--	--

OPERE D'ARTE MINORI
Asse 2 - OM04 - Ponticello - L=18.00 m Pk 1+517.73
Pianta scavi e opere provvisoria

<p>CODICE PROGETTO DPAQ0016</p>	<p>LV. PRG. ANNO 0 22</p>	<p>NOME FILE P02OM04STRPP01_A</p>	<p>REVISIONE A</p>	<p>SCALA: 1:200</p>
<p>C</p>				
<p>B</p>				
<p>A</p>	<p>EMMISSIONE</p>	<p>APRILE 2022</p>	<p>v. capofila</p>	<p>t. di base</p>
<p>REV.</p>	<p>DESCRIZIONE</p>	<p>DATA</p>	<p>REDDATO</p>	<p>VERIFICATO</p>
				<p>APPROVATO</p>