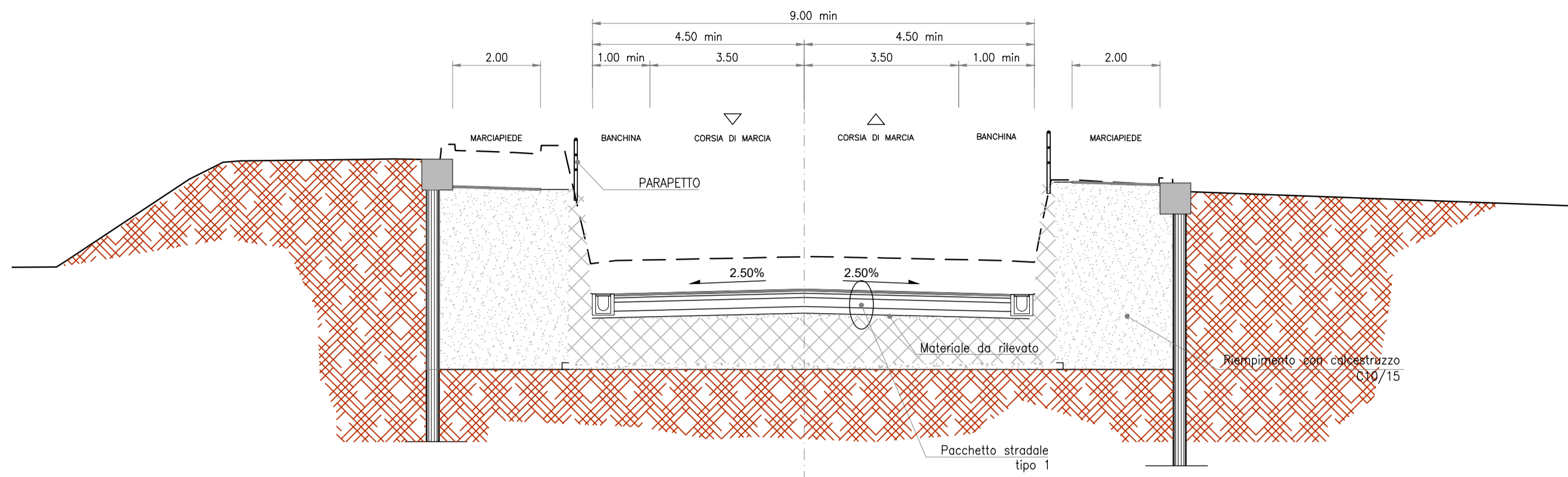
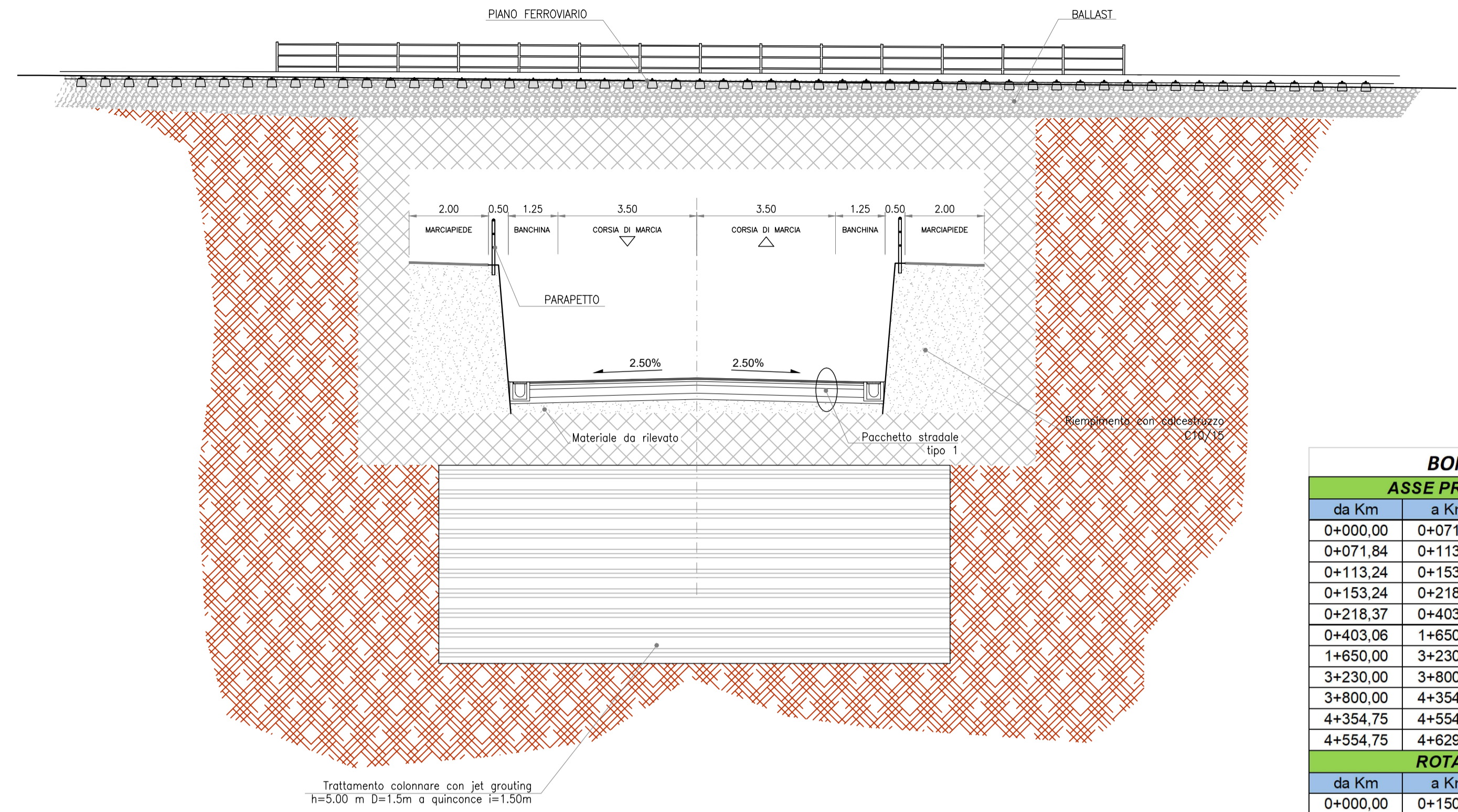


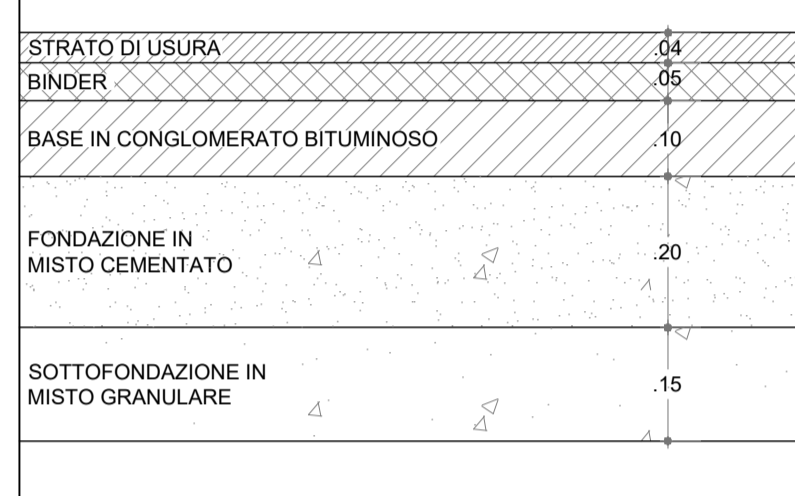
SEZIONE TIPO ASSE 4 ZONA INDUSTRIALE - TRA MURI
SCALA 1:100



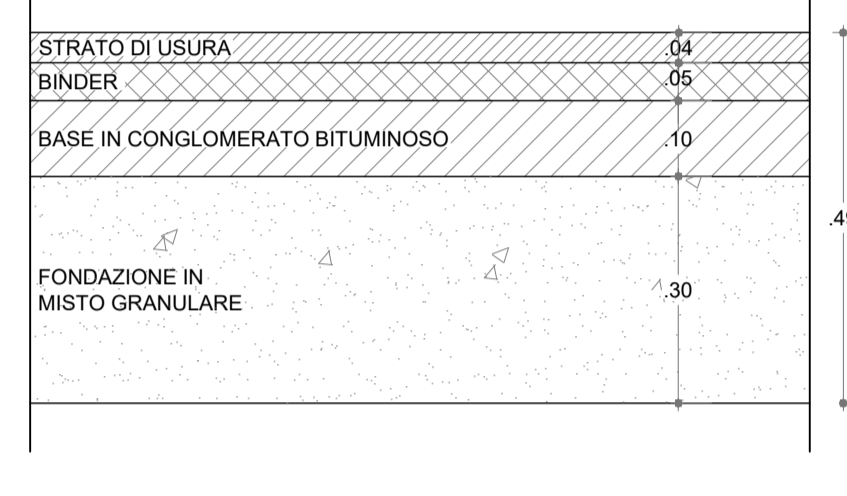
SEZIONE TIPO ASSE 4 ZONA INDUSTRIALE - SOTTOVIA FERROVIARIO
SCALA 1:100



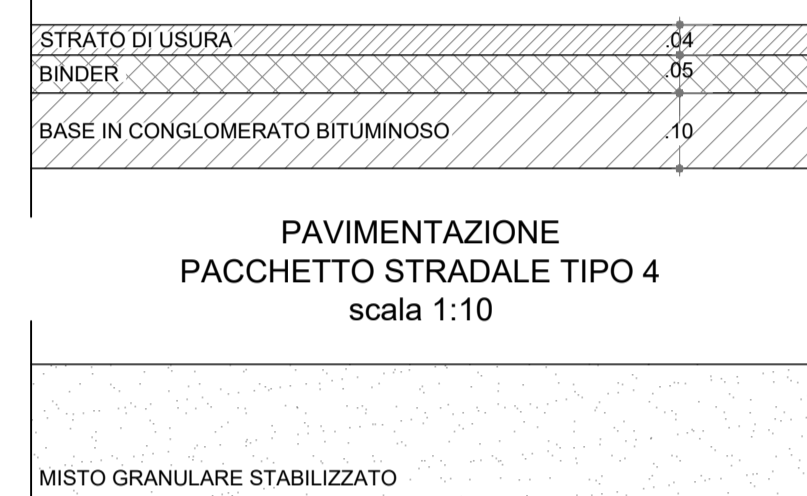
PAVIMENTAZIONE
PACCHETTO STRADALE TIPO 1
scala 1:10



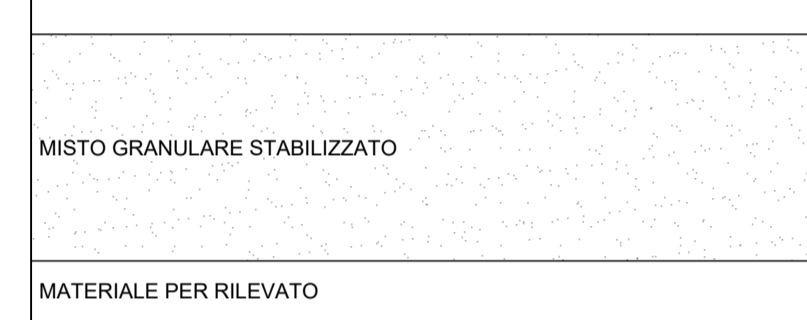
PAVIMENTAZIONE
PACCHETTO STRADALE TIPO 2
scala 1:10



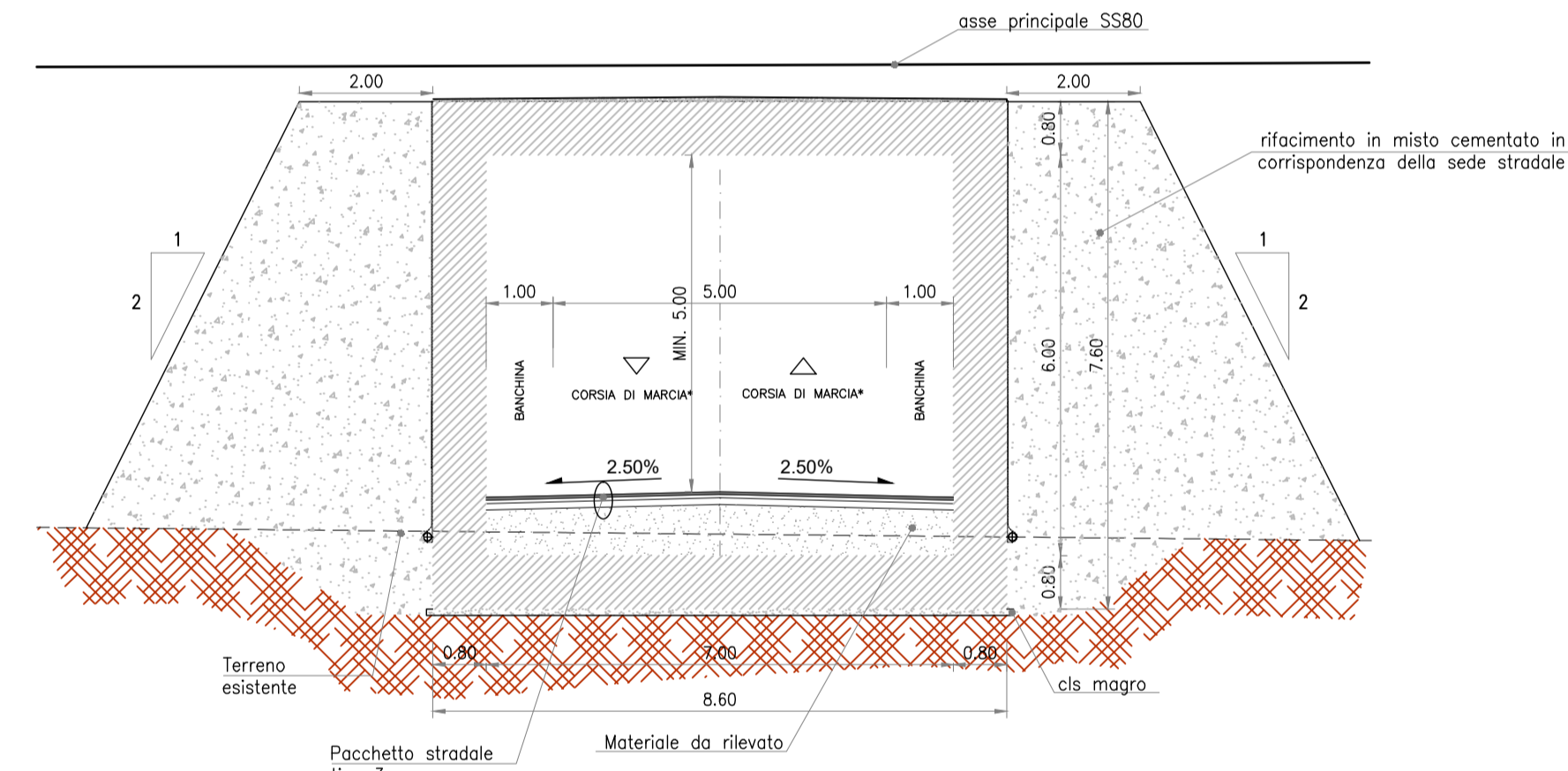
PAVIMENTAZIONE
PACCHETTO STRADALE TIPO 3
scala 1:10



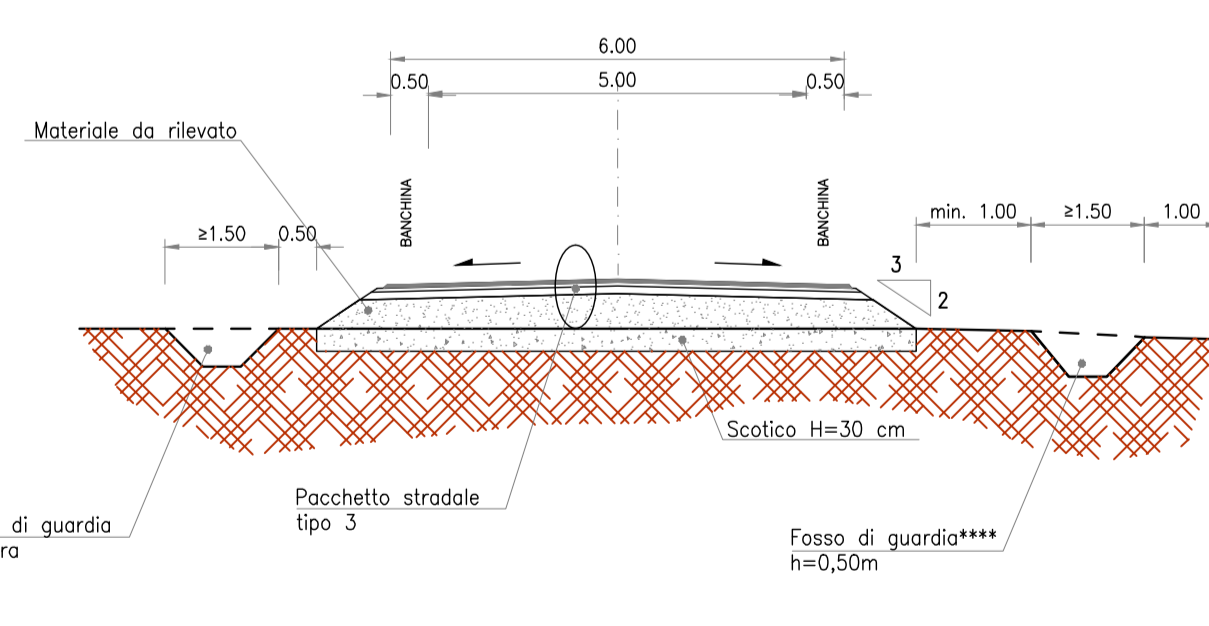
PAVIMENTAZIONE
PACCHETTO STRADALE TIPO 4
scala 1:10



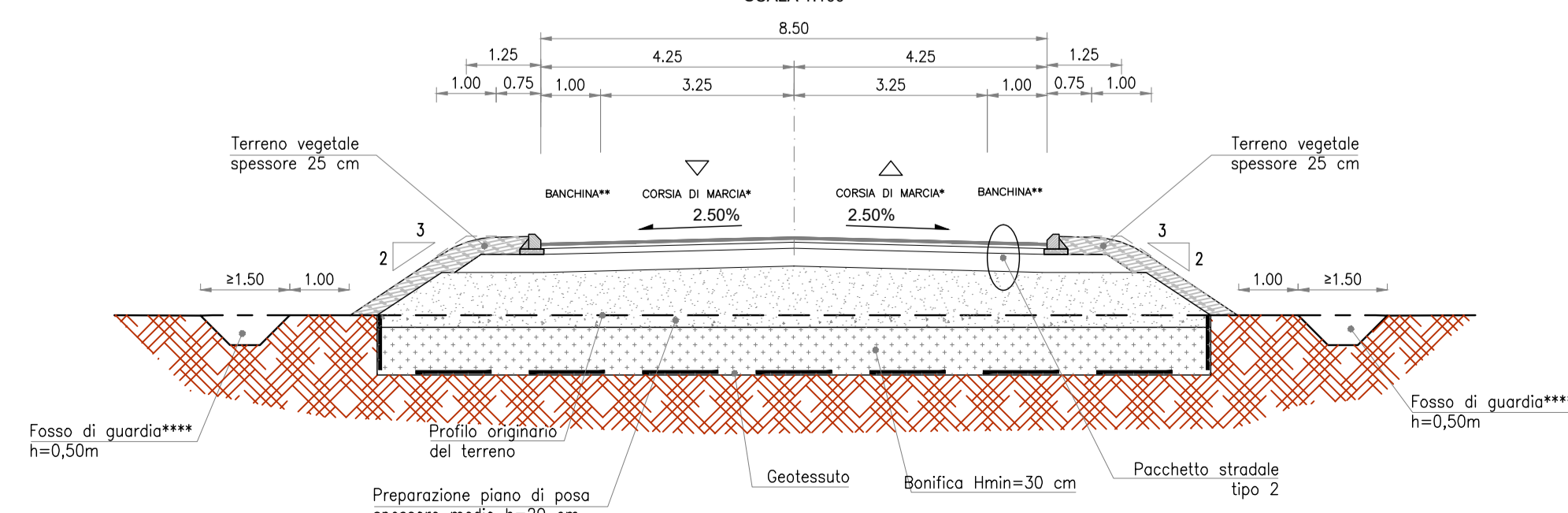
SEZIONE TIPO ATTRAVERSAMENTO PODERALE - SOTTOVIA
SCALA 1:100



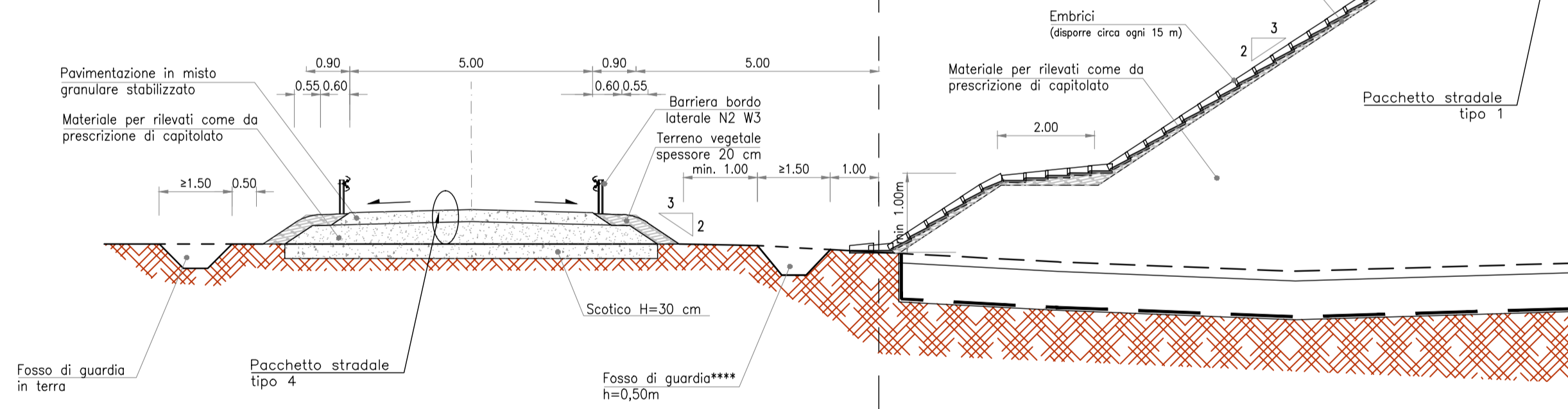
SEZIONE TIPO ATTRAVERSAMENTO PODERALE - ASFALTATA SU P.C.
SCALA 1:100



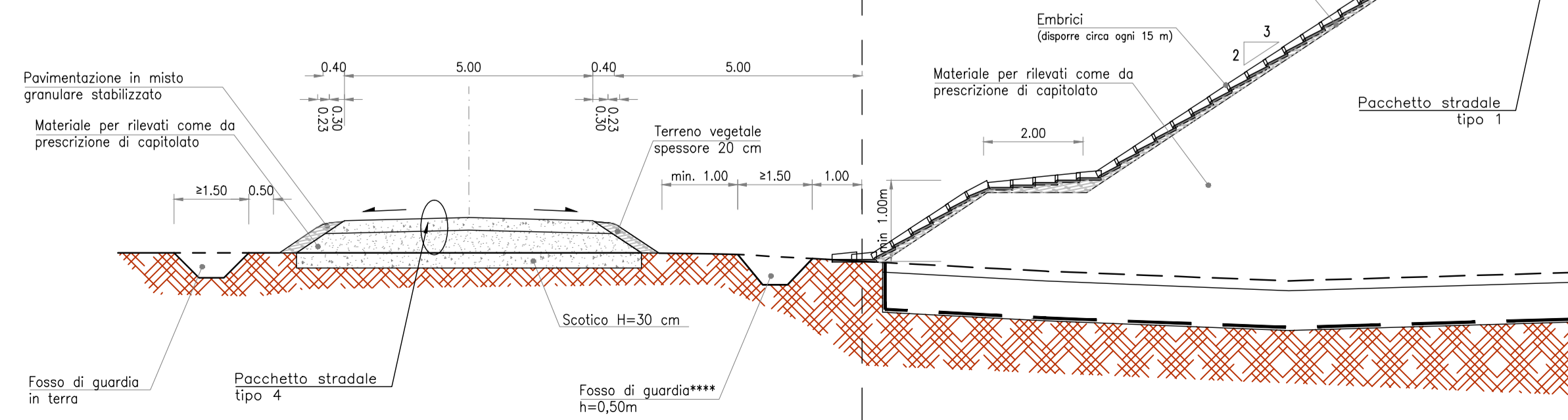
STRADA COMUNE PER LANCIANO
SCALA 1:100



SEZIONE TIPO COMPLANARE (con barriera di sicurezza)
SCALA 1:100



SEZIONE TIPO COMPLANARE
SCALA 1:100



BONIFICA

ASSE PRINCIPALE 1

da Km	a Km	H Bonifica (cm)
0+000,00	0+071,84	80
0+071,84	0+113,24	30
0+113,24	0+153,24	30
0+153,24	0+218,37	30
0+218,37	0+403,06	80
0+403,06	1+650,00	100
1+650,00	3+230,00	30
3+230,00	3+800,00	30
3+800,00	4+354,75	100
4+354,75	4+554,75	30
4+554,75	4+629,66	30

ROTATORIA 2

da Km	a Km	H Bonifica (cm)
0+000,00	0+150,80	80

Sv. nucleo industriale Collanresco

da Km	a Km	H Bonifica (cm)
0+000,00	0+300,00	30
0+300,00	0+476,14	80

ASSE PRINCIPALE 2

da Km	a Km	H Bonifica (cm)
0+000,00	0+200,00	30
0+200,00	0+409,50	80
0+409,50	0+569,50	30
0+569,50	0+888,50	80
0+888,50	1+448,50	30
1+448,50	1+617,88	80



Direzione Progettazione e Realizzazione Lavori

S.S.80 - "Raccordo di Teramo"

Tratta stradale Teramo mare
Variante alla S.S. 80 dalla A14 (Mosciano S. Angelo) alla
S.S. 16 (Giulianova) - LOTTO IV

PROGETTO DEFINITIVO

COD. AQ-16

PROGETTAZIONE:



PROGETTISTI:

Prof. Ing. Andrea Del Grosso - Ordine Ingg. Genova n. 3611
Ing. Tommaso Di Bari - Ordine Ingg. Taranto n. 1083
Ing. Vito Caporaso - Ordine Ingg. Taranto n. 1080
Arch. Andrea Kilar - Ordine Arch. Milano n.1159 - Progettista e Direttore Tecnico UNO Italia Srl
Ing. Primo Stasi - Ordine Ingg. Lecce n. 842

GEOLOGO:

Geol. Roberto Pedone
Ordine Geol. Liguria n. 183

RESPONSABILE DELL'INTEGRAZIONE DELLE

DISCIPLINE SPECIALISTICHE:

Ing. Alessandro Alotta
Ordine Ingg. Genova n.79954

COORDINATORE DELLA SICUREZZA:

Arch. Giorgio Villa
Ordine Arch. Pavia n.645

VISTO: IL RESPONSABILE DEL PROCEDIMENTO

Ing. CLAUDIO BUCCI

PROGETTO STRADALE

Sezioni tipologiche - Tav. 3 di 5

CODICE PROGETTO	NOME FILE	REVISIONE	SCALA:
PROGETTO DPA0016	LIV. PROG. ANNO D 22	POOPS00TRAST03_B	
	CODICE ELAB. POOPS00TRAST03	B	1:100
C			
B	A seguito Istruttoria ANAS Luglio 2022	Luglio 2022	F. Boietteri, V. Caporaso, T. Di Bari
A	EMISSIONE	Aprile 2022	F. Boietteri, V. Caporaso, T. Di Bari
REV.	DESCRIZIONE	DATA	REDATTO VERIFICATO APPROVATO