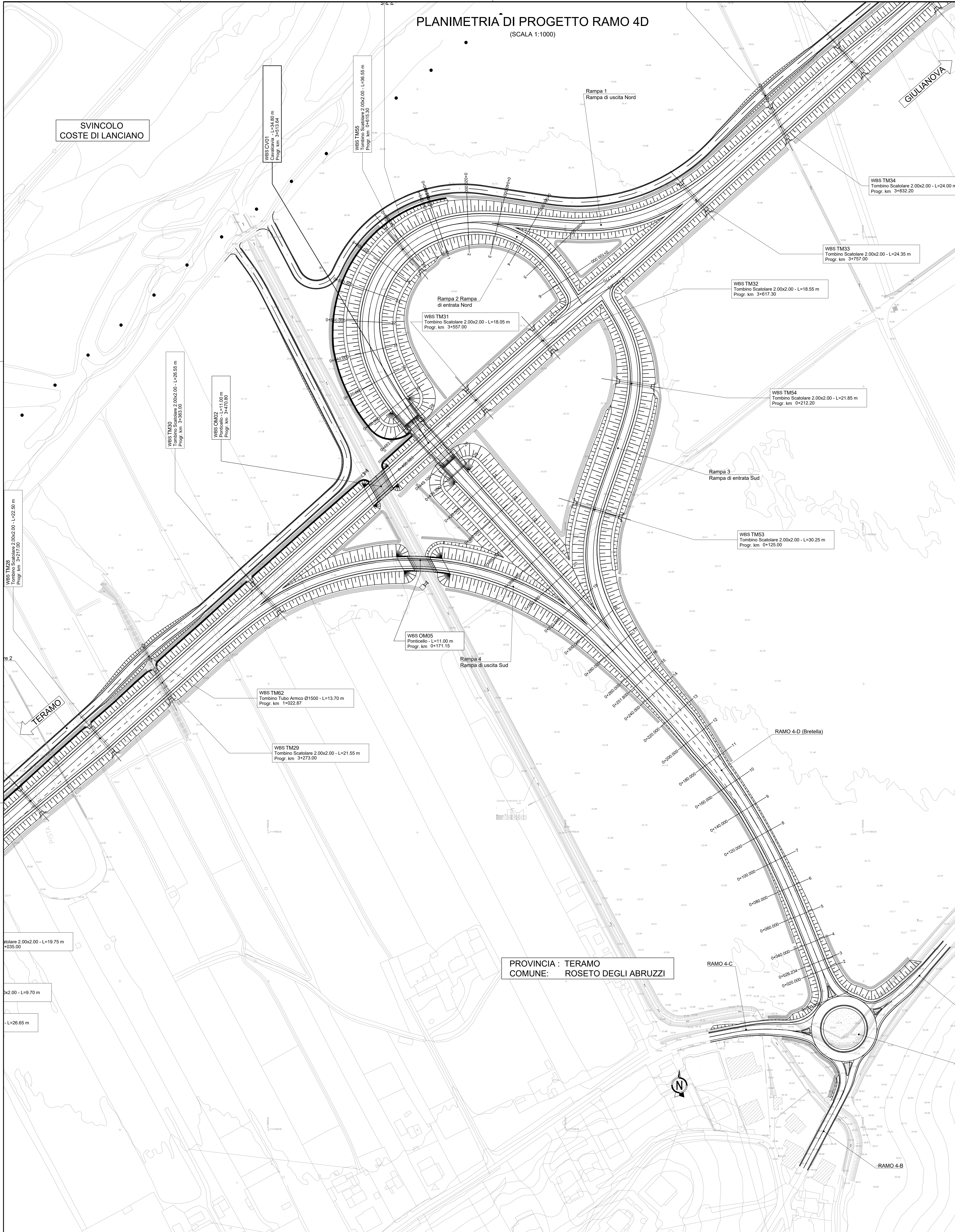
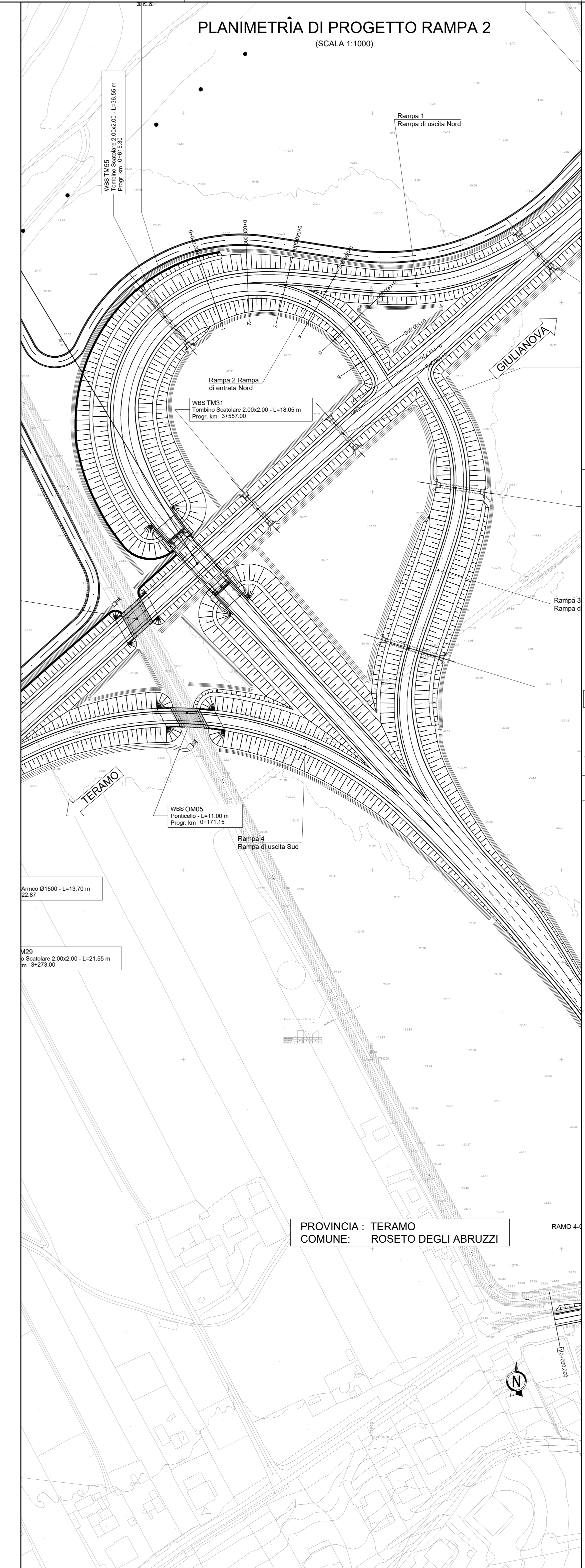


PLANIMETRIA DI PROGETTO RAMO 4D  
(SCALA 1:1000)



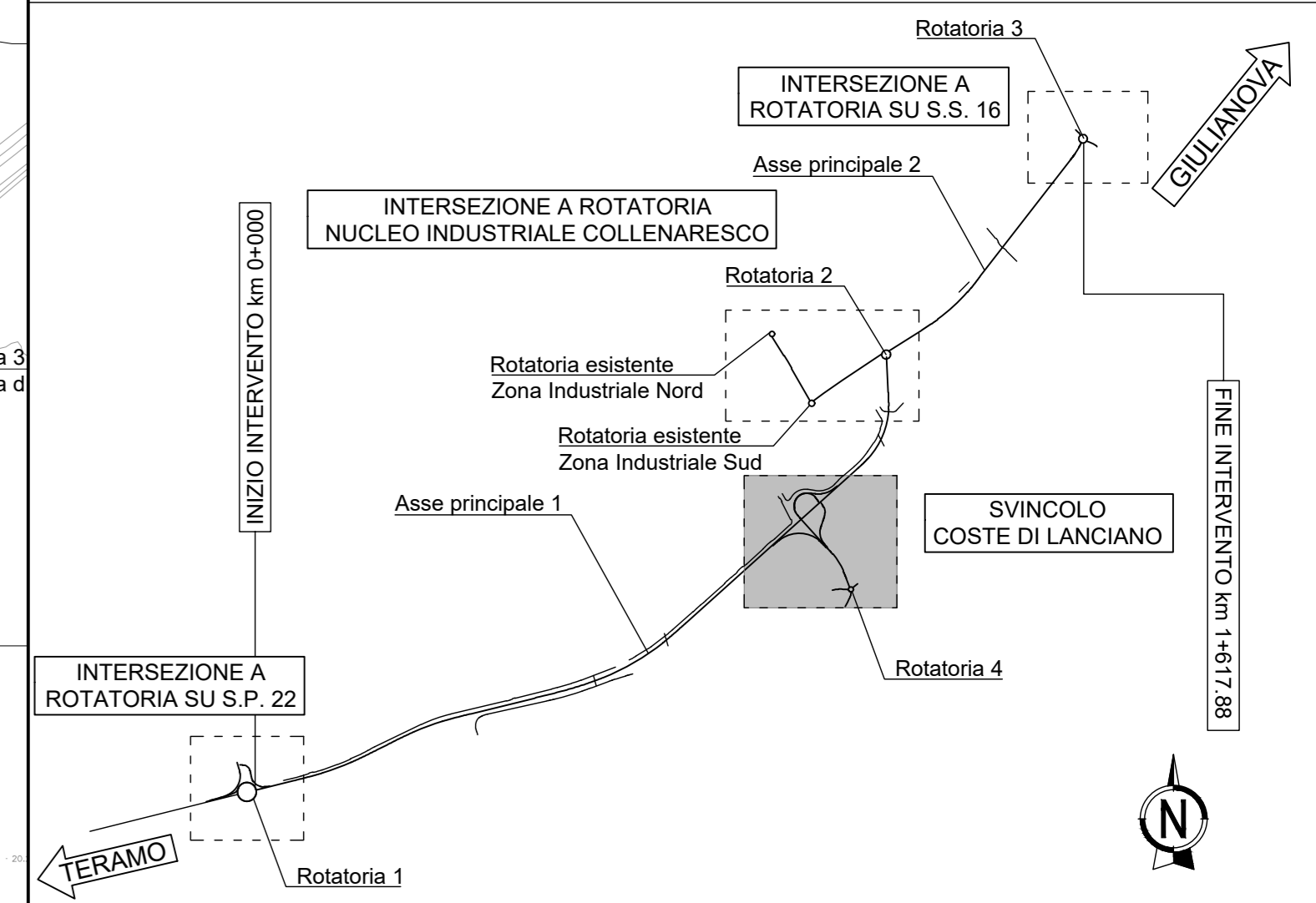
PROVINCIA : TERAMO  
COMUNE : ROSETO DEGLI ABRUZZI

PLANIMETRIA DI PROGETTO RAMPA 2  
(SCALA 1:1000)

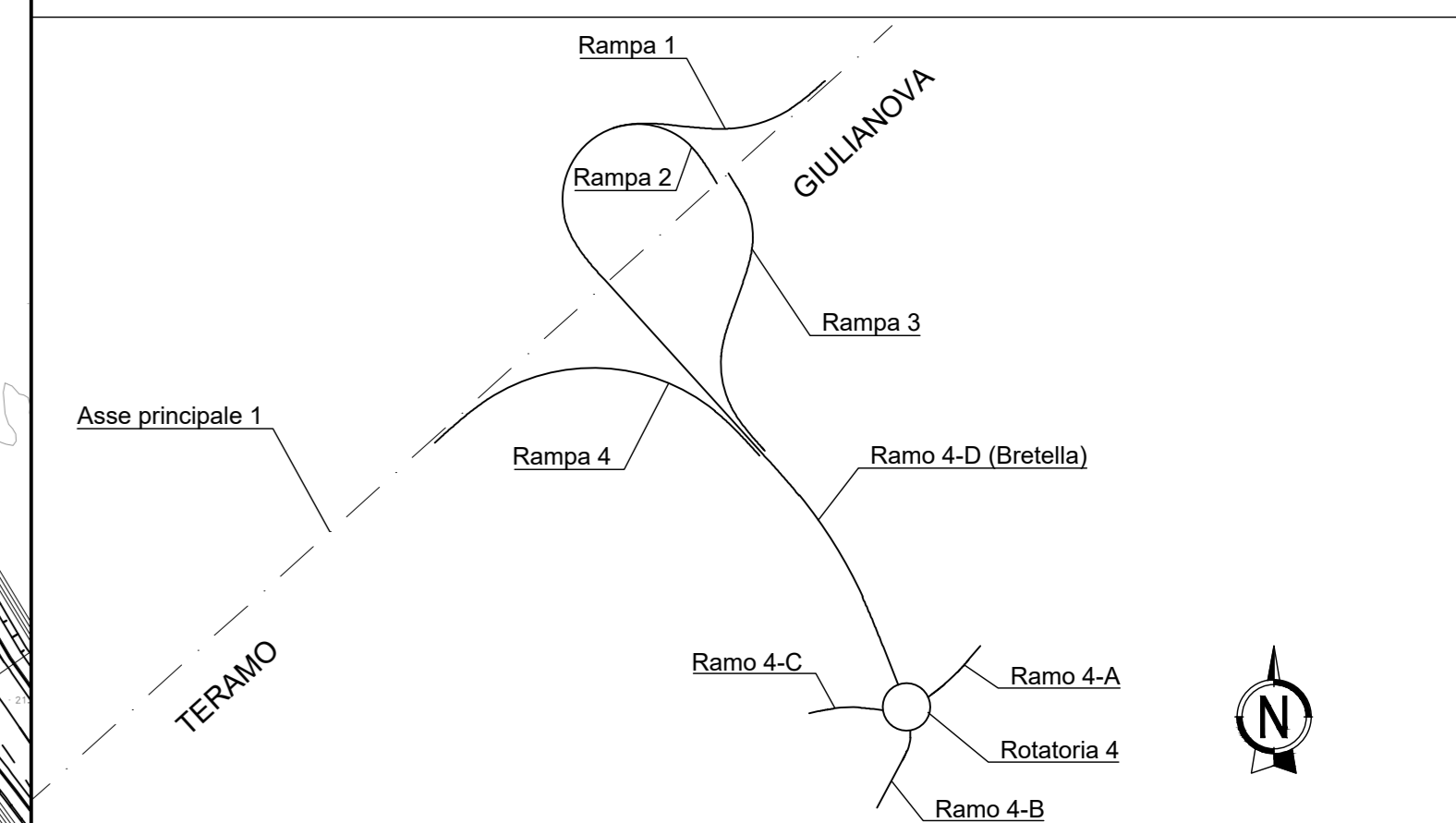


PROVINCIA : TERAMO  
COMUNE : ROSETO DEGLI ABRUZZI

KEY-MAP



SVINCOLO COSTE DI LANCIANO



**Sanas**  
GRUPPO FS ITALIANE  
Direzione Progettazione e Realizzazione Lavori

**S.S.80 - "Raccordo di Teramo"**  
Tratta stradale Teramo mare  
Variante alla S.S. 80 dalla A14 (Mosciano S. Angelo) alla  
S.S. 16 (Giulianova) - LOTTO IV

**PROGETTO DEFINITIVO** COD. AQ-16

**PROGETTAZIONE:** **RIA**

**AMBERG ENGINEERING**

**ETACONS S.p.A.**

**INGENIERI ASSOCIATI**

**LAND**

**PROGETTISTI:**  
Prof. Ing. Giovanni Del Grosso - Ordine Ingg. Genova n. 3611  
Ing. Francesco Di Bari - Ordine Ingg. Teramo n. 1080  
Ing. Mito Caporali - Ordine Ingg. Teramo n. 1080  
Arch. Andrea Ippolito - Ordine Arch. Roma n.1128 - Ragioniera e Statista Renzo AND BAO SR  
Ing. Primo Stasi - Ordine Ingg. Lecce n. 842

**GEOLOGO:**  
Geol. Roberto Pedroni  
Ordine Geol. Liguria n. 183

**RESPONSABILE DELL'INTEGRAZIONE DELLE DISCIPLINE SPECIALISTICHE:**  
Ing. Alessandro Aiello  
Ordine Ingg. Genova n.79654

**COORDINATORE DELLA SICUREZZA:**  
Arch. Giorgio Nola  
Ordine Arch. Firenze n.645

**VISTO: IL RESPONSABILE DEL PROCEDIMENTO**  
Ing. CLAUDIO BUCCI

**PROGETTO STRADALE SVINCOLO COSTE DI LANCIANO**  
Planimetria di progetto - Tav. 1 di 3

CODICE PROGETTO	NOME FILE	REVISIONE	SCALA
PROGETTO: DPA00016	V01PSO0TRAFPO1_B	B	1:1000
ELAB: DPA00016	V01PSO0TRAFPO1	B	1:1000

REV.	DESCRIZIONE	DATA	REDATTO	VERIFICATO	APPROVATO
C					
B	A seguito Istruttoria ANAS Luglio 2022	Luglio 2022	F. Bellini	V. Caporali	F. Di Bari
A	EMMISSIONE	Aprile 2022	F. Bellini	V. Caporali	F. Di Bari