PROFILO LONGITUDINALE - 5



PROFILO LONGITUDINALE - 4

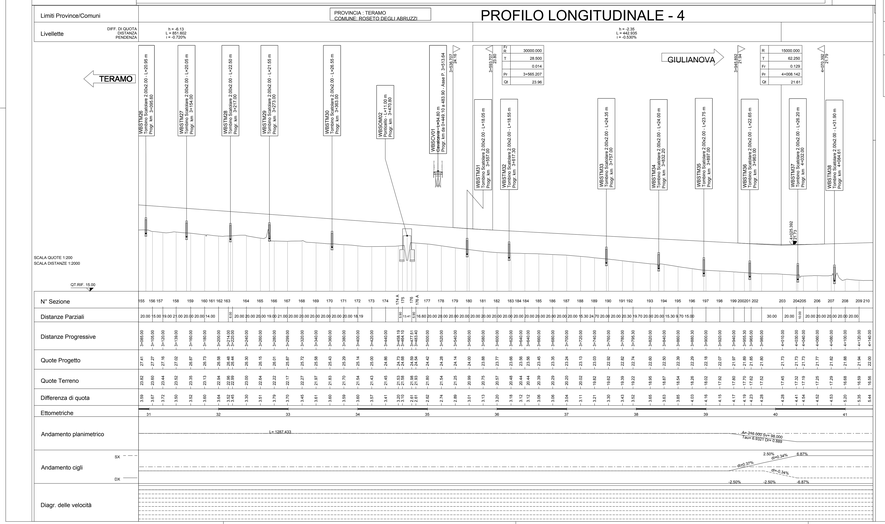

PROFILO LONGITUDINALE - 6

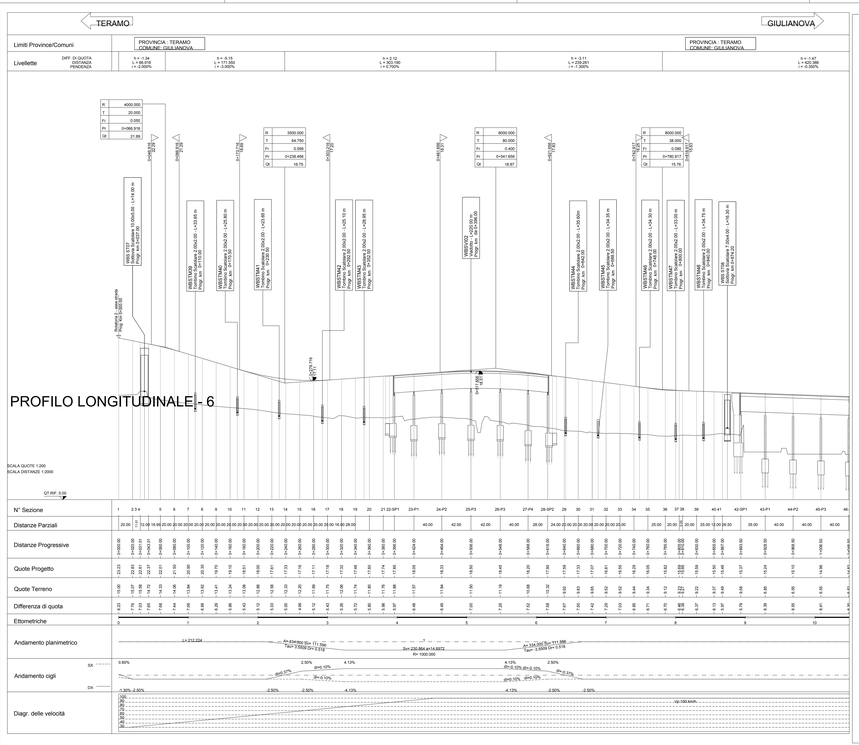

PROFILO LONGITUDINALE - 7



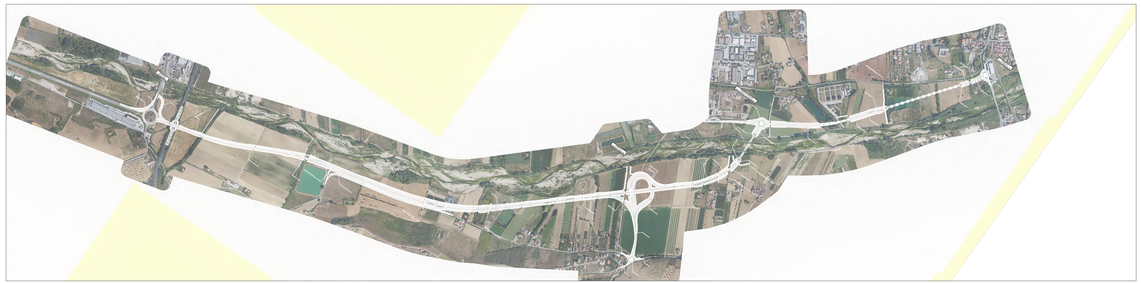

PLANIMETRIA
scala 1:10000

KEY-MAP

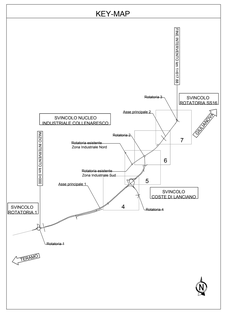

Sanas
GRUPPO FS ITALIANE
Direzione Progettazione e Realizzazione Lavori

S.S.80 – "Raccordo di Teramo"

Tratta stradale Teramo mare
Variante alla S.S. 80 dalla A14 (Mosciano S. Angelo) alla S.S. 16 (Giulianova) – LOTTO IV

PROGETTO DEFINITIVO

COD. AQ-16

PROGETTAZIONE:

RINA
AMBERG ENGINEERING
ETACONS S.r.l.
Società Ingegneria
STASI PRIMO
Ordine degli Ingegneri della Provincia di Bari n. 2000
Ordine degli Ingegneri della Provincia di Lecce n. 1000
Arch. Dott. Ing. Primo Stasi
cdb INGEGNERI ASSOCIATI
LAND

PROGETTISTI:
Prof. Ing. Andrea Del Grosso – Ordine Ingg. Genova n. 3611
Ing. Tommaso Di Bari – Ordine Ingg. Taranto n. 1387
Ing. Aldo Ognibene – Ordine Ingg. Bari n. 7980
Arch. Dott. Ing. Primo Stasi – Ordine Ingg. Bari n. 2000
Ing. Pietro Stasi – Ordine Ingg. Lecce n. 842

GEOLOGO:
Geol. Roberto Pellone
Ordine Geol. Liguria n. 187

RESPONSABILE DELL'INTEGRAZIONE DELLE SISTEMI SPECIALISTICI:
Ing. Giuseppe Di Cesare
Ordine Ingg. Brindisi n. 765/A

COORDINATORE DELLA SICUREZZA:
Arch. Giorgio Villa
Ordine Arch. Pavia n. 243

VISTO: IL RESPONSABILE DEL PROCEDIMENTO
Ing. CLAUDIO RUCCI

STUDIO DI IMPATTO AMBIENTALE
INQUADRAMENTO PROGETTUALE
Planimetria e profili longitudinali Alternativa prescelta(Tav2/2)

CODICE PROGETTO	NOME FILE	REVISIONE	SCALA:
PROGETTO: DP0203 (1 5 2 2) — LIV. PROG.: AMAD	TOD4.20AMBPL02_A	A	indicata
	CODICE ELAB.: T00IA10AMBPL02		

REV.	DESCRIZIONE	DATA	REDATTO	VERIFICATO	APPROVATO
C					
B					
A	EMISSIONE	Aprile 2022	Lavoro	P.Stasi	P.Stasi