Materiali in progressiva 0+00.00			
Nome materiale	Area	Volume	Volume cumulativo
Scavo	0.20	0.00	0.00
Rilevato	0.07	0.00	0.00

WTG01 WTG09
Sezione 1
Progressiva: 0+000.00
Scala: 1:100
Quota di Riferimento: 350.00

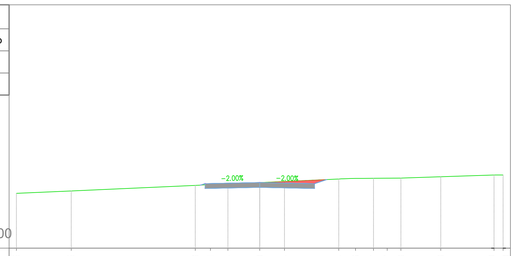

QUOTE TERRENO	352.25	352.35	352.58	352.61	352.64	352.70	352.74	352.84	352.86	352.87	352.87	352.88	352.93	353.00	353.00
QUOTE PROGETTO	352.59	352.65	352.70	352.65	352.82										

Materiali in progressiva 0+50.00			
Nome materiale	Area	Volume	Volume cumulativo
Scavo	0.43	15.30	15.30
Rilevato	0.00	1.13	1.13

WTG01 WTG09
Sezione 2
Progressiva: 0+050.00
Scala: 1:100
Quota di Riferimento: 350.00

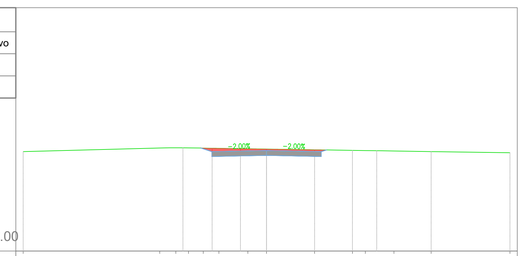

QUOTE TERRENO	354.09	354.23	354.24	354.24	354.23	354.22	354.20	354.19	354.16	354.14	354.13	354.11	354.09	354.04
QUOTE PROGETTO	354.23	354.08	354.13	354.08	354.15									

Materiali in progressiva 1+00.00			
Nome materiale	Area	Volume	Volume cumulativo
Scavo	0.02	9.17	24.47
Rilevato	0.51	8.56	9.69

WTG01 WTG09
Sezione 3
Progressiva: 0+100.00
Scala: 1:100
Quota di Riferimento: 345.00

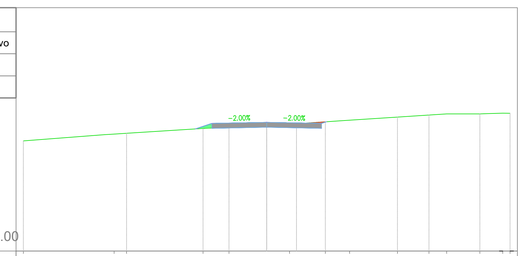

QUOTE TERRENO	349.53	348.81	349.64	350.03	350.09	350.17	350.22	350.31	350.38	350.50	350.59	350.63	350.64	350.66	350.66
QUOTE PROGETTO	350.02	350.24	350.29	350.24	350.31										

Materiali in progressiva 1+50.00			
Nome materiale	Area	Volume	Volume cumulativo
Scavo	0.02	1.02	25.49
Rilevato	0.55	26.49	36.17

WTG01 WTG09
Sezione 4
Progressiva: 0+150.00
Scala: 1:100
Quota di Riferimento: 340.00

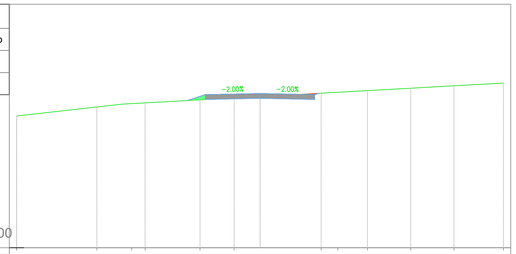

QUOTE TERRENO	345.41	345.41	345.78	345.92	345.95	346.07	346.15	346.21	346.35	346.39	346.45	346.55	346.65	346.76
QUOTE PROGETTO	346.05	346.29	346.33	346.29	346.34									

Materiali in progressiva 2+00.00			
Nome materiale	Area	Volume	Volume cumulativo
Scavo	0.06	1.81	27.31
Rilevato	0.67	30.38	66.55

WTG01 WTG09
Sezione 5
Progressiva: 0+200.00
Scala: 1:100
Quota di Riferimento: 340.00

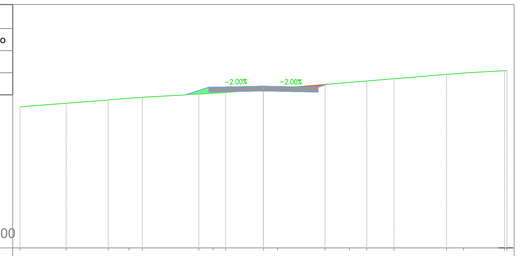

QUOTE TERRENO	345.79	345.94	346.08	346.15	346.19	346.32	346.35	346.38	346.51	346.56	346.72	346.80	346.86	346.95	347.13	347.18	347.28	347.29
QUOTE PROGETTO	346.29	346.60	346.65	346.60	346.73													

Materiali in progressiva 2+50.00			
Nome materiale	Area	Volume	Volume cumulativo
Scavo	1.51	31.16	58.47
Rilevato	0.00	11.19	77.74

WTG01 WTG09
Sezione 6
Progressiva: 0+250.00
Scala: 1:100
Quota di Riferimento: 345.00

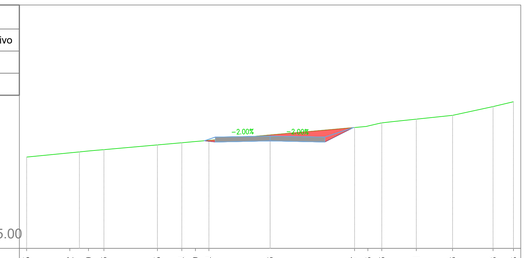

QUOTE TERRENO	348.75	348.92	349.00	349.06	349.25	349.34	349.39	349.44	349.66	349.97	350.03	350.16	350.31	350.46	350.83	351.03
QUOTE PROGETTO	349.42	349.37	349.42	349.37	349.96											

Materiali in progressiva 3+00.00			
Nome materiale	Area	Volume	Volume cumulativo
Scavo	0.24	39.28	97.75
Rilevato	0.76	12.60	90.34

WTG01 WTG09
Sezione 7
Progressiva: 0+300.00
Scala: 1:100
Quota di Riferimento: 350.00

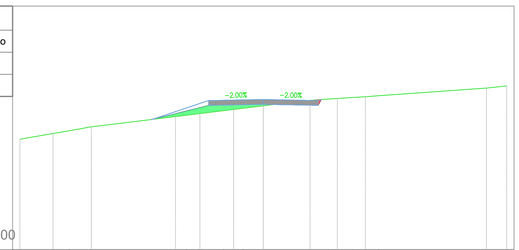

QUOTE TERRENO	354.53	354.76	354.88	355.04	355.52	355.58	355.70	355.80	355.90	356.13	356.18	356.25	356.28	356.32	356.63	356.72
QUOTE PROGETTO	355.34	355.92	355.96	355.92	356.16											

Materiali in progressiva 3+50.00			
Nome materiale	Area	Volume	Volume cumulativo
Scavo	1.14	31.72	129.47
Rilevato	0.00	12.60	102.94

WTG01 WTG09
Sezione 8
Progressiva: 0+350.00
Scala: 1:100
Quota di Riferimento: 355.00

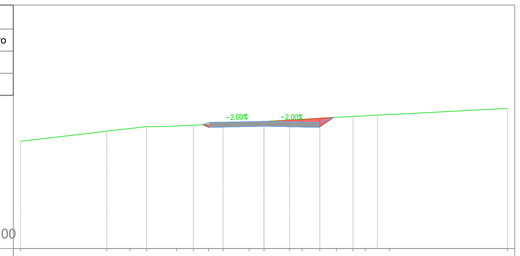

QUOTE TERRENO	359.40	359.82	359.93	360.00	360.03	360.07	360.10	360.13	360.19	360.22	360.28	360.31	360.35	360.39	360.42	360.45	360.50	360.75
QUOTE PROGETTO	360.09	359.98	360.02	359.98	360.38													

Materiali in progressiva 4+00.00			
Nome materiale	Area	Volume	Volume cumulativo
Scavo	1.19	58.22	187.69
Rilevato	0.00	0.00	102.94

WTG01 WTG09
Sezione 9
Progressiva: 0+400.00
Scala: 1:100
Quota di Riferimento: 360.00

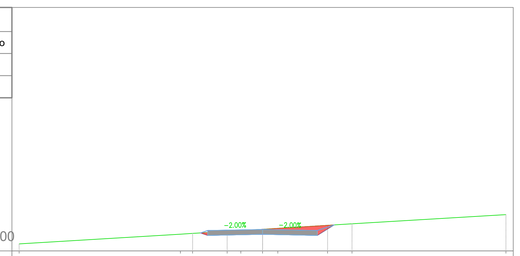

QUOTE TERRENO	360.29	360.69	360.72	360.80	360.83	360.89	360.93	361.05	361.11	361.49
QUOTE PROGETTO	360.74	360.63	360.68	360.63	361.07					

Materiali in progressiva 4+50.00			
me materiale	Area	Volume	Volume cumulativo
Scavo	1.12	57.72	245.41
Rilevato	0.08	1.35	104.29

WTG01 WTG09
Sezione 10
Progressiva: 0+450.00
Scala: 1:100
Quota di Riferimento: 355.00

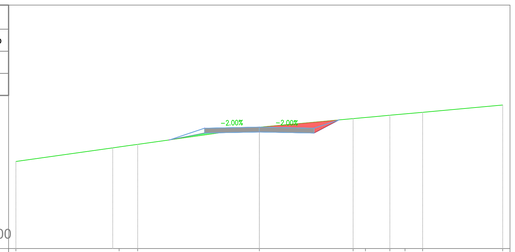

QUOTE TERRENO	358.58	359.17	359.28	359.98	360.34	360.38	360.48	360.53	360.60	360.90
QUOTE PROGETTO	359.46	359.74	359.79	359.74	360.29					

Materiali in progressiva 5+00.00			
Nome materiale	Area	Volume	Volume cumulativo
Scavo	1.48	64.76	310.17
Rilevato	0.00	1.35	105.64

WTG01 WTG09
Sezione 11
Progressiva: 0+500.00
Scala: 1:100
Quota di Riferimento: 360.00

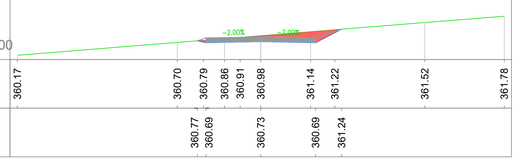

QUOTE TERRENO	360.17	360.70	360.79	360.86	360.91	360.98	361.14	361.22	361.52	361.78
QUOTE PROGETTO	360.77	360.69	360.73	360.69	361.24					

Materiali in progressiva 5+50.00			
Nome materiale	Area	Volume	Volume cumulativo
Scavo	1.05	63.11	373.28
Rilevato	0.50	8.31	113.95

WTG01 WTG09
Sezione 12
Progressiva: 0+550.00
Scala: 1:100
Quota di Riferimento: 350.00

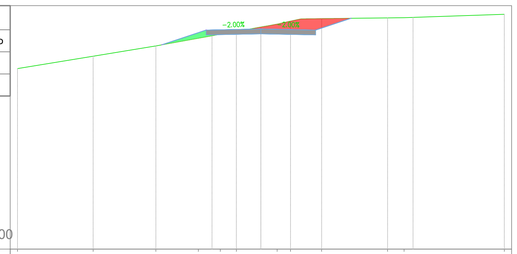

QUOTE TERRENO	357.41	357.92	358.35	358.66	358.82	358.94	359.12	359.24	359.36	359.47	359.50	359.50	359.65
QUOTE PROGETTO	358.39	359.00	359.04	359.00	359.48								

Materiali in progressiva 6+00.00			
Nome materiale	Area	Volume	Volume cumulativo
Scavo	1.86	71.95	445.23
Rilevato	0.00	9.12	123.07

WTG01 WTG09
Sezione 13
Progressiva: 0+600.00
Scala: 1:100
Quota di Riferimento: 350.00

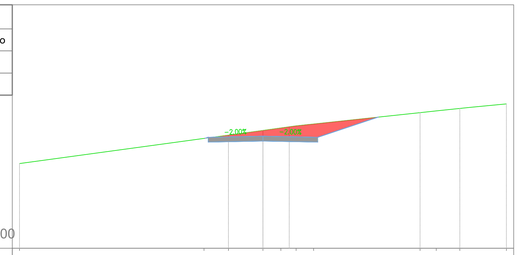

QUOTE TERRENO	353.48	354.51	354.65	354.84	354.94	355.03	355.10	355.57	355.64	355.74	355.93
QUOTE PROGETTO	354.52	354.56	354.60	354.56	355.39						

Fred.Olsen Renewables AS

FRED. OLSEN RENEWABLES ITALY S.R.L.
VIALE CASTRO PRETORIO 122 - 00185 ROMA (RM)

PROGETTO PER LA REALIZZAZIONE DI UN IMPIANTO PER LA PRODUZIONE DI ENERGIA MEDIANTE LO SFRUTTAMENTO DEL VENTO NEL TERRITORIO COMUNALE DI SAN GIULIANO DI PUGLIA (CB) E SANTA CROCE DI MAGLIANO (CB)

PROGETTO DEFINITIVO
prima emissione: luglio 2021

REV.	DATA	DESCRIZIONE:
1	mag 2022	

PROGETTAZIONE

Engeo soc. coop. a r.l.
via Volga c/o Fiera del Levante Pad.129 - BARI (BA)
ing. Sebanino GIOTTA - ing. Fabio PACCAPELO
ing. Francesca SACCAROLA - geom. Raffaella TISTI

ARCHITETTURA E PAESAGGIO

VIRUSDESIGN
arch. Vincenzo RUSSO
via Puglie n.8 - Cerignola (FG)

IMPIANTI ELETTRICI
ing. Roberto DI MONTE

GEOLOGIA
geol. Pietro PEPE

ACUSTICA
ing. Francesco PAPEO

ARCHEOLOGIA
dr.ssa archeol. Domenica CARRASSO
DOMENICA CARRASSO
Via G. Marconi, 19
70017 PUTIGNANO (BA)
C.F. CRR DNC 85L46 A361J
P. IVA 08121150724

STUDIO PEDO-AGRONOMICO
dr.ssa Lucia PESOLA - dr. Rocco LABADESSA

ASPETTI FAUNISTICI
dott. nat. Fabio MASTROPASQUA

PD.G. ELABORATI GRAFICI
EG.2 VIABILITÀ E PIAZZOLE
EG.2.4.1.2 VIABILITÀ DI CANTIERE DEL PARCO EOLICO
sezioni trasversali viabilità accesso WTG T01 - T09
scala 1:100