ACCESSO 10–11
Sezione 13
Progressiva: 0+600.00
Scala: 1:100
Quota di Riferimento: 225.00

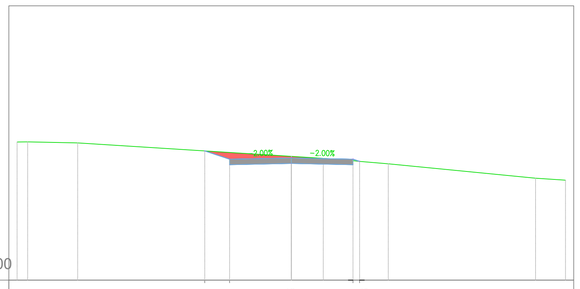

QUOTE TERRENO	229.71	229.41	229.45	229.41	229.33
QUOTE PROGETTO	229.71	229.41	229.45	229.41	229.33

ACCESSO 10–11
Sezione 14
Progressiva: 0+650.00
Scala: 1:100
Quota di Riferimento: 220.00

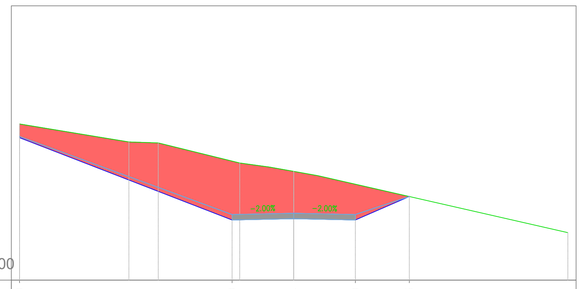

QUOTE TERRENO	225.19	222.19	222.24	222.19	223.05
QUOTE PROGETTO	225.19	222.19	222.24	222.19	223.05

ACCESSO 10–11
Sezione 15
Progressiva: 0+700.00
Scala: 1:100
Quota di Riferimento: 210.00

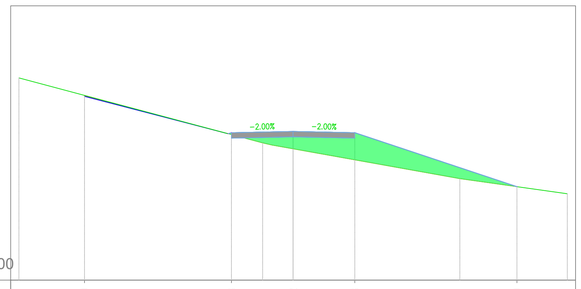

QUOTE TERRENO	216.70	215.38	215.42	215.38	213.40
QUOTE PROGETTO	216.70	215.38	215.42	215.38	213.40

ACCESSO 10–11
Sezione 16
Progressiva: 0+750.00
Scala: 1:100
Quota di Riferimento: 210.00

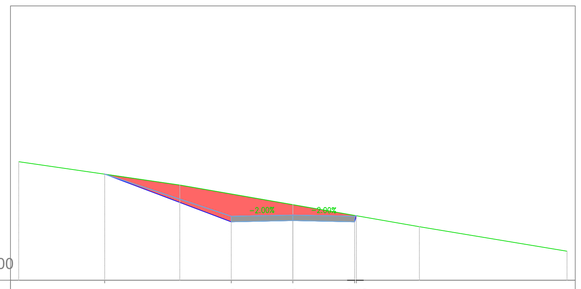

QUOTE TERRENO	213.87	212.13	212.18	212.13	212.35
QUOTE PROGETTO	213.87	212.13	212.18	212.13	212.35

ACCESSO 10–11
Sezione 17
Progressiva: 0+800.00
Scala: 1:100
Quota di Riferimento: 210.00

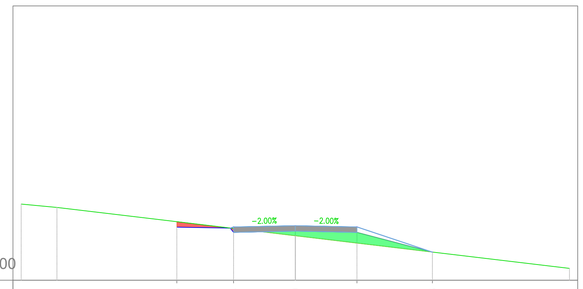

QUOTE TERRENO	211.93	211.74	211.79	211.74	211.03
QUOTE PROGETTO	211.93	211.74	211.79	211.74	211.03

ACCESSO 10–11
Sezione 18
Progressiva: 0+850.00
Scala: 1:100
Quota di Riferimento: 200.00

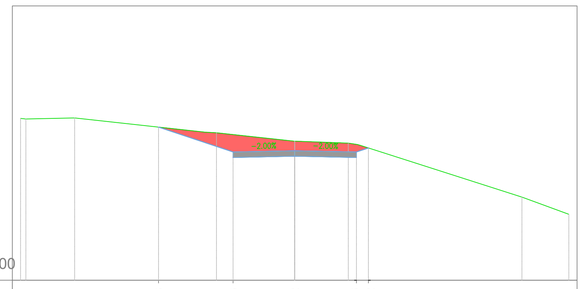

QUOTE TERRENO	205.58	204.68	204.72	204.68	204.82
QUOTE PROGETTO	205.58	204.68	204.72	204.68	204.82

ACCESSO 10–11
Sezione 19
Progressiva: 0+900.00
Scala: 1:100
Quota di Riferimento: 190.00

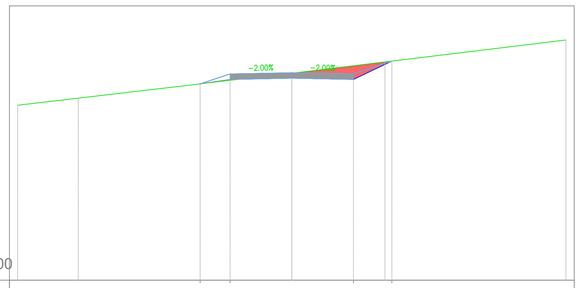

QUOTE TERRENO	197.15	197.32	197.36	197.32	197.98
QUOTE PROGETTO	197.15	197.32	197.36	197.32	197.98

ACCESSO 10–11
Sezione 20
Progressiva: 0+950.00
Scala: 1:100
Quota di Riferimento: 190.00

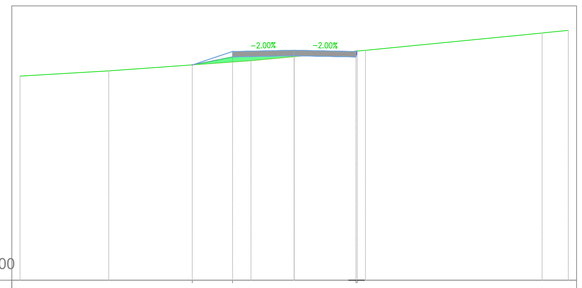

QUOTE TERRENO	197.85	198.14	198.18	198.14	198.35
QUOTE PROGETTO	197.85	198.14	198.18	198.14	198.35

ACCESSO 10–11
Sezione 21
Progressiva: 1+000.00
Scala: 1:100
Quota di Riferimento: 190.00

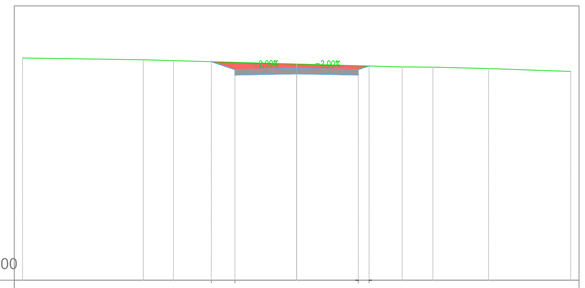

QUOTE TERRENO	197.96	197.68	197.72	197.68	197.81
QUOTE PROGETTO	197.96	197.68	197.72	197.68	197.81

ACCESSO 10–11
Sezione 22
Progressiva: 1+050.00
Scala: 1:100
Quota di Riferimento: 190.00

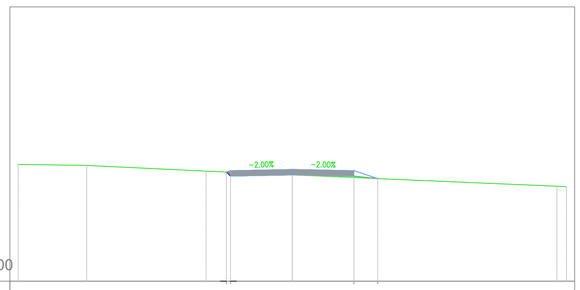

QUOTE TERRENO	193.98	193.83	193.87	193.83	193.74
QUOTE PROGETTO	193.98	193.83	193.87	193.83	193.74

ACCESSO 10–11
Sezione 23
Progressiva: 1+100.00
Scala: 1:100
Quota di Riferimento: 190.00

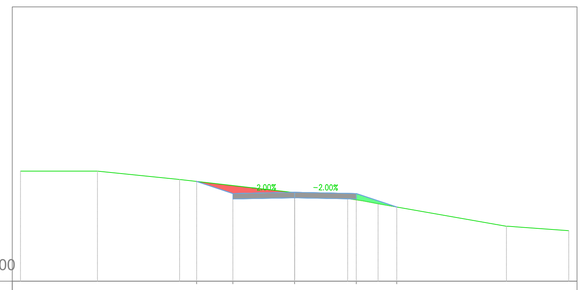

QUOTE TERRENO	193.64	193.19	193.24	193.19	192.70
QUOTE PROGETTO	193.64	193.19	193.24	193.19	192.70

ACCESSO 10–11
Sezione 24
Progressiva: 1+150.00
Scala: 1:100
Quota di Riferimento: 190.00

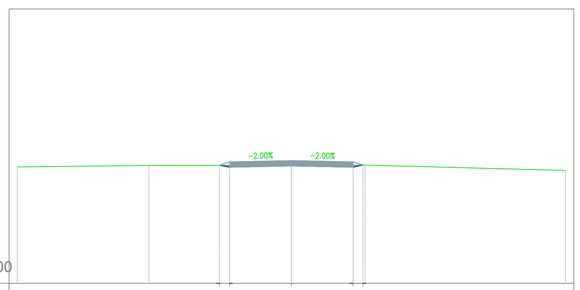

QUOTE TERRENO	194.30	194.23	194.27	194.23	194.31
QUOTE PROGETTO	194.30	194.23	194.27	194.23	194.31

Fred.Olsen Renewables AS

FRED. OLSEN RENEWABLES ITALY S.R.L.
VIALE CASTRO PRETORIO 122 - 00185 ROMA (RM)

PROGETTO PER LA REALIZZAZIONE DI UN IMPIANTO PER LA PRODUZIONE DI ENERGIA MEDIANTE LO SFRUTTAMENTO DEL VENTO NEL TERRITORIO COMUNALE DI SAN GIULIANO DI PUGLIA (CB) E SANTA CROCE DI MAGLIANO (CB)

PROGETTO DEFINITIVO
prima emissione: luglio 2021

REV.	DATA	DESCRIZIONE:
1	mag 2022	

PROGETTAZIONE

Engeo soc. coop. a r.l.
via Volga c/o Fiera del Levante Pad.129 - BARI (BA)
ing. Sebanino GIOTTA - ing. Fabio PACCAPELO
ing. Francesca SACCAROLA - geom. Raffaella TISTI

ARCHITETTURA E PAESAGGIO

VIRUSDESIGN
arch. Vincenzo RUSSO
via Puglie n.8 - Cerignola (FG)

IMPIANTI ELETTRICI
ing. Roberto DI MONTE

GEOLOGIA
geol. Pietro PEPE

ACUSTICA
ing. Francesco PAPEO

ARCHEOLOGIA
dr.ssa archeol. Domenica CARRASSO
DOMENICA CARRASSO
Via G. Marconi,19
70017 PUTIGNANO (BA)
C.F. CRR DNC 86L44 A662J
P.IVA 08423130724

STUDIO PEDO-AGRONOMICO
dr.ssa Lucia PESOLA - dr. Rocco LABADESSA

ASPETTI FAUNISTICI
dott. nat. Fabio MASTROPASQUA

PD.G. ELABORATI GRAFICI
EG.2 VIABILITÀ E PIAZZOLE
EG.2.5.4.3 VIABILITÀ DEFINITIVA DEL PARCO EOLICO
sezioni trasversali viabilità accesso WTG T10 T11
scala 1:100

Copyright - Tutti i diritti riservati