

LEGENDA SIMBOLI

- CORDA DI RAME NUDO 50 MMG Ø 9.0
- CONNETTORI CORDA DI RAME/TONDINO

ACCORGIMENTI PER L'IMPIANTO DI TERRA:

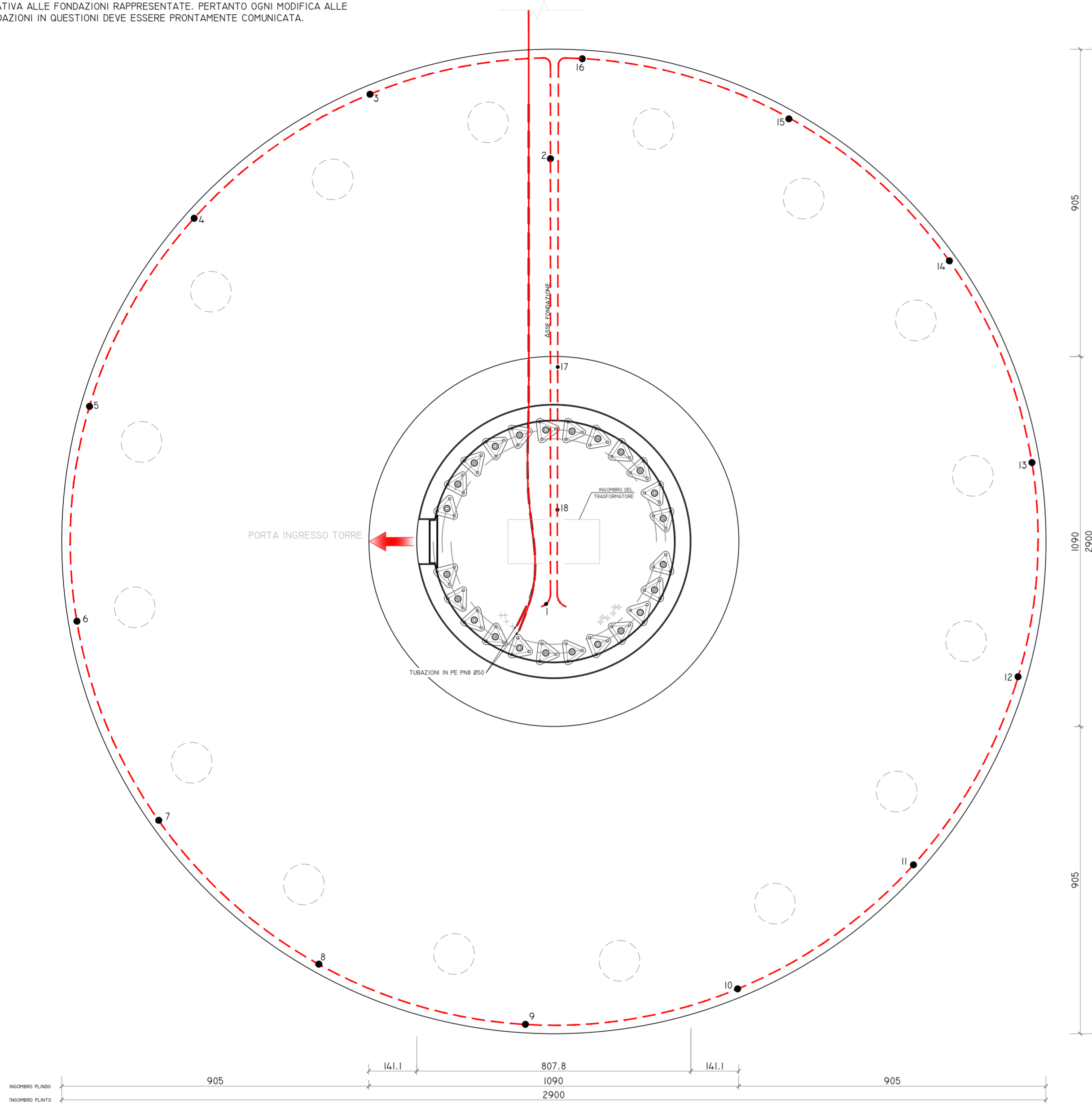
LA CORDA DI RAME DELL'IMPIANTO DI TERRA VA POGGIATA SUI FERRI DELL'ARMATURA E CONNESSA CON MORSETTI IN PIU' PUNTI ALMENO OGNI 5 METRI. UGUALMENTE, L'IMPIANTO DI TERRA VA CONNESSO ALLA GABBIA D'ARMATURA DEI PALI DI FONDAZIONE, OVE PRESENTI. INTEGRARE I PUNTI DI CONNESSIONE CON LEGATURE IN FILO DI FERRO.

NOTA BENE

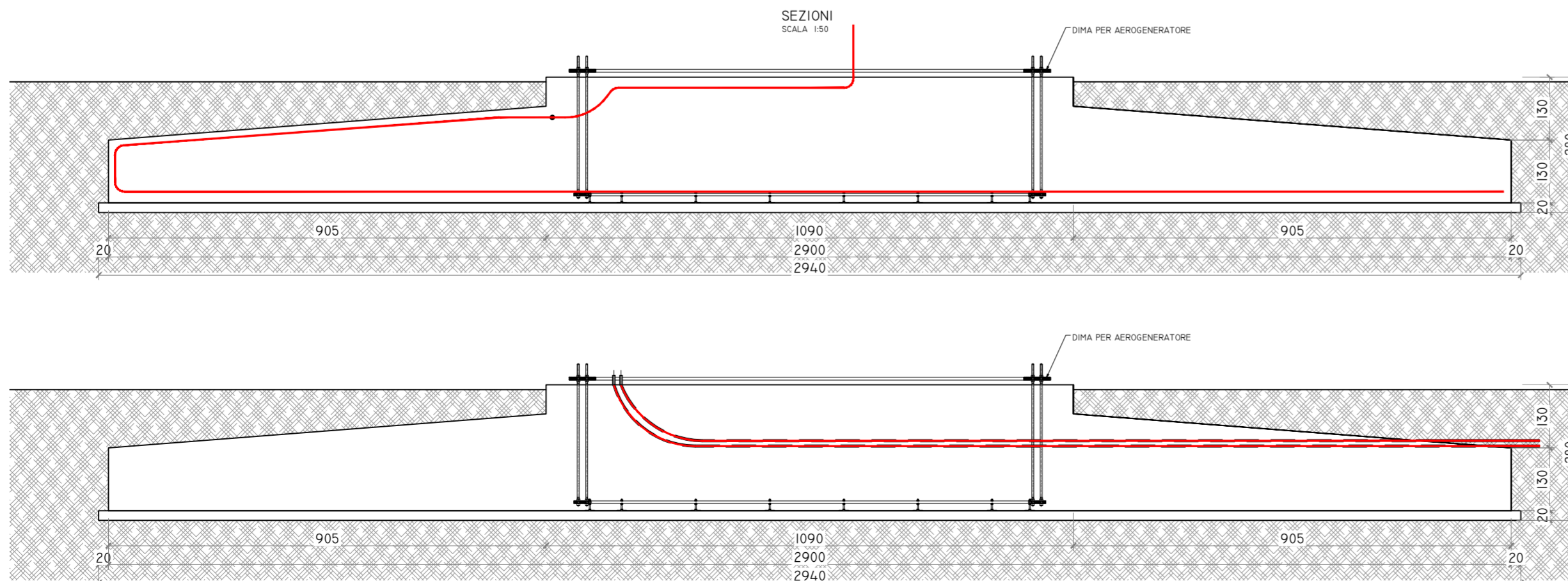
SI PRECISA CHE LA MISURA DELLA RESISTENZA DI TERRA E' DA EFFETTUARSI PRIMA DEI RINTERRI.

IL PRESENTE ELABORATO NON PUO' TENERE CONTO DI QUALSIVOGLIA VARIAZIONE RELATIVA ALLE FONDAZIONI RAPPRESENTATE. PERTANTO OGNI MODIFICA ALLE FONDAZIONI IN QUESTIONI DEVE ESSERE PRONTAMENTE COMUNICATA.

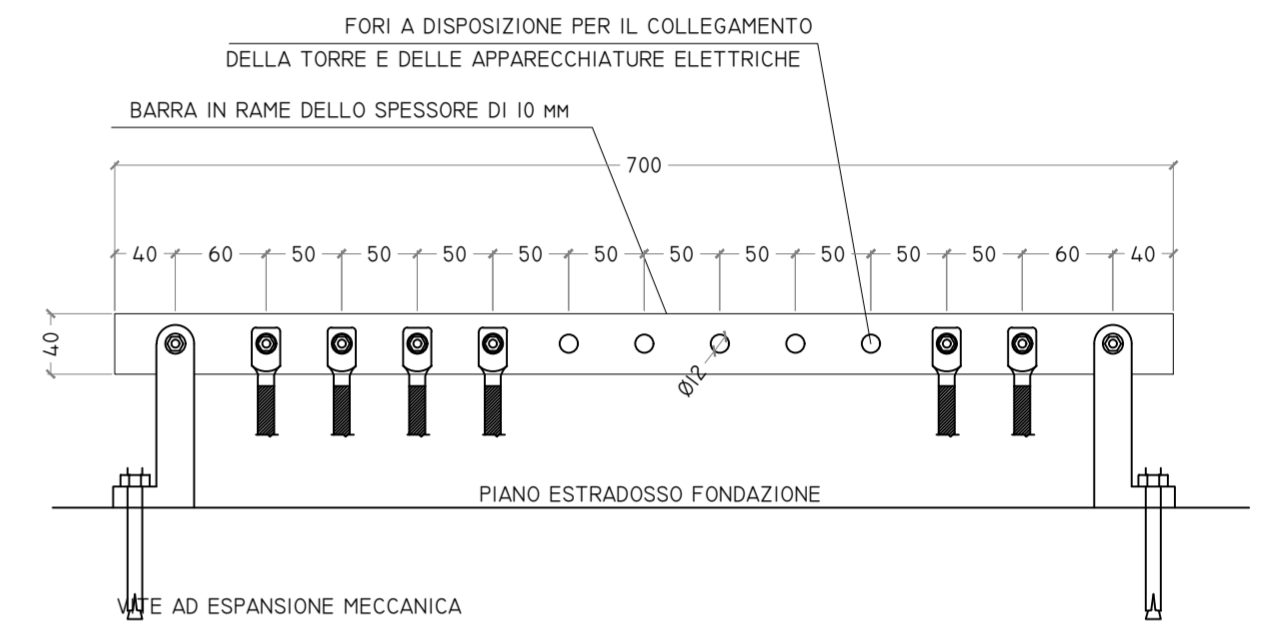
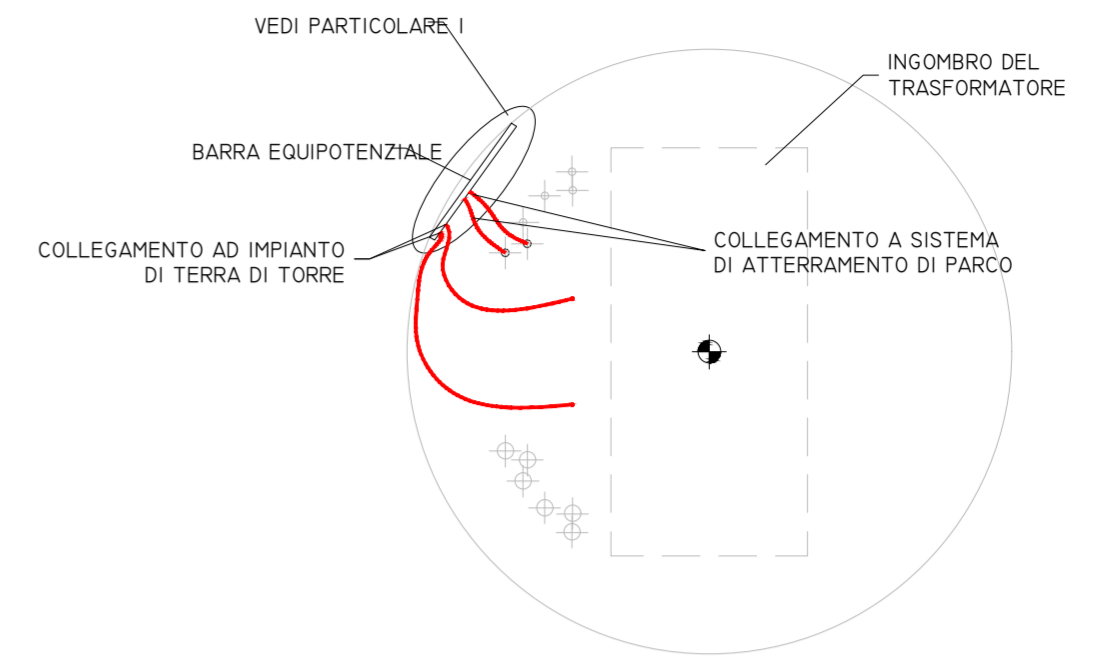
DISPOSIZIONE ANCHOR CAGE
SCALA 1:100



SEZIONI
SCALA 1:50



COLLEGAMENTI DI TERRA A BASE TORRE



Fred.Olsen Renewables AS

FRED. OLSEN RENEWABLES ITALY S.R.L.
VIALE CASTRO PRETORIO 122 - 00185 ROMA (RM)

PROGETTO PER LA REALIZZAZIONE DI UN IMPIANTO PER LA PRODUZIONE DI ENERGIA MEDIANTE LO SFRUTTAMENTO DEL VENTO NEL TERRITORIO COMUNALE DI SAN GIULIANO DI PUGLIA (CB) E SANTA CROCE DI MAGLIANO (CB)

PROGETTO DEFINITIVO
prima emissione: luglio 2021

REV.	DATA	DESCRIZIONE:
1	mag 2022	

PROGETTAZIONE

ARCHITETTURA E PAESAGGIO

Engeo
soc. coop. a r.l.

via Volga c/o Fiera del Levante Pad.129 - BARI (BA)
ing. Sebanino GIOTTA - ing. Fabio PACCAPELO
ing. Francesca SACCAROLA - geom. Raffaella TISTI

VIRUSDESIGN®
arch. Vincenzo RUSSO
via Puglie n.8 - Cerignola (FG)



IMPIANTI ELETTRICI
ing. Roberto DI MONTE

GEOLOGIA

geol. Pietro PEPE

ACUSTICA

ing. Francesco PAPEO

ARCHEOLOGIA

dr.ssa archeol. Domenica CARRASSO

STUDIO PEDO-AGRONOMICO

dr.ssa Lucia PESOLA - dr. Rocco LABADESSA

ASPETTI FAUNISTICI

dott. nat. Fabio MASTROPASQUA

ORDINE DEGLI ARCHITETTI, PIANIFICATORI E PAESAGGISTI E CONSULENTI DELLA PROVINCIA DI MILANO
Arch. Vincenzo Russo
n. 8336



DOMENICA CARRASSO
Via G. Marconi 19
70017 PUTIGNANO (BA)
C.F. GRR DMC 891444809
n. 178



PD.G. ELABORATI GRAFICI

EG.4 FONDAZIONI WTG

EG.4.3 SCHEMA PLINTO - impianto di terra

scala 1:100 - 1:50

