Fred.Olsen Renewables AS

FRED. OLSEN RENEWABLES ITALY S.R.L.
VIALE CASTRO PRETORIO 122 - 00185 ROMA (RM)

PROGETTO PER LA REALIZZAZIONE DI UN IMPIANTO PER LA PRODUZIONE DI ENERGIA MEDIANTE LO SFRUTTAMENTO DEL VENTO NEL TERRITORIO COMUNALE DI SAN GIULIANO DI PUGLIA (CB) E SANTA CROCE DI MAGLIANO (CB)

PROGETTO DEFINITIVO
prima emissione: luglio 2021

REV.	DATA	DESCRIZIONE:
1	06.2022	

PROGETTAZIONE

Engeo
SOCIETÀ DI INGEGNERIA

via Volga c/o Fiera del Levante Pad.129 - BARI (BA)
ing. Sebastino GIOTTA - ing. Fabio PACCAPELO
ing. Francesco SACCAROLA - geom. Raffaele TIETI

IMPIANTI ELETTRICI
ing. Roberto DI MONTE

GEOLOGIA
geol. Pietro PEPE

ACUSTICA
ing. Francesco PAPEO

ARCHEOLOGIA
dr.ssa archeol. Domenica CARRASSI

STUDIO PEDO-AGRONOMICO
dr.ssa Lucia PESOLA – dr. Rocco LAMARCHESE

ASPETTI FAUNISTICI
dott. nat. Fabio MASTROPASQUA

ARCHITETTURA E PAESAGGIO

VINCENZO RUSSO
arch. Vincenzo RUSSO
via Puglie n.6 - Campobasso (CB)

ORDINE DEGLI ARCHITETTI PIANIFICATORI PAESAGGISTI E CONSERVATORI DELLA PROVINCIA DI CAMPOBASSO
Dott. Arch. VINCENZO RUSSO
Sez. A - 1120

DOMENICA CARRASSI
DOTTORE IN SCIENZE DEI BENI CULTURALI
ARCHEOLOGO
PROVINCIA DI CHIETI
N. 140

PD.AMB. INTERVENTI DI COMPENSAZIONE E VALORIZZAZIONE

AMB.5_interventi per la compensazione ambientale - scala 1:10.000_1:2.000

legenda

- limiti comunali
- aerogeneratore di progetto
- tratturi
- aree SIC
- aree ZPS
- aste fluviali

carta Natura Molise

- Cannveti e altre formazioni dominate da elofite
- Cerreta sudi italiano
- Città, centri abitati
- Piantagioni di conifere
- Foreste mediterranee ripariali a pioppo
- Macchia a Pistacia lentiscus
- Querceti a querce caducifolie
- Vegetazione rimerica-submediterranea a Rubus ulmifolius
- Oliveti
- Vigneti

interventi per la compensazione ambientale

Ambito	Finalità	Interventi
Tratturo CELANO-FOGGIA	creazione corridoio ecologico	- riqualificazione e bonifica aree demaniali; - integrazione e potenziamento delle specie vegetali autoctone;
Area Montecalvo	valorizzazione e fruizione paesaggistico-ambientale	- indagini archeologiche preventive; - riqualificazione delle aree dell'ex cave; - formazione di un nuovo ambito di naturalità;
Ulteriori aree a nord del tratturo	connessione ecologica con il VALLONE SANTA CROCE	- creazione di un'area per la sosta e la fruizione; - piantumazione di specie vegetali autoctone; - creazione di querceti e cerreti

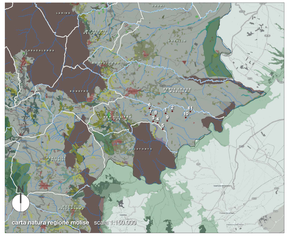

lettura del contesto ambientale

ortofoto digitale_carta natura molise con rete idrografica e tracciati tratturali scala 1:10.000

stralcio planimetrico zona badia di sant'elena

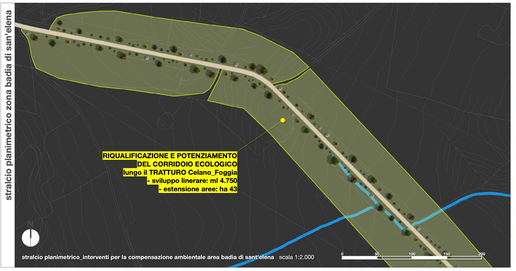

stralcio planimetrico_interventi per la compensazione ambientale area badia di sant'elena scala 1:2.000

realizzazione strisce suoli di mistolavatore

abaco delle essenze



interventi per la compensazione ambientale

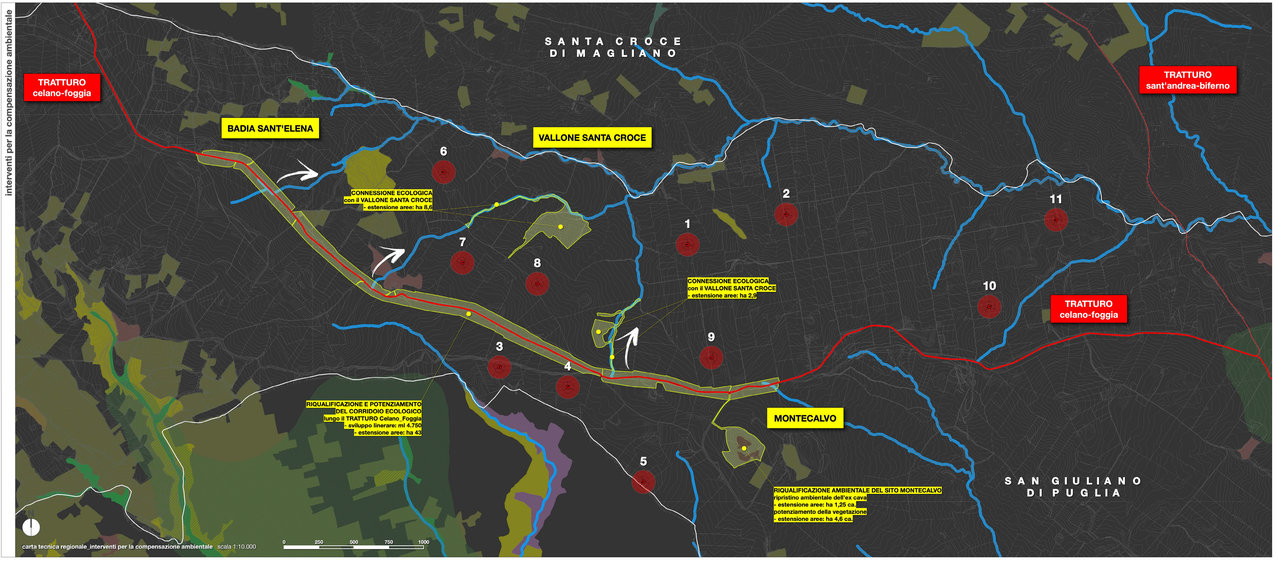

carta tecnica regionale_interventi per la compensazione ambientale scala 1:10.000

stralcio planimetrico zona montecalvo

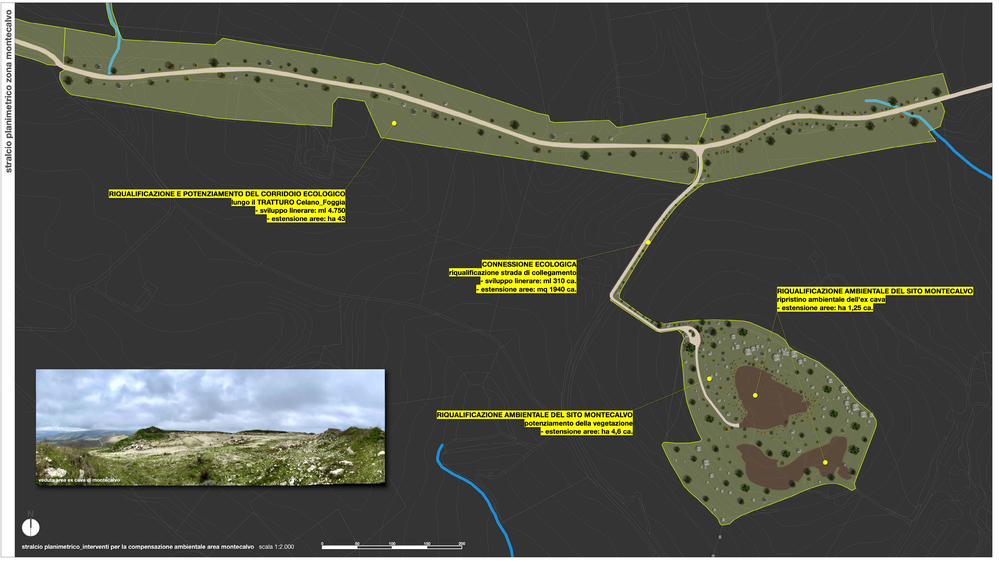

vedutaa ex cava di monticalvo

stralcio planimetrico_interventi per la compensazione ambientale area montecalvo scala 1:2.000