

Studio di Ingegneria

Ing. Nicola Roselli Via Dei Meli,19 86039 Termoli (CB)
Tel. 3333788752 email ing.nicolaroselli@gmail.com

REGIONE PUGLIA
Comuni di Stornarella e Orta Nova
Provincia di Foggia

PROGETTO DEFINITIVO

AUTORIZZAZIONE UNICA AI SENSI DEL DLGS 29/12/2003 n.387 RELATIVA ALLA COSTRUZIONE ED ALL'ESERCIZIO DELL'IMPIANTO DI PRODUZIONE DI ENERGIA ELETTRICA DA FONTE FOTOVOLTAICA E DELLE RELATIVE OPERE ED INFRASTRUTTURE CONNESSE DELLA POTENZA NOMINALE MASSIMA DI 24,029 MW E DELLA POTENZA NOMINALE IN A.C. PARI A 21,00 MW SITO NEI COMUNI DI ORTA NOVA E STORNARELLA.


TITOLO TAVOLA
PIANO PARTICELLARE DI ESPROPRIO E ASSERVIMENTO

PROGETTAZIONE	PROPONENTE	SPAZIO RISERVATO AGLI ENTI
PROGETTISTI Ing. Nicola ROSELLI Ing. Rocco SALOME PROGETTISTI PARTI ELETTRICHE Per. Ind. Alessandro CORTI CONSULENZE E COLLABORAZIONI Arch Gianluca DI DONATO Archeol. Gerardo FRATIANNI Dott. Massimo MACCHIAROLA Ing Elvio MURETTA Geol. Vito PLESCIA	LIMES 26 S.R.L. SEDE LEGALE Milano, cap 20121 via Manzoni n° 41 P.IVA 10537760968, Rappresentante legale dott. Cristiano Spillati.	

4.2.13	FILE Q6HSS18_4.2.13_PianoEsproprio.pdf	CODICE PROGETTO Q6HSS18	SCALA -
---------------	---	----------------------------	------------


REVISIONE	DATA	DESCRIZIONE REVISIONE	REDATTO	VERIFICATO	APPROVATO
A	10/03/2020	EMISSIONE	ROSELLI	LIMES26	LIMES26
B	01/07/2020	RIF_PROT_A00_159_19/06/2020_N°4179__REGIONE_PUGLIA	ROSELLI	LIMES26	LIMES26
C	DATA				
D	DATA				
E	DATA				
F	DATA				

Tutti i diritti sono riservati. È vietata qualsiasi utilizzazione, totale o parziale, senza previa autorizzazione

<p>Ing. Nicola Roselli Via Dei Meli, 19 86039 Termoli (CB)</p>	<p>Impianto fotovoltaico a terra del tipo a inseguimento solare da ubicare nei Comuni di Stornarella (FG) e Orta Nova (FG)</p> <p>Ditta Proponente: LIMES 26 s.r.l.</p>	 <p>Studio di Ingegneria</p>
--	---	--

A.01.A DESCRIZIONE DEL SITO D'INTERVENTO ED ESTREMI CATASTALI.....	3
A.01.B ELENCO PARTICELLE E SUPERFICI INTERESSATE DALL'INTERVENTO	6
A.01.C PIANO PARTICELLARE DI ESPROPRIO / ASSERVIMENTO	13
A.01.C.1 Premessa – Richiesta pubblica utilità	13
A.01.C.2 Calcolo delle indennità	13
A.01.D PLANIMETRIE, SU BASE CATASTALE, RELATIVE AL CAMPO FOTOVOLTAICO E AI CAVIDOTTI IN MT E AT.....	20
A.01.D.1 Planimetrie catastali dell'intervento, Calcolo delle indennità, estratti di mappa delle particelle interessate dal campo fotovoltaico e visure catastali.....	23

SIGLA	REV	DESCRIZIONE	Data	Pag.	TOT.
	01	PIANO PARTICELLARE	01/07/2020	2	23

<p>Ing. Nicola Roselli Via Dei Meli, 19 86039 Termoli (CB)</p>	<p>Impianto fotovoltaico a terra del tipo a inseguimento solare da ubicare nei Comuni di Stornarella (FG) e Orta Nova (FG)</p> <p>Ditta Proponente: LIMES 26 s.r.l.</p>	 <p>Studio di Ingegneria</p>
--	---	--

A.01.A DESCRIZIONE DEL SITO D'INTERVENTO ED ESTREMI CATASTALI

L'area d'interesse (di seguito "Area") per la realizzazione dell'impianto fotovoltaico a terra ad inseguimento mono-assiale, presenta un'estensione complessiva di circa 47 ha di cui circa 39 ha in cui insiste il campo fotovoltaico, e la potenza complessiva massima dell'impianto sarà pari a 24,029 MWp, con potenza nominale in A.C. di 21,00 MWp.

L'Area è ubicata nella Regione Puglia, Comuni di Stornarella (FG) e Orta Nova (FG) ad una quota altimetrica di circa 140 m s.l.m., in c/da "Rio Morto" e risulta essenzialmente pianeggiante.

Le coordinate geografiche del sito sono: Lat. 41.284190, Long. 15.676238.

L'Area verrà collegata alla RTN ad una futura sottostazione della società Terna S.p.a. attraverso un cavidotto interrato in MT che percorrerà strade pubbliche e viabilità privata (per quest'ultima con previsione di esproprio). La futura sottostazione della società Terna s.p.a. sarà ubicata nel Comune di Stornara (FG) e, in posizione attigua, è stata prevista la cabina utente MT, (dove avverrà la trasformazione MT/AT per la connessione alla RTN), in un'area con previsione di esproprio.

L'Area d'intervento (campo fotovoltaico, linea elettrica di connessione MT alla RTN e ubicazione stazione d'utenza) riguarderà i seguenti comuni:


- Comune di Stornarella (FG) – campo fotovoltaico – estensione complessiva dell'area mq 321.066,00 – estensione complessiva dell'intervento mq 252.047,00;
- Comune di Orta Nova (FG) - campo fotovoltaico – estensione complessiva dell'area mq 145.362,00 – estensione complessiva dell'intervento mq 136.721,00;
- Comuni di Stornarella (FG), Orta Nova (FG) e Stornara (FG) – Linea elettrica interrata di connessione in MT;
- Comune di Stornara (FG) – ubicazione stazione d'utenza

Per quanto riguarda le specifiche catastali si rimanda alle tabelle seguenti.

L'intera area ricade in zona agricola.

Il parco fotovoltaico, mediante un cavidotto interrato in MT della lunghezza di circa 12,5 km, uscente dalla cabina d'impianto, sarà collegato in antenna sul nuovo stallo della sezione a 150 kV della stazione d'utenza; tale stazione d'utenza sarà ubicata in prossimità della futura stazione elettrica ubicata nel Comune di Stornara (FG) al Foglio di mappa n. 4, sulle particelle da frazionare n. 42 e 3.

SIGLA	REV	DESCRIZIONE	Data	Pag.	TOT.
	01	PIANO PARTICELLARE	01/07/2020	3	23

Ing. Nicola Roselli Via Dei Meli, 19 86039 Termoli (CB)	<p align="center">Impianto fotovoltaico a terra del tipo a inseguimento solare da ubicare nei Comuni di Stornarella (FG) e Orta Nova (FG)</p> <p align="center">Ditta Proponente: LIMES 26 s.r.l.</p>	 <p align="center">Studio di Ingegneria</p>
---	---	---

Dalla stazione d'utenza di cui sopra, mediante un cavidotto a 150 kV, il parco fotovoltaico sarà allacciato alla Rete di Trasmissione Nazionale (RTN) in antenna a 150 kV con una nuova Stazione Elettrica (SE) RTN a 150 kV da inserire in "entra - esce" alla linea a 150 kV "CP Ortonova - SE Stornara" previa realizzazione di due elettrodotti RTN a 150 kV tra la futura SE sopra indicata e una future SE RTN a 380/150 kV da inserire in "entra - esce" alla linea 380 kV della RTN "Foggia - Palo del Colle".

Si precisa che le opere di cui sopra e relative alla Rete di Trasmissione Nazionale (RTN), sono state approvate con Determinazione del Dirigente Infrastrutture Energetiche e Digitali n. 176 del 29.06.2011 e n. 202 del 12 dicembre 2018.

Si riporta, nel seguito, il dettaglio catastale dell'area in cui ricade il campo fotovoltaico e dalla stazione utente MT/AT:

N.	Comune	Foglio di mappa	Particella
1	Stornarella	4	107 (In Parte)
2	Stornarella	4	7
3	Stornarella	4	8
4	Stornarella	4	34
5	Stornarella	4	36
6	Stornarella	4	21 (In Parte)
7	Stornarella	4	56 (In Parte)
8	Orta Nova	62	24 (In parte)
9	Orta Nova	62	16
10	Orta Nova	62	25
11	Orta Nova	62	26
12	Orta Nova	62	42
13	Orta Nova	62	56
14	Orta Nova	62	57
15	Orta Nova	62	69
16	Orta Nova	62	75
17	Orta Nova	62	233
18	Orta Nova	62	73
19	Orta Nova	62	30
20	Orta Nova	62	252

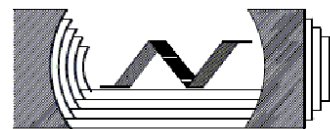
Estremi catastali delle particelle interessate dal campo fotovoltaico

SIGLA	REV	DESCRIZIONE	Data	Pag.	TOT.
	01	PIANO PARTICELLARE	01/07/2020	4	23

Ing. Nicola Roselli
Via Dei Meli, 19
86039 Termoli (CB)

**Impianto fotovoltaico a terra del tipo a
inseguimento solare da ubicare nei
Comuni di Stornarella (FG) e Orta Nova
(FG)**

Ditta Proponente: LIMES 26 s.r.l.




Studio di Ingegneria

N.	Comune	Foglio di mappa	Particella
1	Stornara	4	42 (In Parte)
2	Stornara	4	3 (in parte)

Estremi catastali delle particelle interessate dalla stazione utente MT/AT

SIGLA	REV	DESCRIZIONE	Data	Pag.	TOT.
	01	PIANO PARTICELLARE	01/07/2020	5	23


Ing. Nicola Roselli Via Dei Meli, 19 86039 Termoli (CB)	Impianto fotovoltaico a terra del tipo a inseguimento solare da ubicare nei Comuni di Stornarella (FG) e Orta Nova (FG) Ditta Proponente: LIMES 26 s.r.l.	 Studio di Ingegneria
---	--	--

A.01.B ELENCO PARTICELLE E SUPERFICI INTERESSATE DALL'INTERVENTO

Si riporta, nel seguito, l'elenco delle particelle catastali, quelle da assoggettare a frazionamento e le relative superfici su cui insisterà l'impianto fotovoltaico con le relative reti elettriche.

N.	Comune	Foglio di mappa	Particella	Estensione mq	Qualità classe	Destinazione urbanistica
1	Stornarella	4	107 (In Parte)	132410 di 168663	Seminativo irriguo classe U	Zona agricola
2	Stornarella	4	7	45391	Seminativo classe 2	Zona agricola
3	Stornarella	4	8	13036	Seminativo irriguo classe U	Zona agricola
4	Stornarella	4	34	12656	Seminativo classe 2	Zona agricola
5	Stornarella	4	36	6854	Seminativo irriguo classe U	Zona agricola
6	Stornarella	4	21 (In Parte)	17900 di 37188	Seminativo irriguo classe U	Zona agricola
7	Stornarella	4	56 (In Parte) – AA AB	23800 di 31065 6213	Seminat. 2 Uliveto	Zona agricola
	Stornarella	TOTALE		252047		
8	Orta Nova	62	24 (In parte)	8885 di 17526	Seminativo irriguo classe U	Zona agricola
9	Orta Nova	62	16 AA AB	21525 1955	Sem. cl. 3 Uliveto cl. 2	Zona agricola
10	Orta Nova	62	25	12080	Seminativo irriguo classe U	Zona agricola

SIGLA	REV	DESCRIZIONE	Data	Pag.	TOT.
	01	PIANO PARTICELLARE	01/07/2020	6	23

Ing. Nicola Roselli Via Dei Meli, 19 86039 Termoli (CB)	Impianto fotovoltaico a terra del tipo a inseguimento solare da ubicare nei Comuni di Stornarella (FG) e Orta Nova (FG) Ditta Proponente: LIMES 26 s.r.l.	 Studio di Ingegneria
---	---	--

11	Orta Nova	62	26	12226	Seminativo irriguo classe U	Zona agricola
12	Orta Nova	62	42	11850	Seminativo irriguo classe U	Zona agricola
13	Orta Nova	62	56 AA AB	11203 427	Sem. cl. 3 Uliveto cl. 2	Zona agricola
14	Orta Nova	62	57 AA AB	10890 740	Sem. cl. 3 Uliveto cl. 2	Zona agricola
15	Orta Nova	62	69	20404	Seminativo irriguo classe U	Zona agricola
16	Orta Nova	62	75	6172	Seminativo irriguo classe U	Zona agricola
17	Orta Nova	62	233	6172	Seminativo irriguo classe U	Zona agricola
18	Orta Nova	62	73	6096	Seminativo irriguo classe U	Zona agricola
19	Orta Nova	62	30	3828	Seminativo irriguo classe U	Zona agricola
20	Orta Nova	62	252	2268	Seminativo irriguo classe U	Zona agricola
	Orta Nova	TOTALE		136721		
	TOTALE CAMPO FOTOVOLTAICO			388768		

Estremi catastali delle particelle interessate dal campo fotovoltaico nella disponibilità del proponente

Di seguito le rappresentazioni planimetriche dei terreni di cui sopra:

SIGLA	REV	DESCRIZIONE	Data	Pag.	TOT.
	01	PIANO PARTICELLARE	01/07/2020	7	23

Ing. Nicola Roselli
Via Dei Meli, 19
86039 Termoli (CB)

**Impianto fotovoltaico a terra del tipo a
inseguimento solare da ubicare nei
Comuni di Stornarella (FG) e Orta Nova
(FG)**

Ditta Proponente: LIMES 26 s.r.l.



Studio di Ingegneria



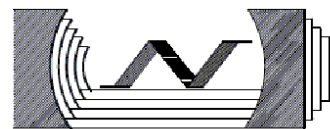
Area nord del campo fotovoltaico (comune di Stornarella e Orta Nova)

SIGLA	REV	DESCRIZIONE	Data	Pag.	TOT.
	01	PIANO PARTICELLARE	01/07/2020	8	23

Ing. Nicola Roselli
Via Dei Meli, 19
86039 Termoli (CB)

Impianto fotovoltaico a terra del tipo a
inseguimento solare da ubicare nei
Comuni di Stornarella (FG) e Orta Nova
(FG)

Ditta Proponente: LIMES 26 s.r.l.




Studio di Ingegneria



Area sud del campo fotovoltaico (comune di Stornarella) con indicazione della fascia di rispetto dal canale "Santo Spirito" esistente

SIGLA	REV	DESCRIZIONE	Data	Pag.	TOT.
	01	PIANO PARTICELLARE	01/07/2020	9	23


<p>Ing. Nicola Roselli Via Dei Meli, 19 86039 Termoli (CB)</p>	<p>Impianto fotovoltaico a terra del tipo a inseguimento solare da ubicare nei Comuni di Stornarella (FG) e Orta Nova (FG)</p> <p>Ditta Proponente: LIMES 26 s.r.l.</p>	 <p>Studio di Ingegneria</p>
--	---	--

L'intervento prevede anche una linea di connessione interrata in MT che collega la cabina del campo fotovoltaico in progetto con la cabina utente ubicata in prossimità della futura sottostazione Terna da realizzare nel comune di Stornara. Tale cavidotto interrato di connessione percorrerà sia strade pubbliche, sia zone demaniali e attraverserà anche proprietà private sulle quali ci si apporrà il vincolo di esproprio/asservimento.

La fascia di asservimento viene considerata pari a metri lineari 4,00 in linea con le DPA (Distanze di Prima Approssimazione) stabilite dalle normative e regolamenti in vigore.

Nella tabella seguente vengono riportate le ditte interessate dal suddetto cavidotto interrato, gli estremi catastali e le superfici interessate dall'intervento.


SIGLA	REV	DESCRIZIONE	Data	Pag.	TOT.
	01	PIANO PARTICELLARE	01/07/2020	10	23

<p>Ing. Nicola Roselli Via Dei Meli, 19 86039 Termoli (CB)</p>	<p>Impianto fotovoltaico a terra del tipo a inseguimento solare da ubicare nei Comuni di Stornarella (FG) e Orta Nova (FG)</p> <p>Ditta Proponente: LIMES 26 s.r.l.</p>	 <p>Studio di Ingegneria</p>
--	---	--

Percorso Cavidotto interrato in MT						
Comune	Foglio	Particella	Intestazione immobili	Lunghezza tratto interessato in ml	Fascia di rispetto in ml	Aree da asservire e/o concedere in mq
Orta Nova	62	32	IORIO LORENZO nato a ROMA (RM) il 19/09/1964, IORIO MARIA LUISA nata a FOGGIA (FG) il 22/01/1977, IORIO PAOLA nata a ROMA (RM) il 15/12/1960, IORIO TOMMASO nato a ROMA (RM) il 27/10/1959	167	4,00	668,00
Orta Nova	62	33	IORIO FRANCESCO nato a ORTA NOVA (FG) il 16/11/1931	162	4,00	648,00
Orta Nova	62	35	IORIO FRANCESCO nato a ORTA NOVA (FG) il 16/11/1931	180	4,00	720,00
Orta Nova	62	36	NOVELLI FRANCESCO nato a ORTA NOVA (FG) il 28/02/1940	9	4,00	36,00
Orta Nova	62	131	NOVELLI FRANCESCO nato a ORTA NOVA (FG) il 28/02/1940	5	4,00	20,00
Orta Nova	62	311	COMUNE DI ORTA NOVA con sede in ORTA NOVA (FG)	41	4,00	164,00
Orta Nova	62	308	LAFENZA LEONARDO nato a CERIGNOLA (FG) il 21/01/1972, LAFENZA SAVINO nato a CERIGNOLA (FG) il 04/02/1970	92	4,00	368,00
Orta Nova	62	314	RELIT STRAD	8	4,00	32,00
Orta Nova	63	305	LAFENZA LEONARDO nato a CERIGNOLA (FG) il 21/01/1972, LAFENZA SAVINO nato a CERIGNOLA (FG) il 04/02/1970	17,5	4,00	70,00
Orta Nova	62	283	COSTA MARIA VINCENZA nata a STORNARELLA (FG) il 05/08/1949	24	4,00	96,00
Orta Nova	62	282	COSTA MARIA VINCENZA nata a STORNARELLA (FG) il 05/08/1949	51	4,00	204,00
Orta Nova	62	157	ALBANESE RAFFAELE LUCIO nato a STORNARA (FG) il 13/12/1960, CUSTODE DOMENICO nato a ORTA NOVA (FG) il 15/03/1931, D ALESSANDRO GIUSEPPE nato a STORNARA (FG) il 09/10/1933, D ALESSANDRO ROCCO nato a STORNARA (FG) il 25/12/1924, D ALESSANDRO ANTONIO nato a STORNARA (FG) il 22/01/1967, STAFFIERO IRMA nata a MONTAGUTO (AV) il 07/04/1930, STANCO DONATO nato a STORNARA (FG) il 14/09/192, VERARDO FILOMENA nata a ORTA NOVA (FG) il 03/08/1962	612	4,00	2448,00
Orta Nova	62	87	SOCIETA' AGRICOLA F.LLI ANTONIO E FRANCESCO D'ALESSANDRO con sede in STORNARA (FG)	943	4,00	3772,00
Strada comunale				1100	4,00	4400,00
Tratturello Regio ponte di Bovino				5800	4,00	23200,00
Strada provinciale 83				257	4,00	1028,00
Strada provinciale 83				259	4,00	1036,00
Stornara	6	273	ENTE PER LO SVILUPPO DELL IRRIGAZIONE E LA TRASFORMAZIONE FONDIARIA IN PUGLIA E LUCANIA con sede in BARI (BA)	912	4,00	3648,00
Strada provinciale 83				539	4,00	2156,00
Stornara	6	490	DIMALLO ANTONIO nato a SAN GIOVANNI ROTONDO (FG) il 14/11/1989	890	4,00	3560,00
Stornara	6	507	CARROZZI ANNA CLARA nata a Stornara (FG) il 08/11/1960	160	4,00	640,00
Orta Nova	38	70	CARROZZI ANNA CLARA nata a Stornara (FG) il 08/11/1961	11	4,00	44,00
Strada comunale Contessa				700	4,00	2800,00
Strada vicinale Schiavone				865	4,00	3460,00
Stornara	4	42	CHIAROLANZA MICHELE FRANCESCO nato a ROCCHETTA SANT'ANTONIO (FG) il 05/05/1933, VERARDO CARMELA nata a MORCONE (BN) il 22/04/1942	88	Area in esproprio mq 352,00	
Stornara	4	3	CHIAROLANZA MICHELE FRANCESCO nato a ROCCHETTA SANT'ANTONIO (FG) il 05/05/1933, VERARDO CARMELA nata a MORCONE (BN) il 22/04/1943	44	Area in esproprio mq 176,00	
Stornara	4	3	CHIAROLANZA MICHELE FRANCESCO nato a ROCCHETTA SANT'ANTONIO (FG) il 05/05/1933, VERARDO CARMELA nata a MORCONE (BN) il 22/04/1943	44	Area in esproprio mq 2650,00	

Di seguito la rappresentazione planimetrica del tratto di cui sopra, mentre per il dettaglio catastale si rimanda all'allegato alla presente nel paragrafo A.01.D.1

SIGLA	REV	DESCRIZIONE	Data	Pag.	TOT.
	01	PIANO PARTICELLARE	01/07/2020	11	23

<p>Ing. Nicola Roselli Via Dei Meli, 19 86039 Termoli (CB)</p>	<p>Impianto fotovoltaico a terra del tipo a inseguimento solare da ubicare nei Comuni di Stornarella (FG) e Orta Nova (FG)</p> <p>Ditta Proponente: LIMES 26 s.r.l.</p>	 <p>Studio di Ingegneria</p>
--	---	--

A.01.C PIANO PARTICELLARE DI ESPROPRIO / ASSERVIMENTO

A.01.C.1 Premessa – Richiesta pubblica utilità

Il presente piano particellare di esproprio/asservimento è redatto in base alle indicazioni del D.P.R. n. 327/2001 "Testo unico delle disposizioni legislative e regolamentari in materia di espropriazione per pubblica utilità" e ss.mm.ii., delle rispettive Leggi Regionali di riferimento e delle indicazioni della L. 241/1990 in tema di partecipazione al procedimento amministrativo che impone la comunicazione di avvio del procedimento ai proprietari interessati dall'intervento prima dell'approvazione del progetto definitivo, anche al fine di recepire eventuali osservazioni e/o indicazioni.

Il piano particellare si compone di:

- Relazione descrittiva: vengono analiticamente elencate le ditte espropriande risultanti dai registri catastali e relativi dati catastali (vedi artt. 3 e 16 del t.u. 8 giugno 2001, n. 327), la superficie totale delle particelle, nonché la quota parte da espropriare o in ogni modo da sottoporre a limitazioni, servitù, occupazioni temporanee non preordinate all'esproprio e corrispondenti indennità offerte;
- Elaborati grafici: consentono di individuare con immediatezza l'area territoriale interessata dall'opera pubblica riportata sulla mappa catastale aggiornata, nonché le singole particelle interessate dall'esproprio.


Per quanto riguarda la richiesta di dichiarazione di pubblica utilità e di apposizione del vincolo preordinato all'esproprio relativamente alle particelle da espropriare e da asservire, che non sono nella disponibilità del proponente, si rimanda all'allegato "Q6HSS18_RichiestaPubblicaUtilita", che, comunque, si allega anche alla presente.

A.01.C.2 Calcolo delle indennità

Per le opere private, l'art. 36 del Testo Unico delle disposizioni normative e regolamentari in materia di dichiarazione di pubblica utilità, approvato con d.P.R. n. 327/2001, dispone che l'indennità di esproprio deve essere determinata nella misura corrispondente al valore venale del bene.

Inoltre c'è anche da considerare la sentenza della Corte Costituzionale n. 181 anno 2011 che, pur non imponendo di commisurare integralmente l'indennità di espropriazione dei suoli agricoli e non edificabili

SIGLA	REV	DESCRIZIONE	Data	Pag.	TOT.
	01	PIANO PARTICELLARE	01/07/2020	13	23

<p>Ing. Nicola Roselli Via Dei Meli, 19 86039 Termoli (CB)</p>	<p>Impianto fotovoltaico a terra del tipo a inseguimento solare da ubicare nei Comuni di Stornarella (FG) e Orta Nova (FG)</p> <p>Ditta Proponente: LIMES 26 s.r.l.</p>	 <p>Studio di Ingegneria</p>
--	---	--

al valore di mercato del bene abitato, prevede che sia conservato un «ragionevole legame» con il valore venale, a garanzia di un «serio ristoro».

Allo stato attuale sono stati sottoscritti atti notarili attraverso i quali si sono individuate le proprietà dei terreni oggetto dell'intervento, i relativi estremi catastali e i corrispettivi per la cessione dei relativi diritti inerenti i suddetti terreni; tutto ciò per quanto riguarda la realizzazione del campo fotovoltaico.

Per quanto riguarda la posa del cavo interrato, si procederà alla occupazione temporanea e al successivo asservimento permanente (servitù coattiva di elettrodotto interrato).

Per quanto riguarda l'area relativa alla sottostazione utente, da realizzare in prossimità della futura sottostazione Terna, si procederà all'esproprio.

È evidente quindi determinare, oltre all'indennità di esproprio permanente, anche altre forme di indennità temporanee e servitù, al fine di corrispondere ai proprietari dei fondi la congrua compensazione monetaria in ragione della specifica occupazione. A questo scopo, la stima per la determinazione del più probabile valore di mercato del terreno sarà condotta secondo il criterio di stima sintetico-comparativo, considerando la natura del terreno (agricola) per la comparazione con i valori medi riscontrati nella campagna conoscitiva.

Al fine di determinare il valore di indennità aggiuntiva da attribuire al proprietario coltivatore diretto o azienda agricola, in accordo con il D.P.R. del 8 giugno 2001 nr. 327 e s.m.i, saranno esaminati i valori agricoli medi determinati dalla Commissione Provinciale espropri per la Provincia di Foggia.


In accordo con l'art. 45 del Capo IX - cessione volontaria, fin da quando è dichiarata la pubblica utilità dell'opera e fino alla data in cui è eseguito il decreto di esproprio, il proprietario ha il diritto di stipulare col soggetto beneficiario dell'espropriazione l'atto di cessione del bene o della sua quota di proprietà.

In caso di cessione volontaria di un'area non edificabile, è calcolato un aumento del cinquanta per cento dell'importo dovuto mentre se l'area è coltivata direttamente dal proprietario l'indennità è calcolato pari a tre volte l'importo dovuto.

Pertanto si riporta il quadro riassuntivo del calcolo dell'indennità di esproprio:

- Indennità d'esproprio = Superficie occupata x Valore Venale x quota di titolarità;
- Indennità aggiuntiva per coltivatore diretto, azienda agricola, fittavolo, mezzadro o partecipante = Superficie occupata x V.A.M. x quota di titolarità;
- Maggiorazione nel caso di cessione volontaria = Indennità d'esproprio x 0,50;

SIGLA	REV	DESCRIZIONE	Data	Pag.	TOT.
	01	PIANO PARTICELLARE	01/07/2020	14	23

<p>Ing. Nicola Roselli Via Dei Meli, 19 86039 Termoli (CB)</p>	<p>Impianto fotovoltaico a terra del tipo a inseguimento solare da ubicare nei Comuni di Stornarella (FG) e Orta Nova (FG)</p> <p>Ditta Proponente: LIMES 26 s.r.l.</p>	 <p>Studio di Ingegneria</p>
--	---	--

- Maggiorazione nel caso di cessione volontaria di coltivatore diretto = Indennità d'esproprio x 3

Per come sopra relazionato, la realizzazione dell'intervento può prevedere l'occupazione temporanea di alcune aree per un determinato periodo durante il quale saranno eseguite le lavorazioni. Detto periodo è strettamente legato alla costruzione dell'opera e stimato pari ad un massimo di 12 mesi.

In ottemperanza del previsto disposto dall'art. 50 del D.P.R. 327/2001, l'indennità di occupazione temporanea è calcolata, per ogni anno, pari a un dodicesimo dell'indennità dovuta in caso di esproprio permanente. Pertanto il valore di occupazione temporanea è determinato dalla relazione:

- Indennità di occupazione temporanea = $1/12 \times$ Indennità di occupazione permanente x 2 anni;

Per le aree interessate da servitù permanente sarà corrisposto al relativo proprietario l'indennità calcolata in base alla perdita di valore del terreno interessato. Tale indennità conseguente all'imposizione della servitù di elettrodotto può essere assunta pari al 50% dell'indennità di espropriazione permanente.


Va precisato che buona parte dell'intervento riguarda sedi stradali esistenti e quindi di proprietà pubblica.

Inoltre dal sopralluogo delle zone interessate è emerso che gran parte delle aree interessate dall'intervento di cavidotto interrato riguarda strade già esistenti, anche dotate di asfalto per le quali, da un punto di vista catastale, vi sono ditte private.

In merito alle quote di titolarità delle singole particelle si farà riferimento ai dati di visura forniti dall'Agenzia delle Entrate-Territorio di Foggia, pertanto ad ogni singolo titolare dei diritti reali sui fondi interessati dall'occupazione permanente o temporanea sarà riconosciuta un'indennità in ragione della relativa quota di titolarità.

Per quanto riguarda le superfici da asservire ed espropriare si fa riferimento alla tabella seguente.

SIGLA	REV	DESCRIZIONE	Data	Pag.	TOT.
	01	PIANO PARTICELLARE	01/07/2020	15	23


<p>Ing. Nicola Roselli Via Dei Meli, 19 86039 Termoli (CB)</p>	<p>Impianto fotovoltaico a terra del tipo a inseguimento solare da ubicare nei Comuni di Stornarella (FG) e Orta Nova (FG)</p> <p>Ditta Proponente: LIMES 26 s.r.l.</p>	 <p>Studio di Ingegneria</p>
--	---	--

Percorso Cavidotto interrato in MT - Stazione utente di trasformazione MT/AT						
Comune	Foglio	Particella	Intestazione immobili	Lunghezza tratto interessato in ml	Superficie area mq	Asservimento / Esproprio
Orta Nova	62	32	IORIO LORENZO nato a ROMA (RM) il 19/09/1964, IORIO MARIA LUISA nata a FOGGIA (FG) il 22/01/1977, IORIO PAOLA nata a ROMA (RM) il 15/12/1960, IORIO TOMMASO nato a ROMA (RM) il 27/10/1959	167	668,00	Asservimento
Orta Nova	62	33	IORIO FRANCESCO nato a ORTA NOVA (FG) il 16/11/1931	162	648,00	Asservimento
Orta Nova	62	35	IORIO FRANCESCO nato a ORTA NOVA (FG) il 16/11/1931	180	720,00	Asservimento
Orta Nova	62	36	NOVELLI FRANCESCO nato a ORTA NOVA (FG) il 28/02/1940	9	36,00	Asservimento
Orta Nova	62	131	NOVELLI FRANCESCO nato a ORTA NOVA (FG) il 28/02/1940	5	20,00	Asservimento
Orta Nova	62	311	COMUNE DI ORTA NOVA con sede in ORTA NOVA (FG)	41	164,00	Asservimento
Orta Nova	62	308	LAFENZA LEONARDO nato a CERIGNOLA (FG) il 21/01/1972, LAFENZA SAVINO nato a CERIGNOLA (FG) il 04/02/1970	92	368,00	Asservimento
Orta Nova	62	314	RELIT STRAD	8	32,00	Asservimento
Orta Nova	63	305	LAFENZA LEONARDO nato a CERIGNOLA (FG) il 21/01/1972, LAFENZA SAVINO nato a CERIGNOLA (FG) il 04/02/1970	17,5	70,00	Asservimento
Orta Nova	62	283	COSTA MARIA VINCENZA nata a STORNARELLA (FG) il 05/08/1949	24	96,00	Asservimento
Orta Nova	62	282	COSTA MARIA VINCENZA nata a STORNARELLA (FG) il 05/08/1949	51	204,00	Asservimento
Orta Nova	62	157	ALBANESE RAFFAELE LUCIO nato a STORNARA (FG) il 13/12/1960, CUSTODE DOMENICO nato a ORTA NOVA (FG) il 15/03/1931, D ALESSANDRO GIUSEPPE nato a STORNARA (FG) il 09/10/1933, D ALESSANDRO ROCCO nato a STORNARA (FG) il 25/12/1924, D'ALESSANDRO ANTONIO nato a STORNARA (FG) il 22/01/1967, STAFFIERO IRMA nata a MONTAGUTO (AV) il 07/04/1930, STANCO DONATO nato a STORNARA (FG) il 14/09/192, VERARDO FILOMENA nata a ORTA NOVA (FG) il 03/08/1962	612	2448,00	Asservimento
Orta Nova	62	87	SOCIETA' AGRICOLA F.LLI ANTONIO E FRANCESCO D'ALESSANDRO con sede in STORNARA (FG)	943	3772,00	Asservimento
			Strada comunale	1100	4400,00	Asservimento
			Tratturello Regio ponte di Bovino	5800	23200,00	Asservimento
			Strada provinciale 83	257	1028,00	Asservimento
			Strada provinciale 83	259	1036,00	Asservimento
Stornara	6	273	ENTE PER LO SVILUPPO DELL IRRIGAZIONE E LA TRASFORMAZIONE FONDARIA IN PUGLIA E LUCANIA con sede in BARI (BA)	912	3648,00	Asservimento
			Strada provinciale 83	539	2156,00	Asservimento
Stornara	6	490	DIMALLO ANTONIO nato a SAN GIOVANNI ROTONDO (FG) il 14/11/1989	890	3560,00	Asservimento
Stornara	6	507	CARROZZI ANNA CLARA nata a Stornara (FG) il 08/11/1960	160	640,00	Asservimento
Orta Nova	38	70	CARROZZI ANNA CLARA nata a Stornara (FG) il 08/11/1961	11	44,00	Asservimento
			Strada comunale Contessa	700	2800,00	Asservimento
			Strada vicinale Schiavone	865	3460,00	Asservimento
Stornara	4	42	CHIAROLANZA MICHELE FRANCESCO nato a ROCCHETTA SANT'ANTONIO (FG) il 05/05/1933, VERARDO CARMELA nata a MORCONE (BN) il 22/04/1942	88	352,00	Esproprio
Stornara	4	3	CHIAROLANZA MICHELE FRANCESCO nato a ROCCHETTA SANT'ANTONIO (FG) il 05/05/1933, VERARDO CARMELA nata a MORCONE (BN) il 22/04/1943	44	176,00	Esproprio
Stornara	4	3	CHIAROLANZA MICHELE FRANCESCO nato a ROCCHETTA SANT'ANTONIO (FG) il 05/05/1933, VERARDO CARMELA nata a MORCONE (BN) il 22/04/1943	44	2650,00	Esproprio

La stima parte dal più probabile valore medio di mercato delle aree interessate dalle opere specificando che, indipendentemente dalla coltura dichiarata e quindi riscontrabile nelle visure catastali, dette zone si possono ricondurre a diverse categorie:

- Area impianto di trasformazione elettrica (stazione utente) ricadenti in zona agricola a seminativo irriguo;

SIGLA	REV	DESCRIZIONE	Data	Pag.	TOT.
	01	PIANO PARTICELLARE	01/07/2020	16	23

Ing. Nicola Roselli Via Dei Meli, 19 86039 Termoli (CB)	Impianto fotovoltaico a terra del tipo a inseguimento solare da ubicare nei Comuni di Stornarella (FG) e Orta Nova (FG) Ditta Proponente: LIMES 26 s.r.l.	 Studio di Ingegneria
---	---	--

- Zone ricomprese nelle aree immediatamente prossime o interne alle sedi stradali esistenti e comunque nelle fasce di rispetto di quest'ultime, riconducibili a seminativi irrigui: Percorso elettrodotto interrato nelle sedi/aree stradali esistenti.

Pertanto, in riferimento ai valori medi di mercato riscontrati nella campagna conoscitiva per terreni a vocazione seminativo si è ritenuto congruo attribuire come parametro di riferimento il più probabile valore venale stimato in € 20.000,00/Ha (ventimila/00) per tutte le aree sopracitate.

Al fine di determinare il valore di indennità aggiuntiva da attribuire al proprietario coltivatore diretto o azienda agricola, in accordo con il D.P.R. del 8 giugno 2001 nr. 327 e s.m.i, sono stati esaminati i valori agricoli medi determinati dalla Commissione Provinciale espropri per la Provincia di Foggia per l'anno 2016. Detti V.A.M., di cui di seguito si riporta la tabella riepilogativa con indicazione della zona agricola d'interesse, sono stati pubblicati sul Bollettino Ufficiale della Regione Puglia - n. 72 del 22-6-2017 (si riporta estratto).


VALORI AGRICOLI MEDI

Commissione Provinciale Espropri di Foggia
 SEDUTA del 27/01/2017 - VAM 2016

REGIONE AGRARIA N°: 10				
Comuni di: CARAPELLE, CERIGNOLA, ORTA NOVA, STORNARA, STORNARELLA, ORDONA				
COLTURA	Valore Agricolo (Euro/Ha)	Sup. > 5%	Coltura più redditizia	Informazioni aggiuntive
FICODINDIETO				
FRUTTETO	19500,00			
INCOLTO PRODUTTIVO	800,00			
MANDORLETO				
ORTO	22300,00			
ORTO IRRIGUO	25000,00			
PASCOLO	2400,00			
SEMINATIVO	13000,00			
SEMINATIVO ARBORATO	13000,00			
SEMINATIVO IRRIGUO	21000,00			
ULIVETO	17000,00			
ULIVETO VIGNETO	15000,00			
VIGNETO	14000,00	SI	SI	
VIGNETO ALTO INTELAIATO	26000,00			
VIGNETO UVA TAVOLA	32000,00			
VIGNETO ZONA DOC	30000,00			

Rino
Spaw
Spaw
Fabrizio
[Signature]
[Signature]
[Signature]
[Signature]

SIGLA	REV	DESCRIZIONE	Data	Pag.	TOT.
	01	PIANO PARTICELLARE	01/07/2020	17	23

<p>Ing. Nicola Roselli Via Dei Meli, 19 86039 Termoli (CB)</p>	<p>Impianto fotovoltaico a terra del tipo a inseguimento solare da ubicare nei Comuni di Stornarella (FG) e Orta Nova (FG)</p> <p>Ditta Proponente: LIMES 26 s.r.l.</p>	 <p>Studio di Ingegneria</p>
--	---	--

In merito alle quote di titolarità delle singole particelle si è fatto riferimento ai dati di visura forniti dall'Agenzia delle Entrate-Territorio di Foggia, pertanto ad ogni singolo titolare dei diritti reali sui fondi interessati dall'occupazione permanente è riconosciuta un' indennità in ragione della relativa quota di titolarità.


Nel caso di Usufrutto e Nuda Proprietà si è calcolata la quota in ragione del Prospetto dei coefficienti per la determinazione dei diritti di usufrutto a vita che di seguito si riporta:

Età Usufruttuario	Coefficiente	% Usufrutto	% Nuda Proprietà
da 0 a 20	118,75	95,00	5,00
da 21 a 30	112,50	90,00	10,00
da 31 a 40	106,25	85,00	15,00
da 41 a 45	100,00	80,00	20,00
da 46 a 50	93,75	75,00	25,00
da 51 a 53	87,50	70,00	30,00
da 54 a 56	81,25	65,00	35,00
da 57 a 60	75,00	60,00	40,00
da 61 a 63	68,75	55,00	45,00
da 64 a 66	62,50	50,00	50,00
da 67 a 69	56,25	45,00	55,00
da 70 a 72	50,00	40,00	60,00
da 73 a 75	43,75	35,00	65,00
da 76 a 78	37,50	30,00	70,00
da 79 a 82	31,25	25,00	75,00
da 83 a 86	25,00	20,00	80,00
da 87 a 92	18,75	15,00	85,00
da 93 a 99	12,50	10,00	90,00

La servitù permanente di elettrodotto a favore della società beneficiaria della procedura coattiva deve prevedere a carico dei terreni interessati quanto segue:

- Lo scavo e l'interramento dei cavi elettrici per il trasporto dell'energia;
- L'installazione di un nastro segnalatore nello stesso scavo del cavidotto ed eventuali altre opere sussidiarie necessarie ai fini della sicurezza;

SIGLA	REV	DESCRIZIONE	Data	Pag.	TOT.
	01	PIANO PARTICELLARE	01/07/2020	18	23

<p>Ing. Nicola Roselli Via Dei Meli, 19 86039 Termoli (CB)</p>	<p>Impianto fotovoltaico a terra del tipo a inseguimento solare da ubicare nei Comuni di Stornarella (FG) e Orta Nova (FG)</p> <p>Ditta Proponente: LIMES 26 s.r.l.</p>	 <p>Studio di Ingegneria</p>
--	---	--

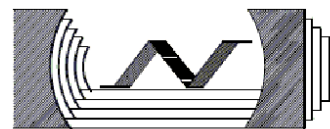
- L'obbligo di non costruire opere di qualsiasi genere a distanza inferiore a metri 2,00 (due metri) dall'asse del cavidotto, nonché di mantenere la superficie asservita a terreno agrario, con la possibilità di eseguire sulla stessa le normali coltivazioni senza alterazione della profondità di posa dei cavi elettrici;
- La facoltà del beneficiario ad occupare anche per mezzo delle sue imprese appaltatrici per tutti il tempo occorrente l'area necessaria all' esecuzione dei lavori;
- Le tubazioni, i cavi elettrici, le apparecchiature e le opere sussidiarie relative all'opera in argomento sono inamovibili, sono e rimarranno di proprietà del Beneficiario che pertanto avrà facoltà di rimuoverle;
- Il diritto del Beneficiario al libero accesso in ogni tempo alle proprie opere ed ai propri impianti con il personale ed i mezzi necessari per la sorveglianza, la manutenzione, l'esercizio, le eventuali riparazioni o sostituzioni ed i recuperi;
- Il divieto di compiere qualsiasi atto che costituisca intralcio ai lavori da eseguirsi o pericolo per l'impianto, ostacoli il libero passaggio, diminuisca o renda più scomodo l'uso e l'esercizio della servitù.

SIGLA	REV	DESCRIZIONE	Data	Pag.	TOT.
	01	PIANO PARTICELLARE	01/07/2020	19	23

Ing. Nicola Roselli
Via Dei Meli, 19
86039 Termoli (CB)

**Impianto fotovoltaico a terra del tipo a
inseguimento solare da ubicare nei
Comuni di Stornarella (FG) e Orta Nova
(FG)**

Ditta Proponente: LIMES 26 s.r.l.



Studio di Ingegneria

A.01.D PLANIMETRIE, SU BASE CATASTALE, RELATIVE AL CAMPO FOTOVOLTAICO E AI CAVIDOTTI IN MT E AT

Si riportano nel seguito le aree, su base catastale, inerente il campo fotovoltaico, il cavidotto in MT che collega il suddetto campo fotovoltaico alla stazione utente, meglio rappresentate, comunque, nelle tavole progettuali dedicate e allegate alla presente.



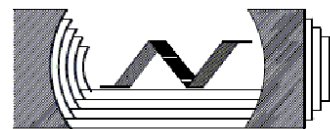
Planimetria generale su base catastale

SIGLA	REV	DESCRIZIONE	Data	Pag.	TOT.
	01	PIANO PARTICELLARE	01/07/2020	20	23

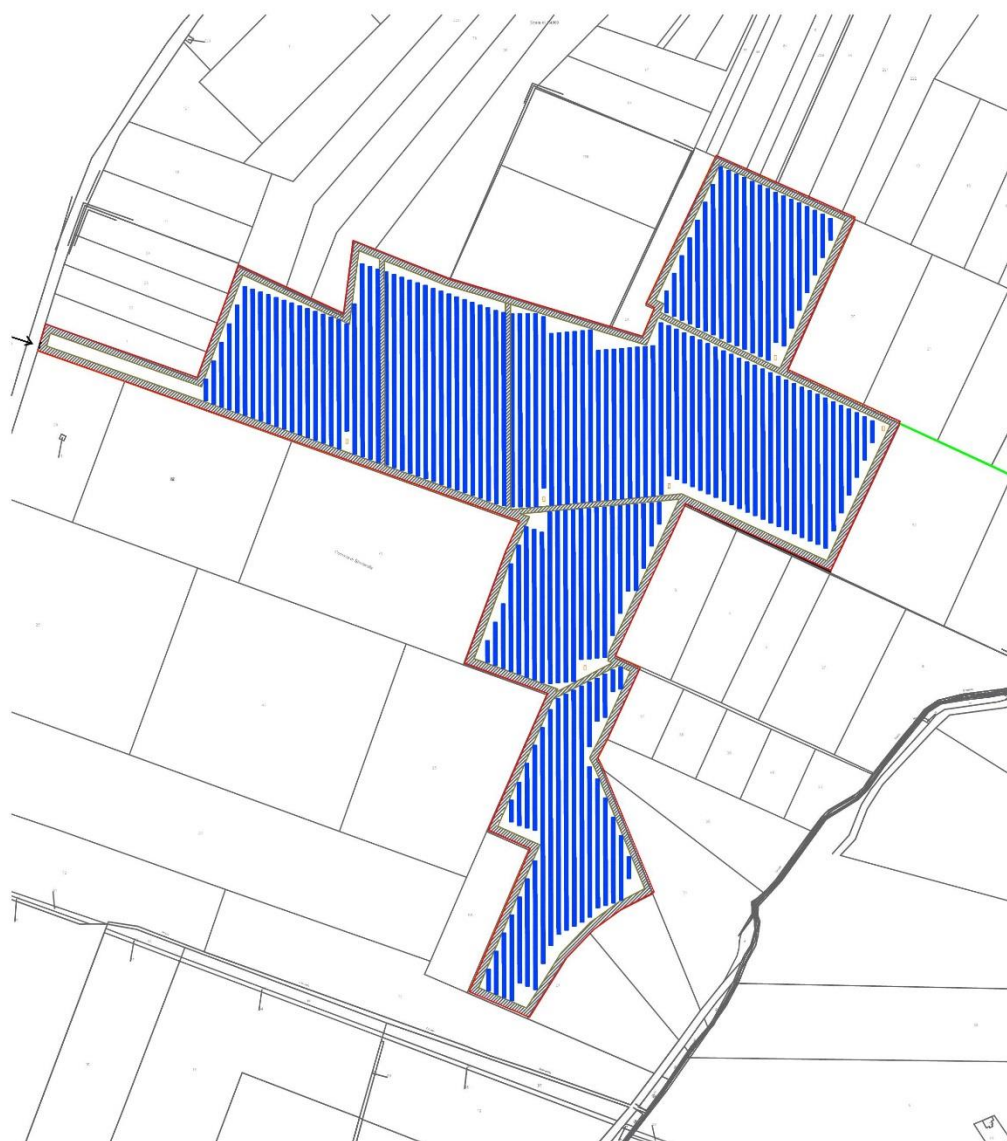
Ing. Nicola Roselli
Via Dei Meli, 19
86039 Termoli (CB)

**Impianto fotovoltaico a terra del tipo a
inseguimento solare da ubicare nei
Comuni di Stornarella (FG) e Orta Nova
(FG)**

Ditta Proponente: LIMES 26 s.r.l.



Studio di Ingegneria



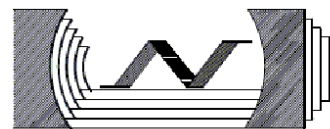
Planimetria campo fotovoltaico

SIGLA	REV	DESCRIZIONE	Data	Pag.	TOT.
	01	PIANO PARTICELLARE	01/07/2020	21	23

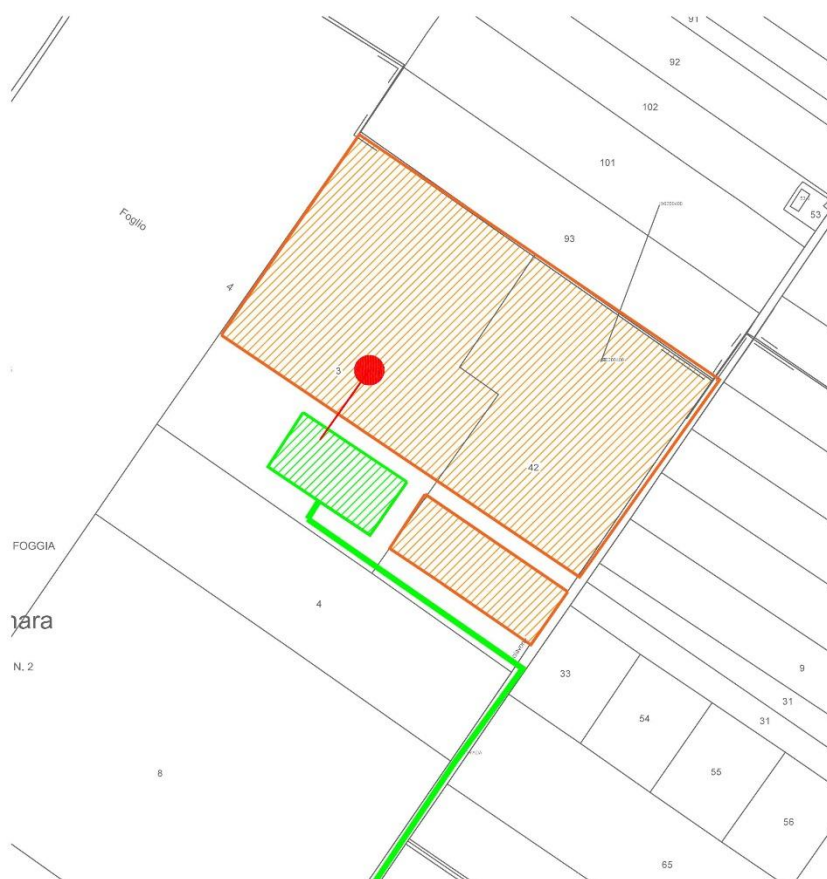
Ing. Nicola Roselli
Via Dei Meli, 19
86039 Termoli (CB)

**Impianto fotovoltaico a terra del tipo a
inseguimento solare da ubicare nei
Comuni di Stornarella (FG) e Orta Nova
(FG)**

Ditta Proponente: LIMES 26 s.r.l.




Studio di Ingegneria



Stazione utente in prossimità della futura sottostazione Terna

SIGLA	REV	DESCRIZIONE	Data	Pag.	TOT.
	01	PIANO PARTICELLARE	01/07/2020	22	23

<p>Ing. Nicola Roselli Via Dei Meli, 19 86039 Termoli (CB)</p>	<p>Impianto fotovoltaico a terra del tipo a inseguimento solare da ubicare nei Comuni di Stornarella (FG) e Orta Nova (FG)</p> <p>Ditta Proponente: LIMES 26 s.r.l.</p>	 <p>Studio di Ingegneria</p>
--	---	--

A.01.D.1 Planimetrie catastali dell'intervento, Calcolo delle indennità, estratti di mappa delle particelle interessate dal campo fotovoltaico e visure catastali

Si riportano, nel seguito, le planimetrie catastali dell'intervento, le tabelle relative al calcolo delle indennità di esproprio, di servitù coattiva permanente di elettrodotto interrato, estratti di mappa delle particelle interessate dal campo fotovoltaico e le visure catastali sia di proprietà dei concedenti e sia delle ditte interessate dall'esproprio / asservimento.

SIGLA	REV	DESCRIZIONE	Data	Pag.	TOT.
	01	PIANO PARTICELLARE	01/07/2020	23	23

Spett.le
Regione Puglia –
Area Politiche per lo Sviluppo, il Lavoro e l’Innovazione
– Servizio Energia, Reti e Infrastrutture Materiali per lo Sviluppo –
Ufficio Energia e Reti Energetiche
Corso Sonnino, 177
70100 Bari

ISTANZA DI AUTORIZZAZIONE UNICA EX ART. 12 D.LGS 387/2003, PER LA REALIZZAZIONE E L’ESERCIZIO DI UN IMPIANTO FOTOVOLTAICO A TERRA DELLA TIPOLOGIA A INSEGUIMENTO SOLARE MONOASSIALE DENOMINATO “FOTOVOLTAICO LIMES 26” E DELLE RELATIVE OPERE DI CONNESSIONE SITO NEI COMUNI DI STORNARELLA (FG) E ORTA NOVA (FG) DELLA POTENZA MASSIMA DI PICCO PARI A 24,029 MW E POTENZA IN A.C. DI 21,00 MW, CONNESSO ALLA RETE NAZIONALE MEDIANTE UN ELETTRDOTTO INTERRATO DELLA LUNGHEZZA DI 12,5 KM E CON OPERE DI CONNESSIONE SITE ANCHE NEL COMUNE DI STORNARA (FG)

La Società Limes 26 S.r.l. con sede legale in Milano (MI) Via Alessandro Manzoni N° 41, partita iva 10537760968, iscritta al Registro Imprese di Milano – REA MI – 2539419 (di seguito la “Società”), in persona del legale rappresentante Guido Armanini, nato a Bisuschio (VA) il 28/07/1951 e residente a Milano in Viale Zara 112 e domiciliato per la carica presso la sede della predetta Società

PREMESSO CHE

- a) la Società promuove e realizza iniziative e progetti industriali nel settore delle energie rinnovabili, con particolare riferimento all’energia solare;
- b) nell’ambito della predetta attività, la Società intende realizzare nel Comune di Stornarella (FG), un impianto fotovoltaico e relative opere connesse, di potenza massima di picco pari a 24,029 MWp e con potenza in A.C. di 21,00 MWp, (di seguito, l’“Impianto”), coinvolgendo anche il comune di Orta Nova (FG) per quanto riguarda una piccola porzione dell’impianto e il Comune di Stornara (FG) per ciò che riguarda le opere di connessione alla RTN, con collegamento dell’impianto alle opere di connessione attraverso un elettrodotto interrato della lunghezza di circa 12,50 km;

**TUTTO CIÒ PREMESSO,
CHIEDE**

la dichiarazione di pubblica utilità dell’Impianto e l’apposizione del vincolo preordinato all’esproprio e di apposizione di servitù coattiva permanente di elettrodotto interrato sui terreni identificati nel Piano Particellare d’Esproprio / Asservimento allegato alla presente ai sensi del DPR 327/2001 sui quali insisterà il predetto Impianto.

Si allega:

- Piano particellare di esproprio / asservimento
- Copia del documento d’identità del dichiarante

Milano, 20/04/2020

Il legale rappresentante
Guido Armanini

Firmato digitalmente da:GUIDO ARMANINI
Limite d'uso:Explicit Text: Questo certificato rispetta le raccomandazioni previste dalla
Determinazione Agid N. 121/2019. Explicit Text: Certificate issued through Sistema
Pubblico di Identità Digitale (SPID) digital identity, not usable to require other SPID digital identifi
Data:20/04/2020 15:41:12

Cognome **ARMANINI**
 Nome **GUIDO**
 nato il **28/07/1951**
 (atto n. **208** **2** **A**)
 a **Bisuschio**)
 Cittadinanza **ITALIANA**
 Residenza **MILANO**
 Via **LE GRAN SASSO N. 50**
 Stato civile.....
 Professione **AMMINISTRATORE**

CONNOTATI E CONTRASSEGNI SALIENTI

Statura **1,80**
 Capelli **BIANCHI**
 Occhi **CASTANI**
 Segni particolari.....

R 2



Firma del titolare *Guido Armanini*
Milano **27/02/2013**

Impronta del dito indice sinistro
 IL SINDACO **Nebuloni Alessandra**
Nebuloni Alessandra
 Euro 5,42



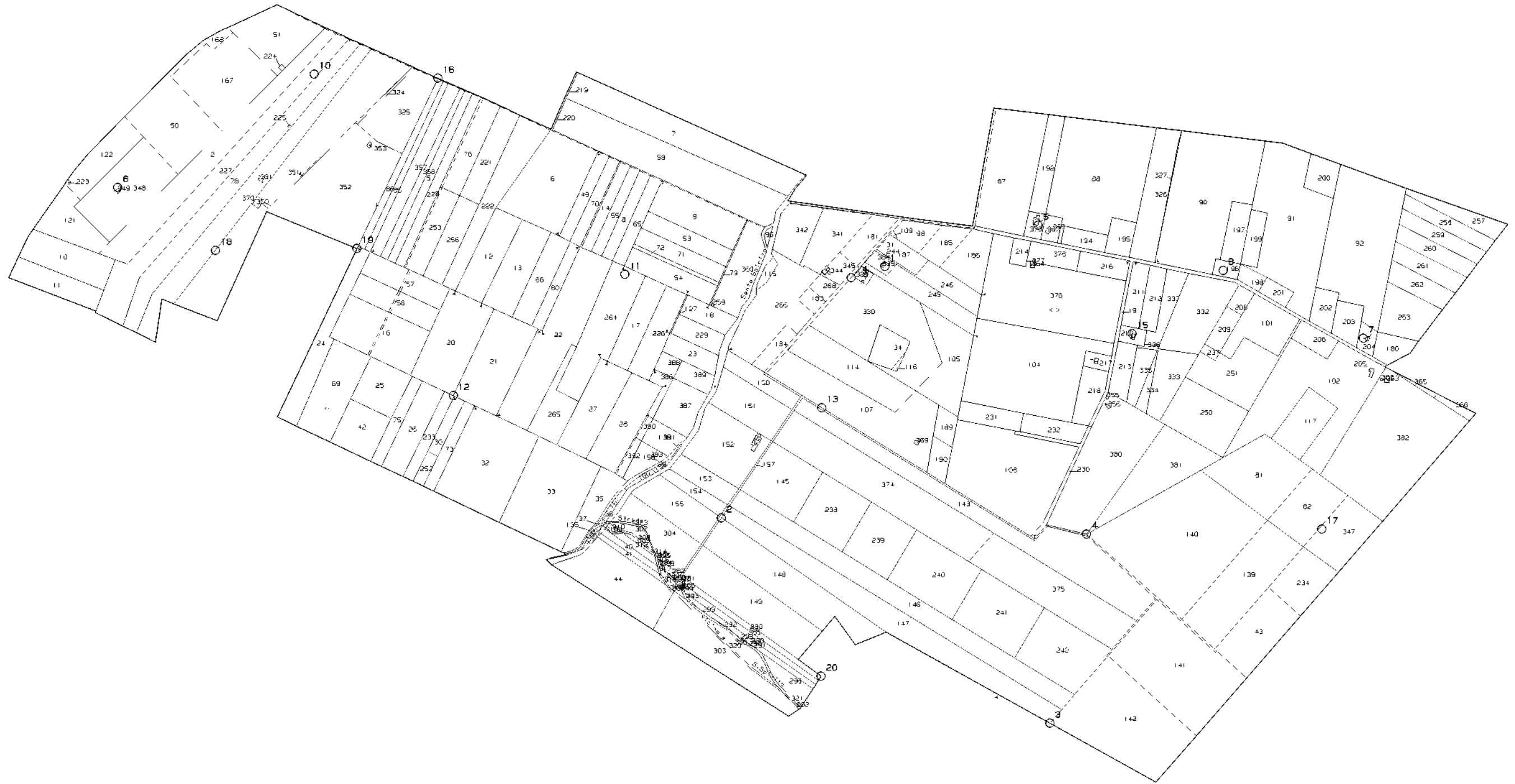
CALCOLO DEL VALORE D'INDENNITA' DI ESPROPRIO

N. d'ordine	ID Ditta catastale	DATI VISURA																	Superficie occupata (a) [mq]	VALORI UNITARI		Indennità di esproprio (a * b * q)	MAGGIORAZIONI			TOTALE INDENNITA' (€)
		INTESTAZIONI		PARTICELLE				Specificazione dei diritti		Superfici					Reddito / Rendita		Valore unitario Venale del terreno (b) [€/Ha]	Valore Agricolo Medio (c) [€/Ha]		Indennità aggiuntiva (coltivatore diretto, azienda agricola, fittaiolo, ecc.) (a * c * q) (€)	Maggiorazione per cessione volontaria (0,5 * Indennità di esproprio) (€)		Maggiorazione per cessione volontaria nel caso di coltivatore diretto (3 * Indennità di esproprio) (€)			
		Nominativo ditta catastale	Codice Fiscale / Partita Iva	Comune	Foglio	Particella	Subalterno	Porzione	Diritti	Quota (q)	Ha	are	ca	Qualità	Classe	Reddito Dominicale								Reddito Agrario		
1	1/A	CHIAROLANZA MICHELE FRANCESCO nato a ROCCHETTA SANT'ANTONIO (FG) il 05/05/1933	CHRMHL33E05H467B	Stornara	4	3	-	-	Proprietà	1 / 2	1	79	85	Frutt Irrig.	U	380,83	195,06	2826,00	€ 30.000,00	€ 19.500,00	€ 4.239,00	€ 2.755,35	€ 2.119,50	€ 12.717,00	€ 21.830,85	
2	2/A	VERARDO CARMELA nata a MORCONE (BN) il 22/04/1944	VRRMCL42D62F717F	Stornara	4	3	-	-	Proprietà	1 / 2	1	79	85	Frutt Irrig.	U	380,83	195,06	2826,00	€ 30.000,00	€ 19.500,00	€ 4.239,00	€ 2.755,35	€ 2.119,50	€ 12.717,00	€ 21.830,85	
3	3/B1	CHIAROLANZA MICHELE FRANCESCO nato a ROCCHETTA SANT'ANTONIO (FG) il 05/05/1933	CHRMHL33E05H467B	Stornara	4	42	-	AA	Proprietà	1 / 2	1	74	05	Seminativo	2	76,41	44,94	352,00	€ 30.000,00	€ 13.000,00	€ 528,00	€ 228,80	€ 264,00	€ 1.584,00	€ 2.604,80	
4	4/B2	CHIAROLANZA MICHELE FRANCESCO nato a ROCCHETTA SANT'ANTONIO (FG) il 05/05/1933	CHRMHL33E05H467B	Stornara	4	42	-	AB	Proprietà	1 / 2	0	49	05	Uliveto Vigneto	2	26,6	22,8	0,00	€ 30.000,00	€ 17.000,00	€ 0,00	€ 0,00	€ 0,00	€ 0,00	€ 0,00	
5	5/B1	VERARDO CARMELA nata a MORCONE (BN) il 22/04/1944	VRRMCL42D62F717F	Stornara	4	42	-	AA	Proprietà	1 / 2	1	74	05	Seminativo	2	76,41	44,94	352,00	€ 30.000,00	€ 13.000,00	€ 528,00	€ 228,80	€ 264,00	€ 1.584,00	€ 2.604,80	
6	6/B2	VERARDO CARMELA nata a MORCONE (BN) il 22/04/1944	VRRMCL42D62F717F	Stornara	4	42	-	AB	Proprietà	1 / 2	0	49	05	Uliveto Vigneto	2	26,6	22,8	0,00	€ 30.000,00	€ 17.000,00	€ 0,00	€ 0,00	€ 0,00	€ 0,00	€ 0,00	
																				SOMMA INDENNITA' TOTALE MASSIMA			€ 48.871,30			

CALCOLO DEL VALORE D'INDENNITA' DI SERVITU' PERMANENTE DI ELETTRODOTTO INTERRATO

N. d'ordine	ID Ditta catastale	DATI VISURA																VALORI		
		INTESTAZIONI		PARTICELLE				Specificazione dei diritti		Superfici				Reddito / Rendita		Superficie occupata (a) [mq]	Valore unitario Venale del terreno (b) [€/Ha]	Indennità di servitù di elettrodotto interrato (a * b * q * 1/2) [€]		
		Nominativo ditta catastale	Codice Fiscale / Partita Iva	Comune	Foglio	Particella	Subalterno	Porzione	Diritti	Quota (q)	Ha	are	ca	Qualità	Classe				Reddito Dominicale	Reddito Agrario
1	1/A	IORIO LORENZO nato a ROMA (RM) il 19/09/1964	RIOLNZ64P19H501R	Orta Nova	62	32	-	-	Proprietà	1 / 4	3	79	60	Seminativo	3	€ 127,43	€ 98,02	668,00	€ 30.000,00	€ 250,50
2	2/A	IORIO MARIA LUISA nata a FOGGIA (FG) il 22/01/1977	RIOMLS77A62D643W	Orta Nova	62	32	-	-	Proprietà	1 / 4	3	79	60	Seminativo	3	€ 127,43	€ 98,02	668,00	€ 30.000,00	€ 250,50
3	3/A	IORIO PAOLA nata a ROMA (RM) il 15/12/1960	RIOPLA60T55H501J	Orta Nova	62	32	-	-	Proprietà	1 / 4	3	79	60	Seminativo	3	€ 127,43	€ 98,02	668,00	€ 30.000,00	€ 250,50
4	4/A	IORIO TOMMASO nato a ROMA (RM) il 27/10/1959	RIOTMS59R27H501V	Orta Nova	62	32	-	-	Proprietà	1 / 4	3	79	60	Seminativo	3	€ 127,43	€ 98,02	668,00	€ 30.000,00	€ 250,50
5	5	IORIO Francesco nato a ORTA NOVA il 16/11/1931	RIOFNC31S16G131V	Orta Nova	62	33	-	-	Proprietà	1000/1000	3	63	20	Seminativo	3	€ 121,93	€ 93,79	648,00	€ 30.000,00	€ 972,00
6	6	IORIO Francesco nato a ORTA NOVA il 16/11/1931	RIOFNC31S16G131V	Orta Nova	62	35	-	-	Proprietà	1000/1000	1	05	50	Seminativo	3	€ 35,42	€ 37,24	720,00	€ 30.000,00	€ 1.080,00
7	7	NOVELLI FRANCESCO nato a ORTA NOVA (FG) il 28/02/1940	NVLFNC40B28G131H	Orta Nova	62	36	-	-	Proprietà	1000/1000	0	01	32	Seminativo	3	€ 0,44	€ 0,34	36,00	€ 30.000,00	€ 54,00
8	8	NOVELLI FRANCESCO nato a ORTA NOVA (FG) il 28/02/1940	NVLFNC40B28G131H	Orta Nova	62	131	-	-	Proprietà	1000/1000	0	00	10	Seminativo	4	€ 0,02	€ 0,02	20,00	€ 30.000,00	€ 30,00
9	9/A	LAFENZA LEONARDO nato a CERIGNOLA (FG) il 21/01/1972	LFNLRD72A21C514U	Orta Nova	62	308	-	-	Proprietà	1 / 2	0	03	55	Seminativo	4	€ 0,73	€ 0,83	368,00	€ 30.000,00	€ 276,00
10	10/A	LAFENZA SAVINO nato a CERIGNOLA (FG) il 04/02/1970	LFNSVN70B04C514R	Orta Nova	62	308	-	-	Proprietà	1 / 2	0	03	55	Seminativo	4	€ 0,73	€ 0,83	368,00	€ 30.000,00	€ 276,00
11	11/A	LAFENZA LEONARDO nato a CERIGNOLA (FG) il 21/01/1972	LFNLRD72A21C514U	Orta Nova	62	305	-	-	Proprietà	1 / 2	0	00	60	Seminativo	3	€ 0,20	€ 0,15	70,00	€ 30.000,00	€ 52,50
12	12/A	LAFENZA SAVINO nato a CERIGNOLA (FG) il 04/02/1970	LFNSVN70B04C514R	Orta Nova	62	305	-	-	Proprietà	1 / 2	0	00	60	Seminativo	3	€ 0,20	€ 0,15	70,00	€ 30.000,00	€ 52,50
13	13	COSTA MARIA VINCENZA, MARIATA INTENZA nata a STORNARELLA (FG) il 05/08/1949	CSTMVN49M45I963L	Orta Nova	62	283	-	-	Proprietà	1000/1000	0	00	99	Seminativo	3	€ 0,33	€ 0,26	96,00	€ 30.000,00	€ 144,00
14	14	COSTA MARIA VINCENZA, MARIATA INTENZA nata a STORNARELLA (FG) il 05/08/1949	CSTMVN49M45I963L	Orta Nova	62	282	-	-	Proprietà	1000/1000	0	07	13	Seminativo	3	€ 2,39	€ 1,84	204,00	€ 30.000,00	€ 306,00
15	15/A1	ALBANESE Raffaele Lucio nato a STORNARA il 13/12/1960	LBNRFL60T13I962N	Orta Nova	62	157	-	AA	Proprietà	3/52	0	17	20	Seminativo irriguo	U	€ 11,10	€ 5,77	0,00	€ 30.000,00	€ 0,00
16	15/B1	ALBANESE Raffaele Lucio nato a STORNARA il 13/12/1960	LBNRFL60T13I962N	Orta Nova	62	157	-	AB	Proprietà	3/52	0	47	70	Seminativo	3	€ 16,01	€ 12,32	2448,00	€ 30.000,00	€ 211,85
17	17/A2	CUSTODE Domenico nato a ORTA NOVA il 15/03/1931	CSTDNC31C15G131U	Orta Nova	62	157	-	AA	Proprietà	18/52	0	17	20	Seminativo irriguo	U	€ 11,10	€ 5,77	0,00	€ 30.000,00	€ 0,00
18	18/B2	CUSTODE Domenico nato a ORTA NOVA il 15/03/1931	CSTDNC31C15G131U	Orta Nova	62	157	-	AB	Proprietà	18/52	0	47	70	Seminativo	3	€ 16,01	€ 12,32	2448,00	€ 30.000,00	€ 1.271,08
19	19/A3	D'ALESSANDRO Antonio nato a STORNARA il 22/01/1967	DLSNTN67A22I962K	Orta Nova	62	157	-	AA	Proprietà	10/52	0	17	20	Seminativo irriguo	U	€ 11,10	€ 5,77	0,00	€ 30.000,00	€ 0,00
20	20/B3	D'ALESSANDRO Antonio nato a STORNARA il 22/01/1967	DLSNTN67A22I962K	Orta Nova	62	157	-	AB	Proprietà	10/52	0	47	70	Seminativo	3	€ 16,01	€ 12,32	2448,00	€ 30.000,00	€ 706,15
21	21/A4	D'ALESSANDRO Giuseppe nato a STORNARA il 09/10/1933	DLSGPP33R09I962D	Orta Nova	62	157	-	AA	Proprietà	3/52	0	17	20	Seminativo irriguo	U	€ 11,10	€ 5,77	0,00	€ 30.000,00	€ 0,00
22	22/B4	D'ALESSANDRO Giuseppe nato a STORNARA il 09/10/1933	DLSGPP33R09I962D	Orta Nova	62	157	-	AB	Proprietà	3/52	0	47	70	Seminativo	3	€ 16,01	€ 12,32	2448,00	€ 30.000,00	€ 211,85
23	23/A5	D'ALESSANDRO Rocco nato a STORNARA il 25/12/1924	DLSRCC24T25I962C	Orta Nova	62	157	-	AA	Proprietà	3/52	0	17	20	Seminativo irriguo	U	€ 11,10	€ 5,77	0,00	€ 30.000,00	€ 0,00
24	24/B5	D'ALESSANDRO Rocco nato a STORNARA il 25/12/1924	DLSRCC24T25I962C	Orta Nova	62	157	-	AB	Proprietà	3/52	0	47	70	Seminativo	3	€ 16,01	€ 12,32	2448,00	€ 30.000,00	€ 211,85
25	25/A6	STAFFIERO Irma nata a MONTAGUTO il 07/04/1930	STFRMI30D47F397E	Orta Nova	62	157	-	AA	Proprietà	6/52	0	17	20	Seminativo irriguo	U	€ 11,10	€ 5,77	0,00	€ 30.000,00	€ 0,00
26	26/B6	STAFFIERO Irma nata a MONTAGUTO il 07/04/1930	STFRMI30D47F397E	Orta Nova	62	157	-	AB	Proprietà	6/52	0	47	70	Seminativo	3	€ 16,01	€ 12,32	2448,00	€ 30.000,00	€ 423,69
27	27/A7	STANCO Donato nato a STORNARA il 14/09/1923	STNDNT23P14I962Y	Orta Nova	62	157	-	AA	Proprietà	3/52	0	17	20	Seminativo irriguo	U	€ 11,10	€ 5,77	0,00	€ 30.000,00	€ 0,00
28	28/B7	STANCO Donato nato a STORNARA il 14/09/1923	STNDNT23P14I962Y	Orta Nova	62	157	-	AB	Proprietà	3/52	0	47	70	Seminativo	3	€ 16,01	€ 12,32	2448,00	€ 30.000,00	€ 211,85
29	29/A8	VERARDO Filomena nata a ORTA NOVA il 03/08/1962	VRRFMN62M43G131W	Orta Nova	62	157	-	AA	Proprietà	6/52	0	17	20	Seminativo irriguo	U	€ 11,10	€ 5,77	0,00	€ 30.000,00	€ 0,00
30	30/B8	VERARDO Filomena nata a ORTA NOVA il 03/08/1962	VRRFMN62M43G131W	Orta Nova	62	157	-	AB	Proprietà	6/52	0	47	70	Seminativo	3	€ 16,01	€ 12,32	2448,00	€ 30.000,00	€ 423,69
31	31	SOCIETA' AGRICOLA F.LLI ANTONIO E FRANCESCO D'ALESSANDRO con sede in STORNARA (FG)	04050280710	Orta Nova	62	87	-	-	Proprietà	1/1	3	47	00	Seminativo	3	€ 116,49	€ 89,61	3772,00	€ 30.000,00	€ 5.658,00
32	32/A	DIMALIO ANTONIO nato a SAN GIOVANNI ROTONDO (FG) il 14/11/1989	DMLNTN89S14H926C	Stornara	6	490	-	AA	Proprietà per CON PATTO DI RISERVATO DOMINIO A FAVORE ISMEA	1/1	20	02	28	Seminativo irriguo	U	€ 1.240,91	€ 672,16	3560,00	€ 30.000,00	€ 5.340,00
33	33/B	DIMALIO ANTONIO nato a SAN GIOVANNI ROTONDO (FG) il 14/11/1989	DMLNTN89S14H926C	Stornara	6	490	-	AB	Proprietà per CON PATTO DI RISERVATO DOMINIO A FAVORE ISMEA	1/1	2	14	43	Orto irriguo	U	€ 454,05	€ 232,56	0,00	€ 30.000,00	€ 0,00
34	34	CARROZZI ANNA CLARA nata a Stornara (FG) il 08/11/1960	CRRNCL60S48I962T	Stornara	6	507	-	-	Proprietà	1/1	6	82	74	Seminativo	1	€ 370,24	€ 193,93	640,00	€ 30.000,00	€ 960,00
35	35	CARROZZI ANNA CLARA nata a Stornara (FG) il 08/11/1960	CRRNCL60S48I962T	Orta Nova	38	70	-	-	Proprietà	1/1	0	04	70	Seminativo	2	€ 2,18	€ 1,46	44,00	€ 30.000,00	€ 66,00
																SOMMA INDENNITA' TOTALE		€ 19.941,00		





N=-4700

E=3500

19-Dic-2018 11.40:12
Prot. n. T106170/2018

Scala originale: 1:4000
Dimensione cornice: 3680 000 x 2760 000 metri

Comune: ORTA NOVA
Foglio: 62

Visura per soggetto

Situazione degli atti informatizzati al 19/07/2018

Data: 19/07/2018 - Ora: 10.07.55
Visura n.: T55197 Pag.: 6

Segue

7	62	56	AA	SEMINAT IVO	3	1	12	03		Euro 37,61	Euro 28,93	Tabella di variazione del 14/12/2007 protocollo n. FG0469725 in atti dal 14/12/2007 TRASMISSIONE DATI AGEA AI SENSI DEL DL. 3.10.2006 N.262 (n. 117727.1/2007)	Annotazione
8	62	57	AA	SEMINAT IVO	3	1	08	90		Euro 36,56	Euro 28,12	Tabella di variazione del 14/12/2007 protocollo n. FG0469726 in atti dal 14/12/2007 TRASMISSIONE DATI AGEA AI SENSI DEL DL. 3.10.2006 N.262 (n. 117728.1/2007)	Annotazione
			AB	ULIVETO	2		04	27		Euro 1,98	Euro 1,21		
			AB	ULIVETO	2		07	40		Euro 3,44	Euro 2,10		
9	62	58	-	SEMIN IRRIG	U	4	85	13		Euro 313,19	Euro 162,86	Tabella di variazione del 15/12/2011 protocollo n. FG0375739 in atti dal 15/12/2011 TRASMISSIONE DATI AGEA AI SENSI DEL DL. 3.10.2006 N.262 (n. 32455.1/2011)	Annotazione
10	62	69	-	SEMIN IRRIG	U	2	04	04		Euro 131,72	Euro 68,50	Variazione del 16/06/2014 protocollo n. FG0323239 in atti dal 10/12/2014 TRASMISSIONE DATI AGEA AI SENSI DEL DL. 3.10.2006 N. 262 (n. 17241.1/2014)	Annotazione
11	62	75	-	SEMIN IRRIG	U		61	72		Euro 39,84	Euro 20,72	Tabella di variazione del 15/12/2011 protocollo n. FG0375740 in atti dal 15/12/2011 TRASMISSIONE DATI AGEA AI SENSI DEL DL. 3.10.2006 N.262 (n. 32456.1/2011)	Annotazione

Immobile 1: Annotazione: di stadio: variazione colturale eseguita ai sensi del dl 3.10.2006 n. 262, convertito con modificazioni nella legge 24.11.2006 n. 286 e successive modificazioni (anno 2016) - eseguita a seguito di dichiarazione resa il 31/05/2016 all'organismo pagatore agea con la domanda agea. adu.2016.0788756 (scheda validazione/fascicolo prot. n. agea. caa2660.2016.0003840) - classamento per parificazione con la qualita' 36 - uliveto, classe 01

Immobile 2: Annotazione: di stadio: variazione colturale eseguita ai sensi del dl 3.10.2006 n. 262, convertito con modificazioni nella legge 24.11.2006 n. 286 e successive modificazioni (anno 2017) - eseguita a seguito di dichiarazione resa il 13/06/2017 all'organismo pagatore agea con la domanda agea. adu.2017.0394790 (scheda validazione/fascicolo prot. n. agea. caa2660.2017.0005427)

Immobile 3: Annotazione: variazione colturale eseguita ai sensi del dl 3.10.2006 n. 262, convertito con modificazioni nella legge 24.11.2006 n. 286 (anno 2007) - qualita' dichiarata o parificata a coltura presente nel quadro tariffario del comune

Visura per soggetto

Situazione degli atti informatizzati al 19/07/2018

Data: 19/07/2018 - Ora: 10.07.55
Visura n.: T55197 Pag: 7

Segue

- Immobile 4: Annotazione:** di stadio: variazione colturale eseguita ai sensi del dl 3.10.2006 n. 262, convertito con modificazioni nella legge 24.11.2006 n. 286 e successive modificazioni (anno 2011) - classamento per parificazione con la qualità` 36 - uliveto , classe 01
- Immobile 5: Annotazione:** di stadio: variazione colturale eseguita ai sensi del dl 3.10.2006 n. 262, convertito con modificazioni nella legge 24.11.2006 n. 286 e successive modificazioni (anno 2011) - classamento per parificazione con la qualità` 36 - uliveto , classe 01
- Immobile 6: Annotazione:** di stadio: variazione colturale eseguita ai sensi del dl 3.10.2006 n. 262, convertito con modificazioni nella legge 24.11.2006 n. 286 e successive modificazioni (anno 2011) - classamento per parificazione con la qualità` 36 - uliveto , classe 01
- Immobile 7: Annotazione:** variazione colturale eseguita ai sensi del dl 3.10.2006 n. 262, convertito con modificazioni nella legge 24.11.2006 n. 286 (anno 2007) - qualità` dichiarata o parificata a coltura presente nel quadro tariffario del comune
- Immobile 8: Annotazione:** variazione colturale eseguita ai sensi del dl 3.10.2006 n. 262, convertito con modificazioni nella legge 24.11.2006 n. 286 (anno 2007) - qualità` dichiarata o parificata a coltura presente nel quadro tariffario del comune
- Immobile 9: Annotazione:** di stadio: variazione colturale eseguita ai sensi del dl 3.10.2006 n. 262, convertito con modificazioni nella legge 24.11.2006 n. 286 e successive modificazioni (anno 2011) - classamento per parificazione con la qualità` 36 - uliveto , classe 01
- Immobile 10: Annotazione:** di stadio: variazione colturale eseguita ai sensi del dl 3.10.2006 n. 262, convertito con modificazioni nella legge 24.11.2006 n. 286 e successive modificazioni (anno 2014) - eseguita a seguito di dichiarazione resa il 16/06/2014 all'organismo pagatore agea con la domanda agea. adu.2014.0830933 (scheda validazione/fascicolo prot. n. agea. caa2660.2014.0006459) - classamento per parificazione con la qualità` 36 - uliveto, classe 01; di immobile: particella interessata da immobile urbano non ancora regolarizzato ai sensi del dl 78/2010 - al momento della presentazione del tm dovrà` assumere l'identificativo già` utilizzato al cen
- Immobile 11: Annotazione:** di stadio: variazione colturale eseguita ai sensi del dl 3.10.2006 n. 262, convertito con modificazioni nella legge 24.11.2006 n. 286 e successive modificazioni (anno 2011) - classamento per parificazione con la qualità` 36 - uliveto , classe 01
- Totale: Superficie 20.17.49 Redditi: Dominicale Euro 1.161,62 Agrario Euro 641,85**

Intestazione degli immobili indicati al n. 5

N.	DATI ANAGRAFICI	CODICE FISCALE	DIRITTI E ONERI REALI
1	LASORSA Vittoria nata a TRIGGIANO il 05/10/1973	LSRVTR73R45L425G*	(1) Proprietà per 3/4 bene personale
2	LASORSA Vittoria nata a TRIGGIANO il 05/10/1973	LSRVTR73R45L425G*	(1) Proprietà per 1/4
DATI DERIVANTI DA ISTRUMENTO (ATTO PUBBLICO) del 06/07/2006 Nota presentata con Modello Unico in atti dal 03/08/2006 Repertorio n.: 202453 Rogante: FRATTAROLO VINCENZO Sede: FOGGIA Registrazione: Sede: DONAZIONE ACCETTATA (n. 12881.1/2006)			

Visura per soggetto

Situazione degli atti informatizzati al 19/07/2018

65113 **Santhel** Comune di ORTA NOVA (Codice G131) - Catasto dei Terreni

Data: 19/07/2018 - Ora: 10.07.55

Segue

Visura n.: T55197 Pag.: 8

N.	DATI IDENTIFICATIVI			DATI DI CLASSAMENTO				ALTRE INFORMAZIONI			
	Foglio	Particella	Sub	Porz	Qualità Classe	Superficie(m²)	Deduc.	Reddito	Dati derivanti da	Dati ulteriori	
1	53	689		-	SEMIN IRRIG	U	4	13	30		
						ha arc ca		Dominicale Euro 266,81	Agrario Euro 138,74	Variazione del 31/05/2016 protocollo n. FG0247237 in atti dal 16/12/2016 TRASMISSIONE DATI AGEA AI SENSI DEL DL. 3.10.2006 N. 262 (n. 12479.1/2016)	Annotazione

Immobile 1: Annotazione:

di stadio: variazione culturale eseguita ai sensi del dl 3.10.2006 n. 262, convertito con modificazioni nella legge 24.11.2006 n. 286 e successive modificazioni (anno 2016) - eseguita a seguito di dichiarazione resa il 31/05/2016 all'organismo pagatore agea con la domanda agea. adu.2016.0788756 (scheda validazione/fascicolo prot. n. agea. caa2660.2016.0003840) - classamento per particella con la qualita' 36 - uliveto, classe 01

Intestazione degli immobili indicati al n. 6

N.	DATI ANAGRAFICI		CODICE FISCALE		DIRITTI E ONERI REALI	
	L.ASORSA Vittoria nata a TRIGGIANO il 05/10/1973	L.ASORSA Vittoria nata a TRIGGIANO il 05/10/1973	LSRV/TR73R45L425G*	LSRV/TR73R45L425G*	(1) Proprietà per 3/4 bene personale	(1) Proprietà per 1/4
1	L.ASORSA Vittoria nata a TRIGGIANO il 05/10/1973	L.ASORSA Vittoria nata a TRIGGIANO il 05/10/1973	LSRV/TR73R45L425G*	LSRV/TR73R45L425G*	(1) Proprietà per 3/4 bene personale	(1) Proprietà per 1/4
2	L.ASORSA Vittoria nata a TRIGGIANO il 05/10/1973	L.ASORSA Vittoria nata a TRIGGIANO il 05/10/1973	LSRV/TR73R45L425G*	LSRV/TR73R45L425G*	(1) Proprietà per 3/4 bene personale	(1) Proprietà per 1/4

Visura per soggetto

Situazione degli atti informatizzati al 19/07/2018

Data: 19/07/2018 - Ora: 10.07.55
Visura n.: T55197 Pag: 9

Segue

N.	DATI IDENTIFICATIVI			DATI DI CLASSAMENTO				ALTRE INFORMAZIONI			
	Foglio	Particella	Sub	Porz	Qualità Classe	Superficie(m²) ha arc ca	Deduz.	Reddito	Dati derivanti da	Dati ulteriori	
1	62	351		AA	SEMIN IRRIG	5 42 60		Dominicale Euro 350,29	Agrario Euro 182,15	Variazione del 31/05/2016 protocollo n. PC0247258 in atti dal 16/12/2016 TRASMISSIONE DATI AGEA AI SENSI DEL DL 3.10.2006 N. 262 (n. 12500.1/2016)	Annotazione
				AB	ULIVETO	2 07 55		Euro 3,51	Euro 2,14		

Immobile 1: Annotazione: di stadio: variazione colturale eseguita ai sensi del dl 3.10.2006 n. 262, convertito con modificazioni nella legge 24.11.2006 n. 286 e successive modificazioni (anno 2016) - eseguita a seguito di dichiarazione resa il 31/05/2016 all'organismo pagatore agea con la domanda agea. adu.2016.0788753 (scheda validazione/fascicolo prot. n. agea. caa2660.2016.0003826) - porzione aa: classamento per parificazione con la qualita` 36 - uliveto, classe 01

Intestazione degli immobili indicati al n. 7

N.	DATI ANAGRAFICI		CODICE FISCALE		DIRITTI E ONERI REALI	
	LASORSA Vittoria nata a TRIGGIANO il 05/10/1973	LASORSA Vittoria nata a TRIGGIANO il 05/10/1973	L.SRV/TR73R45L425G*	L.SRV/TR73R45L425G*	(1) Proprietà per 3/4 bene personale	(1) Proprietà per 1/4
1	LASORSA Vittoria nata a TRIGGIANO il 05/10/1973	LASORSA Vittoria nata a TRIGGIANO il 05/10/1973	L.SRV/TR73R45L425G*	L.SRV/TR73R45L425G*	(1) Proprietà per 3/4 bene personale	(1) Proprietà per 1/4
2	LASORSA Vittoria nata a TRIGGIANO il 05/10/1973	LASORSA Vittoria nata a TRIGGIANO il 05/10/1973	L.SRV/TR73R45L425G*	L.SRV/TR73R45L425G*	(1) Proprietà per 3/4 bene personale	(1) Proprietà per 1/4

Visura per soggetto

Situazione degli atti informatizzati al 19/07/2018

857110105161 del Comune di ORTA NOVA(Codice G131) - Catasto dei Terreni

Data: 19/07/2018 - Ora: 10.07.55
Visura n.: T55197 Pag.: 10

Segue

N.	DATI IDENTIFICATIVI			DATI DI CLASSAMENTO				ALTRE INFORMAZIONI			
	Foglio	Particella	Sub	Porz	Qualità Classe	Superficie(m²)	Deduc.	Reddito	Dati derivanti da	Dati ulteriori	
1	62	233		-	SEMIN IRRIG U	ha arc ca 61 72		Dominicale Euro 39,84	Agrario Euro 20,72	Variazione del 16/06/2014 protocollo n. FG0323244 in atti dal 10/12/2014 TRASMISSIONE DATI AGEA AI SENSI DEL DL. 3.10.2006 N. 262 (n. 17246.1/2014)	Riserve Annotazione

Immobile 1: Riserve:

1 Atti passaggi intermedi non esistenti

Annotazione:

di stadio: variazione colturale eseguita ai sensi del dl 3.10.2006 n. 262, convertito con modificazioni nella legge 24.11.2006 n. 286 e successive modificazioni (anno 2014) - eseguita a seguito di dichiarazione resa il 16/06/2014 all'organismo pagatore agea con la domanda agea. adu.2014.0830933 (scheda validazione/fascicolo prot. n. agea. caa2660.2014.0006459) - classamento per parificazione con la qualità 36 - uliveto, classe 01

Intestazione degli immobili indicati al n. 8

N.	DATI ANAGRAFICI		CODICE FISCALE		DIRITTI E ONERI REALI	
1	LASORSA	Vittoria nata a TRIGGIANO il 05/10/1973	LSRV	TR73R45LA25G*	(1) Proprietà per 1000/1000	
DATI DERIVANTI DA		ISTRUMENTO (ATTO PUBBLICO) del 31/05/1995 Voltura in atti dal 07/05/1999 Repertorio n.: 12217 Rogante: SANNONER R. Sede: ORTA NOVA Registrazione: UR Sede: CERIGNOLA n: 496 del 19/06/1995 (n. 4428.2/1995)				

Visura per soggetto

Situazione degli atti informatizzati al 19/07/2018

Data: 19/07/2018 - Ora: 10.07.55
Visura n.: T55197 Pag.: 12

Segue

N.	DATI IDENTIFICATIVI				DATI DI CLASSAMENTO				ALTRE INFORMAZIONI		
	Foglio	Particella	Sub	Porz	Qualità Classe	Superficie(m ²) ha arc ca	Deduz.	Reddito	Dati derivanti da	Dati ulteriori	
1	62	30		-	SEMIN IRRIG	38 28		Dominicale Euro 24,71	Agrario Euro 12,85	Variazione del 16/06/2014 protocollo n. FG033238 in atti dal 10/12/2014 TRASMISSIONE DATI AGEA AI SENSI DEL DL. 3.10.2006 N. 262 (n. 17240.1/2014)	Annotazione
2	62	252		-	SEMIN IRRIG	22 68		Euro 14,64	Euro 7,61	Variazione del 16/06/2014 protocollo n. FG033246 in atti dal 10/12/2014 TRASMISSIONE DATI AGEA AI SENSI DEL DL. 3.10.2006 N. 262 (n. 17248.1/2014)	Annotazione

Immobile 1: Annotazione: di stadio: variazione culturale eseguita ai sensi del dl 3.10.2006 n. 262, convertito con modificazioni nella legge 24.11.2006 n. 286 e successive modificazioni (anno 2014) - eseguita a seguito di dichiarazione resa il 16/06/2014 all'organismo pagatore agea con la domanda agea. adu.2014.0830933 (scheda validazione/fascicolo prot. n. agea. caa2660.2014.0006459) - classamento per parificazione con la qualità 36 - uliveto, classe 01; di immobile: diviso nei nn. 30 e 252 - variazione culturale ex d. l. n. 262/06 - qualità dichiarata o parificata a coltura presente nel quadro tariffario

Immobile 2: Annotazione: di stadio: variazione culturale eseguita ai sensi del dl 3.10.2006 n. 262, convertito con modificazioni nella legge 24.11.2006 n. 286 e successive modificazioni (anno 2014) - eseguita a seguito di dichiarazione resa il 16/06/2014 all'organismo pagatore agea con la domanda agea. adu.2014.0830933 (scheda validazione/fascicolo prot. n. agea. caa2660.2014.0006459) - classamento per parificazione con la qualità 36 - uliveto, classe 01; di immobile: deriva dal n.30 - variazione culturale eseguita ai sensi del dl 3.10.2006 n. 262, convertito con modificazioni nella legge 24.11.2006 n. 286 e successive modificazioni (anno 2008) - qualità dichiarata o parificata a coltura presente nel quadro tariffario del comune

Totale: Superficie 60,96 Redditi: Dominicale Euro 39,35 Agrario Euro 20,46

Visura per soggetto

Situazione degli atti informatizzati al 19/07/2018

Data: 19/07/2018 - Ora: 10.07.55
Visura n.: T55197 Pag.: 14

Segue

N.	DATI IDENTIFICATIVI			DATI DI CLASSAMENTO			ALTRE INFORMAZIONI			
	Foglio	Particella	Sub	Porz	Qualità Classe	Superficie(m ²) ha are ca	Deduz.	Reddito	Dati derivanti da	Dati ulteriori
1	4	107	-	-	SEMIN IRRIG	16 86 63		Dominicale Euro 1,045,29 Agrario Euro 566,20	Tabella di variazione del 16/12/2011 protocollo n. FG0390468 in atti dal 16/12/2011 TRASMISSIONE DATI AGEA AI SENSI DEL DL. 3.10.2006 N.262 (n. 45723./I/2011)	Annotazione

Immobile 1: Annotazione: di stadio: variazione colturale eseguita ai sensi del dl 3.10.2006 n. 262, convertito con modificazioni nella legge 24.11.2006 n. 286 e successive modificazioni (anno 2011) - classamento per partecipazione con la qualità` 36 - uliveto , classe unica

Intestazione degli immobili indicati al n. 12

N.	DATI ANAGRAFICI			CODICE FISCALE	DIRITTI E ONERI REALI
	DATA DI RIVANTIDA	ISTRUMENTO (ATTO PUBBLICO) del 18/12/2009 Nota presentata con Modello Unico in atti dal 11/01/2010 Repertorio n.: 209973 Rogante: FRATTAROLO VINCENZO Sede: FOGGIA Registrazione: Sede: COMPRAVENDITA (n. 292.1/2010)	LSRVTR73R45L425G*		
1	LASORSA	Vittoria	nata a TRIGGIANO il 05/10/1973	LSRVTR73R45L425G*	(1) Proprietà per 1/1 bene personale

13. Immobili siti nel Comune di STORNARELLA(Codice 1963) - Catasto dei Terreni

N.	DATI IDENTIFICATIVI			DATI DI CLASSAMENTO			ALTRE INFORMAZIONI			
	Foglio	Particella	Sub	Porz	Qualità Classe	Superficie(m ²) ha are ca	Deduz.	Reddito	Dati derivanti da	Dati ulteriori
1	4	108	-	-	SEMIN IRRIG	2 58 65		Dominicale Euro 160,30 Agrario Euro 86,83	Tabella di variazione del 16/12/2011 protocollo n. FG0390469 in atti dal 16/12/2011 TRASMISSIONE DATI AGEA AI SENSI DEL DL. 3.10.2006 N.262 (n. 45724./I/2011)	Annotazione

Visura per soggetto

Situazione degli atti informatizzati al 19/07/2018

Data: 19/07/2018 - Ora: 10.07.54
Visura n.: T55197 Pag: 5

Segue

N.	DATI IDENTIFICATIVI				DATI DI CLASSAMENTO				ALTRE INFORMAZIONI		
	Foglio	Particella	Sub	Perz	Qualità Classe	Superficie(m ²) ha are ca	Deduz.	Redditore	Dati derivanti da	Dati ulteriori	
1	53	87	-	-	SEMIN IRRIG	U 4 15 64		Dominicale Euro 268,33	Agrario Euro 139,53	Variazione del 31/05/2016 protocollo n. FG0247219 in atti dal 16/12/2016 TRASMISSIONE DATI AGEA AI SENSI DEL DL 3.10.2006 N. 262 (n. 12461.1/2016)	Annotazione
2	53	270		AA	ULIVETO	1 21 96		Euro 14,18	Euro 7,37	Variazione del 13/06/2017 protocollo n. FG0230255 in atti dal 14/12/2017 TRASMISSIONE DATI AGEA AI SENSI DEL DL 3.10.2006 N. 262 (n. 25090.1/2017)	Annotazione
3	62	16		AA	SEMINAT IVO	3 2 15 25		Euro 0,01	Euro 0,01	Tabella di variazione del 14/12/2007 protocollo n. FG0469717 in atti dal 14/12/2007 TRASMISSIONE DATI AGEA AI SENSI DEL DL 3.10.2006 N.262 (n. 117722.1/2007)	Annotazione
4	62	25		AB	ULIVETO	2 19 55		Euro 9,09	Euro 5,55	Tabella di variazione del 15/12/2011 protocollo n. FG0375732 in atti dal 15/12/2011 TRASMISSIONE DATI AGEA AI SENSI DEL DL 3.10.2006 N.262 (n. 32448.1/2011)	Annotazione
5	62	26		-	SEMIN IRRIG	U 1 22 26		Euro 78,93	Euro 41,04	Tabella di variazione del 15/12/2011 protocollo n. FG0375733 in atti dal 15/12/2011 TRASMISSIONE DATI AGEA AI SENSI DEL DL 3.10.2006 N.262 (n. 32449.1/2011)	Annotazione
6	62	42		-	SEMIN IRRIG	U 1 18 50		Euro 76,50	Euro 39,78	Tabella di variazione del 15/12/2011 protocollo n. FG0375736 in atti dal 15/12/2011 TRASMISSIONE DATI AGEA AI SENSI DEL DL 3.10.2006 N.262 (n. 32452.1/2011)	Annotazione

Visura per soggetto

Situazione degli atti informatizzati al 19/07/2018

Data: 19/07/2018 - Ora: 10.07.56

Segue

Visura n.: T55197 Pag.: 17

Interessi e altri immobili indicati al n. 15

N.	DATI ANAGRAFICI		CODICE FISCALE		DIRITTI E ONERI REALI	
I	LASORSA	Vittoria nata a TRIGGIANO il 05/10/1973	LSRVTR73R45L425G*		(1) Proprietà per 1000/1000	
DATI DERIVANTI DA			ISTRUMENTO (ATTO PUBBLICO) del 24/12/1998 Voltura in atti dal 11/02/1999 Repertorio n.: 20976 Rogante: SANNONER ROSSELLA Sede: FOGGIA Registrazione: (n. 1123.1/1999)			

16. Immobili siti nel Comune di STORNARELLA(Codice 1963) - Catasto dei Terreni

N.	DATI IDENTIFICATIVI			DATI DI CLASSAMENTO			ALTRE INFORMAZIONI				
	Foglio	Particella	Sub	Porz	Qualità Classe	Superficie(m²) ha are ca	Deduc.	Dati derivanti da	Dati ulteriori		
1	4	56		AA	SEMINAT IVO	2	10	65			Riserve Annotazione
				AB	ULIVETO		62	13			Riserve Annotazione
2	4	58		-	SEMIN IRRIG	U	04	50			Riserve Annotazione

Immobile 1: Riserve: I Atti passaggi intermedi non esistenti

Annotazione: variazione colturale eseguita ai sensi del dl 3.10.2006 n. 262, convertito con modificazioni nella legge 24.11.2006 n. 286 (anno 2007) - qualità dichiarata o parificata a coltura presente nel quadro tariffario del comune

Immobile 2: Riserve: I Atti passaggi intermedi non esistenti

Annotazione: di stadio: variazione colturale eseguita ai sensi del dl 3.10.2006 n. 262, convertito con modificazioni nella legge 24.11.2006 n. 286 e successive modificazioni (anno 2011) - classamento per parificazione con la qualità 36 - uliveto , classe unica

Totale: Superficie 03.77,28 Redditi: Dominicale Euro 177,66 Agrario Euro 102,59

Visura per soggetto

Situazione degli atti informatizzati al 19/07/2018

Intestazione degli immobili indicati al n. 14

N.	DATA ANAGRAFICI	CODICE FISCALE	DIRITTI E ONERI REALI
1	LASORSA Vittoria nata a TRIGGIANO il 05/10/1973	L.SRV/TR73R45L425G*	(1) Proprietà, per 3/4 bene personale
2	LASORSA Vittoria nata a TRIGGIANO il 05/10/1973	L.SRV/TR73R45L425G*	(1) Proprietà, per 1/4
DATI DERIVANTI DA ISTRUMENTO (ATTO PUBBLICO) del 06/07/2006 Nota presentata con Modello Unico in atti dal 03/08/2006 Repertorio n.: 202453 Rogante: FRATTAROLO VINCENZO Sede: FOGGIA Registrazione: Sede: DONAZIONE ACCETTATA (n. 12881.1/2006)			

15. Immobili siti nel Comune di STORNARELLA(Codice 1963) - Catasto dei Terreni

N.	DATI IDENTIFICATIVI			DATI DI CLASSAMENTO			ALTRE INFORMAZIONI				
	Foglio	Particella	Sub	Porz	Qualità Classe	Superficie(m²) ha are ca	Deduz.	Reddito	Dati derivanti da	Dati ulteriori	
1	4	21	-	SEMIN IRRIG	U	3 71 88		Euro 230,47	Euro 124,84	Tabella di variazione del 16/12/2011 protocollo n. FG0390463 in atti dal 16/12/2011 TRASMISSIONE DATI AGEA AI SENSI DEL DL. 3.10.2006 N.262 (n. 45719.1/2011)	Annotazione
2	4	60	-	SEMIN IRRIG	U	05 00		Euro 3,10	Euro 1,68	Tabella di variazione del 16/12/2011 protocollo n. FG0390467 in atti dal 16/12/2011 TRASMISSIONE DATI AGEA AI SENSI DEL DL. 3.10.2006 N.262 (n. 45722.1/2011)	Annotazione

Immobile 1: Annotazione: di stadio: variazione culturale eseguita ai sensi del dl 3.10.2006 n. 262, convertito con modificazioni nella legge 24.11.2006 n. 286 e successive modificazioni (anno 2011) - classamento per parificazione con la qualità `36 - uliveto , classe unica: di immobile: passaggi intermedi da esaminare

Immobile 2: Annotazione: di stadio: variazione culturale eseguita ai sensi del dl 3.10.2006 n. 262, convertito con modificazioni nella legge 24.11.2006 n. 286 e successive modificazioni (anno 2011) - classamento per parificazione con la qualità `36 - uliveto , classe unica: di immobile: passaggi intermedi da esaminare

Totale: Superficie 03.76,88 Redditi: Dominicale Euro 233,57 Agrario Euro 126,52

Visura per soggetto

Situazione degli atti informatizzati al 19/07/2018

Data: 19/07/2018 - Ora: 10.07.56
 Visura n.: T55197 Pag: 15

Segue

Immobile 1: Annotazione: di stadio: variazione colturale eseguita ai sensi del dl 3.10.2006 n. 262, convertito con modificazioni nella legge 24.11.2006 n. 286 e successive modificazioni (anno 2011) - classamento per parificazione con la qualità `36 - uliveto , classe unica

Intestazione degli immobili indicati al n. 13

N.	DATA ANAGRAFICI	CODICE FISCALE	DIRITTI E ONERI REALI
1	LASORSA Vittoria nata a TRIGGIANO il 05/10/1973	LSRVTR73R45L425G*	(1) Proprietà per 1/1 bene personale
DATI DERIVANTI DA ISTRUMENTO (ATTO PUBBLICO) del 18/12/2009 Nota presentata con Modello Unico in atti dal 11/01/2010 Repertorio n.: 209973 Rogante: FRATTAROLO VINCENZO Sede: FOGGIA Registrazione: Sede: COMPRAVENDITA (n. 293.1/2010)			

14. Immobili siti nel Comune di STORNARELLA(Codice 1963) - Catasto dei Terreni

N.	DATI IDENTIFICATIVI			DATI DI CLASSAMENTO				ALTRE INFORMAZIONI			
	Foglio	Particella	Sub	Porz	Qualità Classe	Superficie(m²) ha are ca	Deduz.	Redditore	Dati derivanti da	Dati ulteriori	
1	4	7		-	SEMINAT IVO	53 91		Dominicale Euro 199,26 L. 385,824	Agrario Euro 117,21 L. 226,955	Impianto meccanografico del 01/09/1976	
2	4	8		-	SEMIN IRRIG	30 36		Euro 80,79	Euro 43,76	Tabella di variazione del 16/12/2011 protocollo n. FG0390461 in atti dal 16/12/2011 TRASMISSIONE DATI AGEA AI SENSI DEL DL 3.10.2006 N.262 (n. 45717.1/2011)	Annotazione
3	4	34		-	SEMINAT IVO	26 56		Euro 55,56 L. 107,576	Euro 32,68 L. 63,280	Impianto meccanografico del 01/09/1976	
4	4	36		-	SEMIN IRRIG	68 54		Euro 42,48	Euro 23,01	Tabella di variazione del 16/12/2011 protocollo n. FG0390464 in atti dal 16/12/2011 TRASMISSIONE DATI AGEA AI SENSI DEL DL 3.10.2006 N.262 (n. 45720.1/2011)	Annotazione

Immobile 2: Annotazione: di stadio: variazione colturale eseguita ai sensi del dl 3.10.2006 n. 262, convertito con modificazioni nella legge 24.11.2006 n. 286 e successive modificazioni (anno 2011) - classamento per parificazione con la qualità `36 - uliveto , classe unica

Immobile 4: Annotazione: di stadio: variazione colturale eseguita ai sensi del dl 3.10.2006 n. 262, convertito con modificazioni nella legge 24.11.2006 n. 286 e successive modificazioni (anno 2011) - classamento per parificazione con la qualità `36 - uliveto , classe unica

Visura per soggetto

Situazione degli atti informatizzati al 19/07/2018

Data: 19/07/2018 - Ora: 10.07.54

Segue

Visura n.: T55197 Pag: 2

N.	DATI IDENTIFICATIVI				DATI DI CLASSAMENTO				ALTRE INFORMAZIONI	
	Foglio	Particella	Sub	Porz	Qualità Classe	Superficie(m²)	Deduz.	Reddito	Dati derivanti da	Dati ulteriori
1	62	24			SEMIN IRRIG U	ha are ca 1 75 26		Dominicale Euro 113,14 Agrario Euro 58,83	Tabella di variazione del 15/12/2011 protocollo n. FG0375731 in atti dal 15/12/2011 TRASMISSIONE DATI AGEA AI SENSI DEL DL. 3.10.2006 N.262 (n. 32447/1/2011)	Annotazione

Immobile 1: Annotazione: di stadio: variazione colturale eseguita ai sensi del dl 3.10.2006 n. 262, convertito con modificazioni nella legge 24.11.2006 n. 286 e successive modificazioni (anno 2011) - classamento per parificazione con la qualità` 36 - uliveto , classe 01

Intestazione degli immobili indicati al n. 2

N.	DATI ANAGRAFICI		CODICE FISCALE		DIRITTI E ONERI REALI	
	DESCRIZIONE	DATA	CODICE	DESCRIZIONE	DATA	DESCRIZIONE
1	LASORSA Vittoria nata a TRIGGIANO il 05/10/1973		LSRVTR73R45L425G*	(1) Proprietà per 1/1 bene personale		
DATI DERIVANTI DA ISTRUMENTO (ATTO PUBBLICO) del 18/12/2009 Nota presentata con Modello Unico in atti dal 11/01/2010 Repertorio n.: 209973 Rogante: FRATTAROLO VINCENZO Sede: FOGGIA Registrazione: Sede: COMPRAVENDITA (n. 293.1/2010)						

3. Unità Immobiliari site nel Comune di ORTA NOVA(Codice G131) - Catasto dei Fabbricati

N.	DATI IDENTIFICATIVI				DATI DI CLASSAMENTO				ALTRE INFORMAZIONI				
	Sezione Urbana	Foglio	Particella	Sub	Zona Cens.	Micro Zona	Categoria	Classe	Consistenza	Superficie Catastale	Rendita	Indirizzo	Dati ulteriori
1		62	362	1	2		C/2	3	10 m²	Euro 24,27	Euro 24,27	Dati derivanti da CONTRADA DURANDO SNC piano: T; COSTITUZIONE del 24/11/2011 protocollo n. FG0328997 in atti dal 24/11/2011 COSTITUZIONE (n. 8949.1/2011) CONTRADA DURANDO SNC piano: T; COSTITUZIONE del 24/11/2011 protocollo n. FG0328997 in atti dal 24/11/2011 COSTITUZIONE (n. 8949.1/2011)	Annotazione Notifica
2		62	362	2	2		C/2	3	15 m²	Euro 36,41	Euro 36,41	Annotazione Notifica	

Visura per immobile

Situazione degli atti informatizzati al 26/03/2020

Dati della richiesta	Comune di ORTA NOVA (Codice: G131)
	Provincia di FOGGIA
Catasto Terreni	Foglio: 38 Particella: 70

Immobile

N.	DATI IDENTIFICATIVI			DATI CLASSAMENTO						DATI DERIVANTI DA
	Foglio	Particella	Sub	Porz	Qualità Classe	Superficie(m ²)	Deduz	Reddito		
						ha are ca		Dominicale	Agrario	
1	38	70		-	SEMINATIVO 2	04 70		Euro 2,18	Euro 1,46	Variazione del 16/06/2016 protocollo n. FG0123553 in atti dal 17/06/2016 VARIAZIONE DI QUALITA' SU DICHIARAZIONE DI PARTE (n. 122689.1/2016)
Notifica	effettuata con prot. n. FG0135933/2016 del 07/07/16					Partita				

INTESTATO

N.	DATI ANAGRAFICI	CODICE FISCALE	DIRITTI E ONERI REALI
1	CARROZZI Anna Clara nata a STORNARA il 08/11/1960	CRRNCL60S48I962T*	(1) Proprieta` per 1/1 in regime di separazione dei beni
DATI DERIVANTI DA	ISTRUMENTO (ATTO PUBBLICO) del 14/02/2008 Nota presentata con Modello Unico in atti dal 20/02/2008 Repertorio n.: 163433 Rogante: SPECCHIO NICOLA Sede: CERIGNOLA Registrazione: Sede: DONAZIONE ACCETTATA (n. 3162.2/2008)		

Unità immobiliari n. 1

Tributi erariali: Euro 0,90

Visura telematica

* Codice Fiscale Validato in Anagrafe Tributaria

Visura per immobile

Situazione degli atti informatizzati al 25/03/2020

Dati della richiesta	Comune di ORTA NOVA (Codice: G131)
	Provincia di FOGGIA
Catasto Terreni	Foglio: 62 Particella: 32

Immobile

N.	DATI IDENTIFICATIVI			DATI CLASSAMENTO					DATI DERIVANTI DA			
	Foglio	Particella	Sub	Porz	Qualità Classe	Superficie(m ²)		Deduz	Reddito			
						ha are ca			Dominicale	Agrario		
1	62	32		-	SEMINATIVO 3	3	79	60		Euro 127,43 L. 246.740	Euro 98,02 L. 189.800	Impianto meccanografico del 16/12/1976
Notifica					Partita							

INTESTATI

N.	DATI ANAGRAFICI	CODICE FISCALE	DIRITTI E ONERI REALI
1	IORIO Lorenzo nato a ROMA il 19/09/1964	RIOLNZ64P19H501R*	(1) Proprieta` per 1/4
2	IORIO Maria Luisa nata a FOGGIA il 22/01/1977	RIOMLS77A62D643W*	(1) Proprieta` per 1/4
3	IORIO Paola nata a ROMA il 15/12/1960	RIOPLA60T55H501J*	(1) Proprieta` per 1/4
4	IORIO Tommaso nato a ROMA il 27/10/1959	RIOTMS59R27H501V*	(1) Proprieta` per 1/4
DATI DERIVANTI DA		TESTAMENTO PUBBLICO del 05/01/2016 protocollo n. FG0069917 Voltura in atti dal 27/04/2017 Repertorio n.: 6207 Rogante: CASCAVILLA DONATO Sede: SAN SEVERO Registrazione: UU Sede: CERIGNOLA Volume: 9990 n: 143 del 06/04/2017 SUCCESSIONE MORTE IORIO LIVIA (n. 6947.1/2017)	

Unità immobiliari n. 1

Tributi erariali: Euro 0,90

Visura telematica

* Codice Fiscale Validato in Anagrafe Tributaria

Visura per immobile

Situazione degli atti informatizzati al 25/03/2020

Dati della richiesta	Comune di ORTA NOVA (Codice: G131)
	Provincia di FOGGIA
Catasto Terreni	Foglio: 62 Particella: 33

Immobile

N.	DATI IDENTIFICATIVI			DATI CLASSAMENTO						DATI DERIVANTI DA		
	Foglio	Particella	Sub	Porz	Qualità Classe	Superficie(m ²)			Deduz		Reddito	
						ha are ca				Dominicale	Agrario	
1	62	33		-	SEMINATIVO 3	3	63	20		Euro 121,93 L. 236.080	Euro 93,79 L. 181.600	Impianto meccanografico del 16/12/1976
Notifica				Partita				1116				

INTESTATO

N.	DATI ANAGRAFICI	CODICE FISCALE	DIRITTI E ONERI REALI
1	IORIO Francesco nato a ORTA NOVA il 16/11/1931	RIOFNC31S16G131V*	(1) Proprieta` per 1000/1000
DATI DERIVANTI DA	ISTRUMENTO (ATTO PUBBLICO) del 20/12/1983 Voltura in atti dal 25/03/1988 Repertorio n.: 79878 Rogante: BUONASORTE Sede: ORTA NOVA Registrazione: UR Sede: CERIGNOLA n: 69 del 04/01/1984 (n. 202084		

Unità immobiliari n. 1

Tributi erariali: Euro 0,90

Visura telematica

* Codice Fiscale Validato in Anagrafe Tributaria

Visura per immobile

Situazione degli atti informatizzati al 25/03/2020

Dati della richiesta	Comune di ORTA NOVA (Codice: G131)
	Provincia di FOGGIA
Catasto Terreni	Foglio: 62 Particella: 35

Immobile

N.	DATI IDENTIFICATIVI			DATI CLASSAMENTO						DATI DERIVANTI DA		
	Foglio	Particella	Sub	Porz	Qualità Classe	Superficie(m ²)		Deduz	Reddito			
						ha	are		ca		Dominicale	Agrario
1	62	35		-	SEMINATIVO 3	1	05	50		Euro 35,42 L. 68.575	Euro 27,24 L. 52.750	Impianto meccanografico del 16/12/1976
Notifica				Partita	1116							

INTESTATO

N.	DATI ANAGRAFICI	CODICE FISCALE	DIRITTI E ONERI REALI
1	IORIO Francesco nato a ORTA NOVA il 16/11/1931	RIOFNC31S16G131V*	(1) Proprieta` per 1000/1000
DATI DERIVANTI DA	ISTRUMENTO (ATTO PUBBLICO) del 20/12/1983 Voltura in atti dal 25/03/1988 Repertorio n.: 79878 Rogante: BUONASORTE Sede: ORTA NOVA Registrazione: UR Sede: CERIGNOLA n: 69 del 04/01/1984 (n. 202084		

Unità immobiliari n. 1

Tributi erariali: Euro 0,90

Visura telematica

* Codice Fiscale Validato in Anagrafe Tributaria

Visura per immobile

Situazione degli atti informatizzati al 25/03/2020

Dati della richiesta	Comune di ORTA NOVA (Codice: G131)
	Provincia di FOGGIA
Catasto Terreni	Foglio: 62 Particella: 36

Immobile

N.	DATI IDENTIFICATIVI			DATI CLASSAMENTO					DATI DERIVANTI DA	
	Foglio	Particella	Sub	Porz	Qualità Classe	Superficie(m ²)	Deduz	Reddito		
						ha are ca			Dominicale	Agrario
1	62	36		-	SEMINATIVO 3	01 32		Euro 0,44 L. 858	Euro 0,34 L. 660	Impianto meccanografico del 16/12/1976
Notifica						Partita	5614			

INTESTATO

N.	DATI ANAGRAFICI	CODICE FISCALE	DIRITTI E ONERI REALI
1	NOVELLI Francesco nato a ORTA NOVA il 28/02/1940	NVLFNC40B28G131H*	(1) Proprieta` per 1000/1000

Unità immobiliari n. 1

Tributi erariali: Euro 0,90

Visura telematica

* Codice Fiscale Validato in Anagrafe Tributaria

Visura per immobile

Situazione degli atti informatizzati al 25/03/2020

Dati della richiesta	Comune di ORTA NOVA (Codice: G131)
	Provincia di FOGGIA
Catasto Terreni	Foglio: 62 Particella: 87

Immobile

N.	DATI IDENTIFICATIVI			DATI CLASSAMENTO						DATI DERIVANTI DA		
	Foglio	Particella	Sub	Porz	Qualità Classe	Superficie(m ²)		Deduz	Reddito			
						ha	are		ca		Dominicale	Agrario
1	62	87		-	SEMINATIVO 3	3	47	00		Euro 116,49 L. 225.550	Euro 89,61 L. 173.500	Impianto meccanografico del 16/12/1976
Notifica						Partita						

INTESTATO

N.	DATI ANAGRAFICI	CODICE FISCALE	DIRITTI E ONERI REALI
1	SOCIETA` AGRICOLA F.LLI ANTONIO E FRANCESCO D`ALESSANDRO con sede in STORNARA	04050280710*	(1) Proprieta` per 1/1
DATI DERIVANTI DA		ISTRUMENTO (ATTO PUBBLICO) del 15/07/2016 Nota presentata con Modello Unico in atti dal 27/07/2016 Repertorio n.: 586 Rogante: LATTANZIO SABRINA Registrazione: Sede	
		COMPRAVENDITA (n. 11024.1/2016)	

Unità immobiliari n. 1

Tributi erariali: Euro 0,90

Visura telematica

* Codice Fiscale Validato in Anagrafe Tributaria

Visura per immobile

Situazione degli atti informatizzati al 25/03/2020

Dati della richiesta	Comune di ORTA NOVA (Codice: G131)
	Provincia di FOGGIA
Catasto Terreni	Foglio: 62 Particella: 131

Immobile

N.	DATI IDENTIFICATIVI			DATI CLASSAMENTO					DATI DERIVANTI DA	
	Foglio	Particella	Sub	Porz	Qualità Classe	Superficie(m²)	Deduz	Reddito		
						ha are ca		Dominicale		Agrario
1	62	131		-	SEMINATIVO 4	00 10		Euro 0,02 L. 40	Euro 0,02 L. 45	Impianto meccanografico del 16/12/1976
Notifica					Partita	5614				

INTESTATO

N.	DATI ANAGRAFICI	CODICE FISCALE	DIRITTI E ONERI REALI
1	NOVELLI Francesco nato a ORTA NOVA il 28/02/1940	NVLFNC40B28G131H*	(1) Proprieta` per 1000/1000

Unità immobiliari n. 1

Tributi erariali: Euro 0,90

Visura telematica

* Codice Fiscale Validato in Anagrafe Tributaria

Visura per immobile

Situazione degli atti informatizzati al 25/03/2020

Dati della richiesta	Comune di ORTA NOVA (Codice: G131)
	Provincia di FOGGIA
Catasto Terreni	Foglio: 62 Particella: 155

Immobile

N.	DATI IDENTIFICATIVI			DATI CLASSAMENTO						DATI DERIVANTI DA		
	Foglio	Particella	Sub	Porz	Qualità Classe	Superficie(m ²)			Deduz		Reddito	
						ha	are	ca			Dominicale	Agrario
1	62	155		-	SEMINATIVO 3	1	43	65		Euro 48,22 L. 93.373	Euro 37,09 L. 71.825	Impianto meccanografico del 16/12/1976
Notifica				Partita			6188					

INTESTATO

N.	DATI ANAGRAFICI	CODICE FISCALE	DIRITTI E ONERI REALI
1	STAFFIERO Solimina;IRMA nata a MONTAGUTO il 07/04/1930		(1) Proprieta` per 1000/1000
DATI DERIVANTI DA		ISTRUMENTO (ATTO PUBBLICO) del 07/04/1976 Voltura in atti dal 17/10/1985 Repertorio n.: 72945 Rogante: BUONASORTE Sede: ORTA NOVA Registrazione: UR Sede: CERIGNOLA n: 1077 del 27/04/1976 (n. 41983)	

Unità immobiliari n. 1

Tributi erariali: Euro 0,90

Visura telematica

Visura per immobile

Situazione degli atti informatizzati al 25/03/2020

Dati della richiesta	Comune di ORTA NOVA (Codice: G131)
	Provincia di FOGGIA
Catasto Terreni	Foglio: 62 Particella: 157

Immobile

N.	DATI IDENTIFICATIVI			DATI CLASSAMENTO						DATI DERIVANTI DA		
	Foglio	Particella	Sub	Porz	Qualità Classe		Superficie(m ²)		Deduz		Reddito	
							ha	are ca			Dominicale	Agrario
1	62	157		AA	SEMIN IRRIG	U	17	20		Euro 11,10	Euro 5,77	Tabella di variazione del 08/12/2012 protocollo n. FG0310124 in atti dal 08/12/2012 TRASMISSIONE DATI AGEA AI SENSI DEL DL 3.10.2006 N.262 (n. 11869.1/2012)
				AB	SEMINATIVO	3	47	70		Euro 16,01	Euro 12,32	

Notifica		Partita	
Annotazioni	di stadio: VARIAZIONE COLTURALE ESEGUITA AI SENSI DEL DL 3.10.2006 N. 262, CONVERTITO CON MODIFICAZIONI NELLA LEGGE 24.11.2006 N. 286 E SUCCESSIVE MODIFICAZIONI (ANNO 2012) PORZIONE AA: CLASSAMENTO PER PARIFICAZIONE CON LA QUALITA` 36 - ULIVETO , CLASSE 01; di immobile: passaggi intermedi da esaminare		

INTESTATI

N.	DATI ANAGRAFICI	CODICE FISCALE	DIRITTI E ONERI REALI
1	ALBANESE Raffaele Lucio nato a STORNARA il 13/12/1960	LBNRFL60T13I962N*	(1) Proprieta` per 3/52
2	CUSTODE Domenico nato a ORTA NOVA il 15/03/1931	CSTDNC31C15G131U*	(1) Proprieta` per 18/52
3	D`ALESSANDRO Antonio nato a STORNARA il 22/01/1967	DLSNTN67A22I962K*	(1) Proprieta` per 10/52
4	D`ALESSANDRO Giuseppe nato a STORNARA il 09/10/1933	DLSGPP33R09I962D*	(1) Proprieta` per 3/52
5	D`ALESSANDRO Rocco nato a STORNARA il 25/12/1924	DLSRCC24T25I962C*	(1) Proprieta` per 3/52
6	STAFFIERO Irma nata a MONTAGUTO il 07/04/1930	STFRMI30D47F397E*	(1) Proprieta` per 6/52
7	STANCO Donato nato a STORNARA il 14/09/1923	STNDNT23P14I962Y*	(1) Proprieta` per 3/52
8	VERARDO Filomena nata a ORTA NOVA il 03/08/1962	VRRFMN62M43G131W*	(1) Proprieta` per 6/52 bene personale
DATI DERIVANTI DA	RETTIFICA DI INTESTAZIONE ALL'ATTUALITA' del 26/03/2007 protocollo n. FG0004214 Voltura in atti dal 07/01/2008 Repertorio n.: 9888 Rogante: VASSALLI GUSTAVO Sede: BOVINO Registrazione: Sede: DIVISIONE TR. 6678 (n. 167.1/2008)		

Unità immobiliari n. 1

Tributi erariali: Euro 0,90

Visura telematica

* Codice Fiscale Validato in Anagrafe Tributaria

Visura per immobile

Situazione degli atti informatizzati al 25/03/2020

Dati della richiesta	Comune di ORTA NOVA (Codice: G131)
	Provincia di FOGGIA
Catasto Terreni	Foglio: 62 Particella: 160

Immobile

N.	DATI IDENTIFICATIVI			DATI CLASSAMENTO					DATI DERIVANTI DA	
	Foglio	Particella	Sub	Porz	Qualità Classe	Superficie(m ²)	Deduz	Reddito		
						ha are ca			Dominicale	Agrario
1	62	160		-	SEMINATIVO 3	08 30		Euro 2,79 L. 5.395	Euro 2,14 L. 4.150	Impianto meccanografico del 16/12/1976
Notifica					Partita	6188				

INTESTATO

N.	DATI ANAGRAFICI	CODICE FISCALE	DIRITTI E ONERI REALI
1	STAFFIERO Solimina;IRMA nata a MONTAGUTO il 07/04/1930		(1) Proprieta` per 1000/1000
DATI DERIVANTI DA	ISTRUMENTO (ATTO PUBBLICO) del 07/04/1976 Voltura in atti dal 17/10/1985 Repertorio n.: 72945 Rogante: BUONASORTE Sede: ORTA NOVA Registrazione: UR Sede: CERIGNOLA n: 1077 del 27/04/1976 (n. 41983)		

Unità immobiliari n. 1

Tributi erariali: Euro 0,90

Visura telematica

Visura per immobile

Situazione degli atti informatizzati al 25/03/2020

Dati della richiesta	Comune di ORTA NOVA (Codice: G131)
	Provincia di FOGGIA
Catasto Terreni	Foglio: 62 Particella: 281

Immobile

N.	DATI IDENTIFICATIVI			DATI CLASSAMENTO					DATI DERIVANTI DA	
	Foglio	Particella	Sub	Porz	Qualità Classe	Superficie(m ²)	Deduz	Reddito		
						ha are ca			Dominicale	Agrario
1	62	281		-	SEMINATIVO 3	01 06		Euro 0,36	Euro 0,27	Tabella di variazione del 26/05/2004 protocollo n. FG0124022 in atti dal 26/05/2004 (n. 124022.1/2004)
Notifica						Partita				
Annotazioni	firma mancante art.1 comma 8 d.m. 701/94									

INTESTATO

N.	DATI ANAGRAFICI	CODICE FISCALE	DIRITTI E ONERI REALI
1	COSTA Maria Vincenza;MARITATA INTENZA nata a STORNARELLA il 05/08/1949	CSTMVN49M45I963L*	(1) Proprieta` per 1000/1000

Unità immobiliari n. 1

Tributi erariali: Euro 0,90

Visura telematica

* Codice Fiscale Validato in Anagrafe Tributaria

Visura per immobile

Situazione degli atti informatizzati al 25/03/2020

Dati della richiesta	Comune di ORTA NOVA (Codice: G131)
	Provincia di FOGGIA
Catasto Terreni	Foglio: 62 Particella: 282

Immobile

N.	DATI IDENTIFICATIVI			DATI CLASSAMENTO					DATI DERIVANTI DA	
	Foglio	Particella	Sub	Porz	Qualità Classe	Superficie(m ²)	Deduz	Reddito		
						ha are ca			Dominicale	Agrario
1	62	282		-	SEMINATIVO 3	07 13		Euro 2,39	Euro 1,84	Tabella di variazione del 26/05/2004 protocollo n. FG0124022 in atti dal 26/05/2004 (n. 124022.1/2004)
Notifica						Partita				
Annotazioni	firma mancante art.1 comma 8 d.m. 701/94									

INTESTATO

N.	DATI ANAGRAFICI	CODICE FISCALE	DIRITTI E ONERI REALI
1	COSTA Maria Vincenza;MARITATA INTENZA nata a STORNARELLA il 05/08/1949	CSTMVN49M45I963L*	(1) Proprieta` per 1000/1000

Unità immobiliari n. 1

Tributi erariali: Euro 0,90

Visura telematica

* Codice Fiscale Validato in Anagrafe Tributaria

Visura per immobile

Situazione degli atti informatizzati al 25/03/2020

Dati della richiesta	Comune di ORTA NOVA (Codice: G131)
	Provincia di FOGGIA
Catasto Terreni	Foglio: 62 Particella: 283

Immobile

N.	DATI IDENTIFICATIVI			DATI CLASSAMENTO					DATI DERIVANTI DA	
	Foglio	Particella	Sub	Porz	Qualità Classe	Superficie(m ²)	Deduz	Reddito		
						ha are ca			Dominicale	Agrario
1	62	283		-	SEMINATIVO 3	00 99		Euro 0,33	Euro 0,26	Tabella di variazione del 26/05/2004 protocollo n. FG0124022 in atti dal 26/05/2004 (n. 124022.1/2004)
Notifica						Partita				
Annotazioni	firma mancante art.1 comma 8 d.m. 701/94									

INTESTATO

N.	DATI ANAGRAFICI	CODICE FISCALE	DIRITTI E ONERI REALI
1	COSTA Maria Vincenza;MARITATA INTENZA nata a STORNARELLA il 05/08/1949	CSTMVN49M45I963L*	(1) Proprieta` per 1000/1000

Unità immobiliari n. 1

Tributi erariali: Euro 0,90

Visura telematica

* Codice Fiscale Validato in Anagrafe Tributaria

Visura per immobile

Situazione degli atti informatizzati al 25/03/2020

Dati della richiesta	Comune di ORTA NOVA (Codice: G131)
	Provincia di FOGGIA
Catasto Terreni	Foglio: 62 Particella: 305

Immobile

N.	DATI IDENTIFICATIVI			DATI CLASSAMENTO					DATI DERIVANTI DA	
	Foglio	Particella	Sub	Porz	Qualità Classe	Superficie(m ²)	Deduz	Reddito		
						ha are ca		Dominicale		Agrario
1	62	305		-	SEMINATIVO 3	00 60		Euro 0,20	Euro 0,15	FRAZIONAMENTO del 26/05/2004 protocollo n. FG0124141 in atti dal 26/05/2004 (n. 124141.1/2004)
Notifica				Partita						
Annotazioni				sr						

INTESTATI

N.	DATI ANAGRAFICI	CODICE FISCALE	DIRITTI E ONERI REALI
1	LAFENZA Leonardo nato a CERIGNOLA il 21/01/1972	LFNLRD72A21C514U*	(1) Proprieta` per 1/2 bene personale
2	LAFENZA Savino nato a CERIGNOLA il 04/02/1970	LFNSVN70B04C514R*	(1) Proprieta` per 1/2 bene personale
DATI DERIVANTI DA	ISTRUMENTO (ATTO PUBBLICO) del 30/11/2016 Nota presentata con Modello Unico in atti dal 05/12/2016 Repertorio n.: 15868 Rogante: PEPE MARCO Sede: CERIGNOLA		
	Registrazione: Sede: DONAZIONE ACCETTATA (n. 17898.1/2016)		

Unità immobiliari n. 1

Tributi erariali: Euro 0,90

Visura telematica

* Codice Fiscale Validato in Anagrafe Tributaria

Visura per immobile

Situazione degli atti informatizzati al 25/03/2020

Dati della richiesta	Comune di ORTA NOVA (Codice: G131)
	Provincia di FOGGIA
Catasto Terreni	Foglio: 62 Particella: 308

Immobile

N.	DATI IDENTIFICATIVI			DATI CLASSAMENTO						DATI DERIVANTI DA		
	Foglio	Particella	Sub	Porz	Qualità Classe	Superficie(m ²)		Deduz	Reddito			
						ha	are ca		Dominicale		Agrario	
1	62	308		-	SEMINATIVO 4	03	55		Euro 0,73	Euro 0,83	FRAZIONAMENTO del 26/05/2004 protocollo n. FG0124141 in atti dal 26/05/2004 (n. 124141.1/2004)	
Notifica				Partita								
Annotazioni				sr								

INTESTATI

N.	DATI ANAGRAFICI	CODICE FISCALE	DIRITTI E ONERI REALI
1	LAFENZA Leonardo nato a CERIGNOLA il 21/01/1972	LFNLRD72A21C514U*	(1) Proprieta` per 1/2 bene personale
2	LAFENZA Savino nato a CERIGNOLA il 04/02/1970	LFNSVN70B04C514R*	(1) Proprieta` per 1/2 bene personale
DATI DERIVANTI DA		ISTRUMENTO (ATTO PUBBLICO) del 30/11/2016 Nota presentata con Modello Unico in atti dal 05/12/2016 Repertorio n.: 15868 Rogante: PEPE MARCO Sede: CERIGNOLA	
		Registrazione: Sede: DONAZIONE ACCETTATA (n. 17898.1/2016)	

Unità immobiliari n. 1

Tributi erariali: Euro 0,90

Visura telematica

* Codice Fiscale Validato in Anagrafe Tributaria

Visura per immobile

Situazione degli atti informatizzati al 25/03/2020

Dati della richiesta	Comune di ORTA NOVA (Codice: G131)
	Provincia di FOGGIA
Catasto Terreni	Foglio: 62 Particella: 311

Immobile

N.	DATI IDENTIFICATIVI			DATI CLASSAMENTO						DATI DERIVANTI DA
	Foglio	Particella	Sub	Porz	Qualità Classe	Superficie(m ²)	Deduz	Reddito		
						ha are ca			Dominicale	Agrario
1	62	311		-	SEMINATIVO 4	01 62		Euro 0,33	Euro 0,38	FRAZIONAMENTO del 26/05/2004 protocollo n. FG0124141 in atti dal 26/05/2004 (n. 124141.1/2004)
Notifica							Partita			
Annotazioni	sr									

INTESTATO

N.	DATI ANAGRAFICI	CODICE FISCALE	DIRITTI E ONERI REALI
1	COMUNE DI ORTA NOVA con sede in ORTA NOVA	81001190719*	(1) Proprieta` per 1/1
DATI DERIVANTI DA	ISTRUMENTO (ATTO PUBBLICO) del 21/04/2005 protocollo n. FG0107174 Voltura in atti dal 24/05/2005 Repertorio n.: 1980 Rogante: SEG. COM. LE Sede: ORTA NOVA		
	Registrazione: UR Sede: CERIGNOLA n: 609 del 04/05/2005 PERMUTA (n. 8470.1/2005)		

Unità immobiliari n. 1

Tributi erariali: Euro 0,90

Visura telematica

* Codice Fiscale Validato in Anagrafe Tributaria

Visura per immobile

Situazione degli atti informatizzati al 25/03/2020

Dati della richiesta	Comune di ORTA NOVA (Codice: G131)
	Provincia di FOGGIA
Catasto Terreni	Foglio: 62 Particella: 314

Relitto di strada pubblica

N.	DATI IDENTIFICATIVI			DATI CLASSAMENTO					DATI DERIVANTI DA		
	Foglio	Particella	Sub	Porz	Qualità Classe	Superficie(m ²)	Deduz	Reddito			
						ha are ca			Dominicale	Agrario	
1	62	314		-	RELIT STRAD	00 24				Tabella di variazione del 26/05/2004 protocollo n. FG0124141 in atti dal 26/05/2004 (n. 124141.1/2004)	
Notifica					Partita	RS					
Annotazioni					sr						

Unità immobiliari n. 1

Tributi erariali: Euro 0,90

Visura telematica

Visura per immobile

Situazione degli atti informatizzati al 25/03/2020

Dati della richiesta	Comune di STORNARA (Codice: I962)
	Provincia di FOGGIA
Catasto Terreni	Foglio: 4 Particella: 3

Immobile

N.	DATI IDENTIFICATIVI			DATI CLASSAMENTO					DATI DERIVANTI DA			
	Foglio	Particella	Sub	Porz	Qualità Classe	Superficie(m ²)		Deduz		Reddito		
						ha	are ca			Dominicale	Agrario	
1	4	3		-	FRUTT IRRIG U	1	79	85		Euro 380,83	Euro 195,06	Variazione del 12/06/2016 protocollo n. FG0250660 in atti dal 16/12/2016 TRASMISSIONE DATI AGEA AI SENSI DEL DL 3.10.2006 N. 262 (n. 15875.1/2016)
Notifica				Partita								
Annotazioni				di stadio: Variazione culturale eseguita ai sensi del DI 3.10.2006 n. 262, convertito con modificazioni nella legge 24.11.2006 n. 286 e successive modificazioni (anno 2016) - Eseguita a seguito di dichiarazione resa il 12/06/2016 all'Organismo Pagatore AGEA con la domanda AGEA. ADU.2016.0865362 (Scheda validazione/fascicolo prot. n. AGEA. CAA2275.2016.0001994) - Classamento per parificazione con la qualita' 18 - ORTO IRRIG, classe Unica								

INTESTATI

N.	DATI ANAGRAFICI	CODICE FISCALE	DIRITTI E ONERI REALI
1	CHIAROLANZA Michele Francesco nato a ROCCHETTA SANT' ANTONIO il 05/05/1933	CHRMHL33E05H467B*	(1) Proprieta' per 1/2 in regime di comunione dei beni
2	VERARDO Carmela nata a MORCONE il 22/04/1942	VRRCML42D62F717F*	(1) Proprieta' per 1/2 in regime di comunione dei beni
DATI DERIVANTI DA VOLTURA D'UFFICIO del 23/04/2008 protocollo n. FG0141694 in atti dal 23/04/2008 Registrazione: Sede: INTERSCAMBIO INFORMATIVO CD (n. 10296.1/2008)			

Unità immobiliari n. 1

Tributi erariali: Euro 0,90

Visura telematica

* Codice Fiscale Validato in Anagrafe Tributaria

Visura per immobile

Situazione degli atti informatizzati al 25/03/2020

Dati della richiesta	Comune di STORNARA (Codice: I962)
	Provincia di FOGGIA
Catasto Terreni	Foglio: 4 Particella: 42

Immobile

N.	DATI IDENTIFICATIVI			DATI CLASSAMENTO						DATI DERIVANTI DA		
	Foglio	Particella	Sub	Porz	Qualità Classe	Superficie(m ²)			Deduz		Reddito	
						ha	are	ca			Dominicale	Agrario
1	4	42		AA	SEMINATIVO 2	1	74	05		Euro 76,41	Euro 44,94	Tabella di variazione del 22/12/2009 protocollo n. FG0433175 in atti dal 22/12/2009 TRASMISSIONE DATI AGEA AI SENSI DEL DL 3.10.2006 N.262 (n. 31871.1/2009)
				AB	ULIV VIGNET 2			49		05	Euro 26,60	
Notifica				Partita								
Annotazioni				di stadio: VARIAZIONE COLTURALE ESEGUITA AI SENSI DEL DL 3.10.2006 N. 262, CONVERTITO CON MODIFICAZIONI NELLA LEGGE 24.11.2006 N. 286 E SUCCESSIVE MODIFICAZIONI (ANNO 2009)								

INTESTATI

N.	DATI ANAGRAFICI	CODICE FISCALE	DIRITTI E ONERI REALI
1	CHIAROLANZA Michele Francesco nato a ROCCHETTA SANT' ANTONIO il 05/05/1933	CHRMHL33E05H467B*	(1) Proprieta` per 1/2 in regime di comunione dei beni
2	VERARDO Carmela nata a MORCONE il 22/04/1942	VRRCML42D62F717F*	(1) Proprieta` per 1/2 in regime di comunione dei beni
DATI DERIVANTI DA VOLTURA D'UFFICIO del 23/04/2008 protocollo n. FG0141694 in atti dal 23/04/2008 Registrazione: Sede: INTERSCAMBIO INFORMATIVO CD (n. 10296.1/2008)			

Unità immobiliari n. 1

Tributi erariali: Euro 0,90

Visura telematica

* Codice Fiscale Validato in Anagrafe Tributaria

Visura per immobile

Situazione degli atti informatizzati al 25/03/2020

Dati della richiesta	Comune di STORNARA (Codice: I962)
	Provincia di FOGGIA
Catasto Terreni	Foglio: 6 Particella: 174

Immobile

N.	DATI IDENTIFICATIVI			DATI CLASSAMENTO					DATI DERIVANTI DA	
	Foglio	Particella	Sub	Porz	Qualità Classe	Superficie(m ²)	Deduz	Reddito		
						ha are ca		Dominicale		Agrario
1	6	174		-	PASCOLO 2	17 10		Euro 2,65 L. 5.130	Euro 1,59 L. 3.078	Impianto meccanografico del 24/02/1977
Notifica					Partita	596				

INTESTATO

N.	DATI ANAGRAFICI	CODICE FISCALE	DIRITTI E ONERI REALI
1	DEMANIO PUBBLICO DELLO STATO PER LE OPERE DI BONIFICA con sede in FOGGIA	80193210582*	(1) Proprieta` per 1000/1000

Unità immobiliari n. 1

Tributi erariali: Euro 0,90

Visura telematica

* Codice Fiscale Validato in Anagrafe Tributaria

Visura per immobile

Situazione degli atti informatizzati al 25/03/2020

Dati della richiesta	Comune di STORNARA (Codice: I962)
	Provincia di FOGGIA
Catasto Terreni	Foglio: 6 Particella: 273

Immobile

N.	DATI IDENTIFICATIVI			DATI CLASSAMENTO					DATI DERIVANTI DA	
	Foglio	Particella	Sub	Porz	Qualità Classe	Superficie(m ²)	Deduz	Reddito		
						ha are ca			Dominicale	Agrario
1	6	273		-	PASCOLO 1	27 29		Euro 4,93 L. 9.552	Euro 3,52 L. 6.823	Impianto meccanografico del 24/02/1977
Notifica					Partita	848				

INTESTATO

N.	DATI ANAGRAFICI	CODICE FISCALE	DIRITTI E ONERI REALI
1	ENTE PER LO SVILUPPO DELL IRRIGAZIONE E LA TRASFORMAZIONE FONDIARIA IN PUGLIA E LUCANIA con sede in BARI	80000870727	(1) Proprieta` per 1000/1000

Unità immobiliari n. 1

Tributi erariali: Euro 0,90

Visura telematica

Visura per immobile

Situazione degli atti informatizzati al 25/03/2020

Data: 25/03/2020 - Ora: 10.32.23 Fine

Visura n.: T32116 Pag: 1

Dati della richiesta	Comune di STORNARA (Codice: I962)
	Provincia di FOGGIA
Catasto Terreni	Foglio: 6 Particella: 490

Immobile

N.	DATI IDENTIFICATIVI			DATI CLASSAMENTO						DATI DERIVANTI DA			
	Foglio	Particella	Sub	Porz	Qualità Classe		Superficie(m²)			Deduz	Reddito		
							ha	are	ca		Dominicale	Agrario	
1	6	490		AA	SEMIN IRRIG	U	20	02	28		Euro 1.240,91	Euro 672,16	Variazione del 15/06/2015 protocollo n. FG0271685 in atti dal 17/12/2015 TRASMISSIONE DATI AGEA AI SENSI DEL DL 3.10.2006 N. 262 (n. 12507.1/2015)
				AB	ORTO IRRIG	U	2	14	43		Euro 454,05	Euro 232,56	

Notifica		Partita	
Annotazioni	di stadio: Variazione culturale eseguita ai sensi del DL 3.10.2006 n. 262, convertito con modificazioni nella legge 24.11.2006 n. 286 e successive modificazioni (anno 2015) - Eseguita a seguito di dichiarazione resa il 15/06/2015 all'Organismo Pagatore AGEA con la domanda AGEA. ADU.2015.0516805 (Scheda validazione/fascicolo prot. n. AGEA. CAA5113.2015.0008579) - Porzione AA: Classamento per parificazione con la qualità 36 - ULIVETO, Classe 01		

INTESTATO

N.	DATI ANAGRAFICI	CODICE FISCALE	DIRITTI E ONERI REALI
1	DIMALLIO Antonio nato a SAN GIOVANNI ROTONDO il 14/11/1989	DMLNTN89S14H926C*	(1) Proprieta' per 1/1 CON PATTO DI RISERVATO DOMINIO A FAVORE ISMEA
DATI DERIVANTI DA	ISTRUMENTO (ATTO PUBBLICO) del 29/01/2015 protocollo n. FG0191744 Voltura in atti dal 18/09/2015 Repertorio n.: 16968 Rogante: SIMONETTI PAOLO Sede: CERIGNOLA Registrazione: UU Sede: CERIGNOLA n: 286 del 04/02/2015 VENDITA CON PATTO RISERVATO DOMINIO (n. 14646.1/2015)		

Unità immobiliari n. 1

Tributi erariali: Euro 0,90

Visura telematica

* Codice Fiscale Validato in Anagrafe Tributaria

Visura per immobile

Situazione degli atti informatizzati al 26/03/2020

Dati della richiesta	Comune di STORNARA (Codice: I962)
	Provincia di FOGGIA
Catasto Terreni	Foglio: 6 Particella: 507

Immobile

N.	DATI IDENTIFICATIVI			DATI CLASSAMENTO						DATI DERIVANTI DA		
	Foglio	Particella	Sub	Porz	Qualità Classe	Superficie(m²)			Deduz		Reddito	
						ha	are	ca			Dominicale	Agrario
1	6	507		-	SEMINATIVO 1	6	82	74		Euro 370,24	Euro 193,93	Variazione del 16/06/2016 protocollo n. FG0123522 in atti dal 17/06/2016 VARIAZIONE DI QUALITA' SU DICHIARAZIONE DI PARTE (n. 122693.1/2016)
Notifica	effettuata con prot. n. FG0135947/2016 del 07/07/16						Partita					

INTESTATO

N.	DATI ANAGRAFICI	CODICE FISCALE	DIRITTI E ONERI REALI
1	CARROZZI Anna Clara nata a STORNARA il 08/11/1960	CRRNCL60S48I962T*	(1) Proprieta` per 1/1 in regime di separazione dei beni
DATI DERIVANTI DA	ISTRUMENTO (ATTO PUBBLICO) del 14/02/2008 Nota presentata con Modello Unico in atti dal 20/02/2008 Repertorio n.: 163433 Rogante: SPECCHIO NICOLA Sede: CERIGNOLA Registrazione: Sede: DONAZIONE ACCETTATA (n. 3162.1/2008)		




Unità immobiliari n. 1

Tributi erariali: Euro 0,90

Visura telematica

* Codice Fiscale Validato in Anagrafe Tributaria

LEGENDA

-  LIMITE PARTICELLE INTERESSATE DA CAMPO FOTOVOLTAICO
-  LIMITI CONFINI COMUNALI
-  CAVIDOTTO MT

COMUNE DI ORTA NOVA

PARTE F

PARTE E

PARTE C

PARTE D

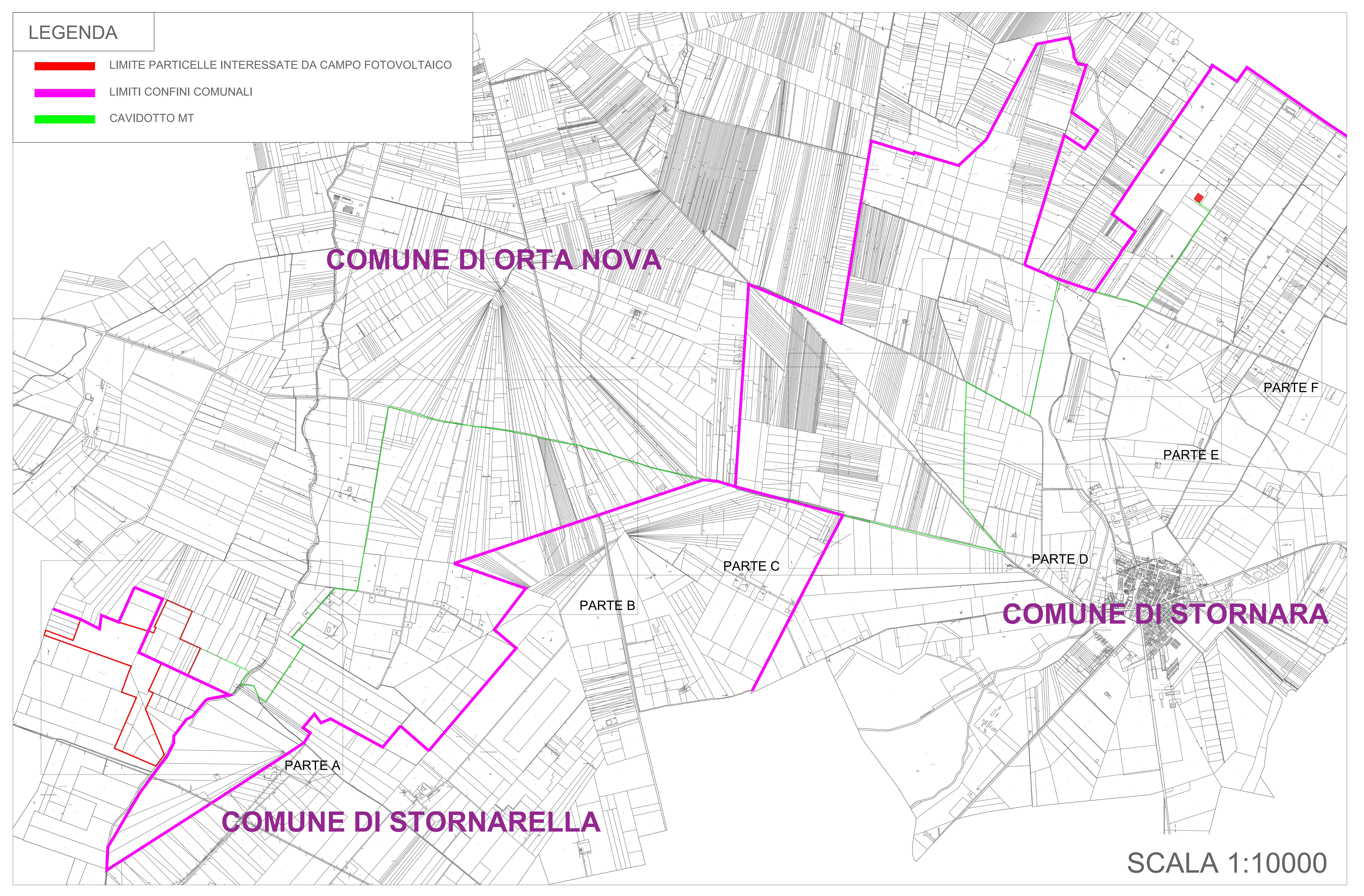
PARTE B

COMUNE DI STORNARA




PARTE A

COMUNE DI STORNARELLA

SCALA 1:10000



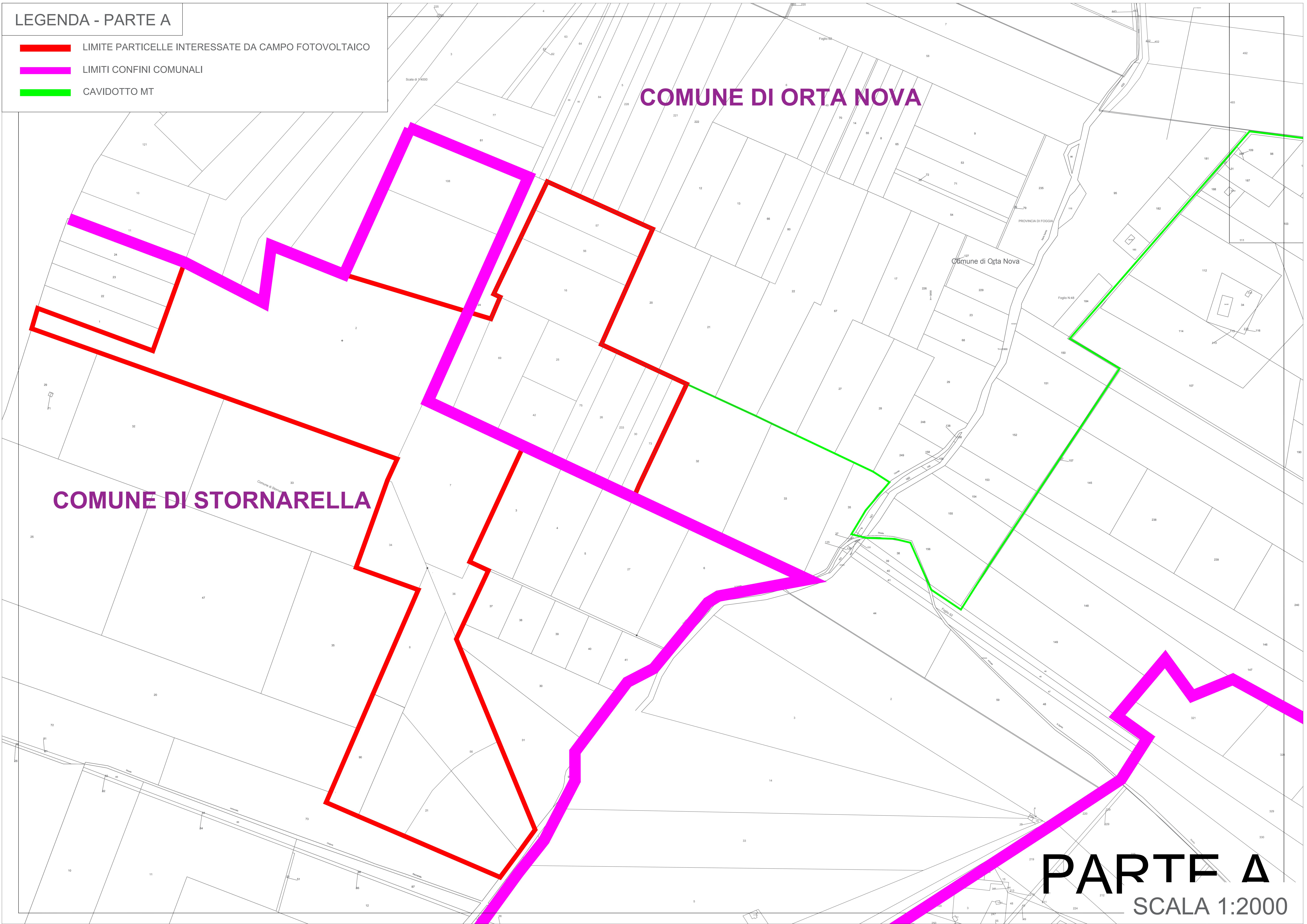
LEGENDA - PARTE A

-  LIMITE PARTICELLE INTERESSATE DA CAMPO FOTOVOLTAICO
-  LIMITI CONFINI COMUNALI
-  CAVIDOTTO MT




COMUNE DI ORTA NOVA

COMUNE DI STORNARELLA

PARTE A
SCALA 1:2000



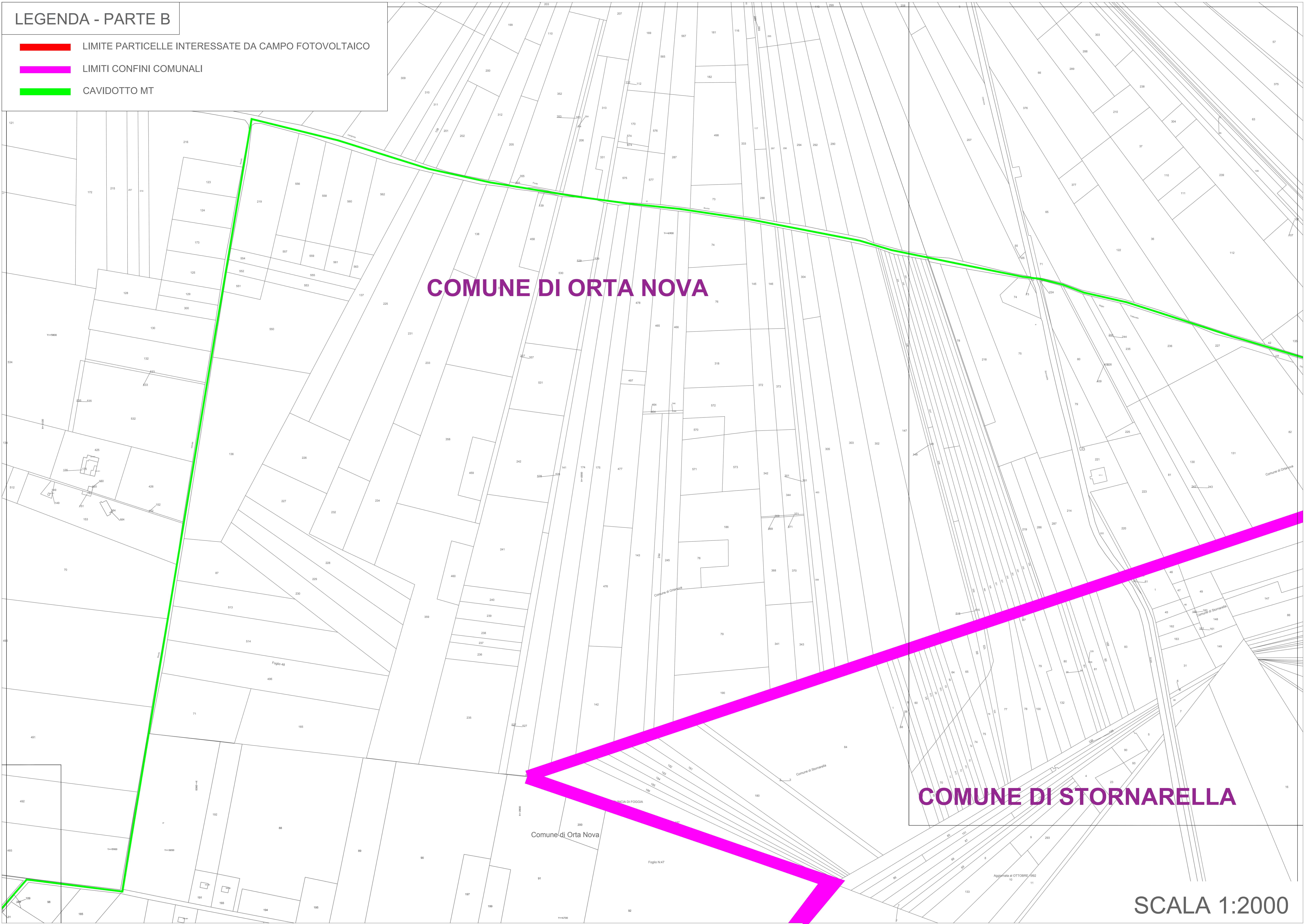
LEGENDA - PARTE B

-  LIMITE PARTICELLE INTERESSATE DA CAMPO FOTOVOLTAICO
-  LIMITI CONFINI COMUNALI
-  CAVIDOTTO MT




COMUNE DI ORTA NOVA

COMUNE DI STORNARELLA

SCALA 1:2000



LEGENDA - PARTE C

-  LIMITE PARTICELLE INTERESSATE DA CAMPO FOTOVOLTAICO
-  LIMITI CONFINI COMUNALI
-  CAVIDOTTO MT

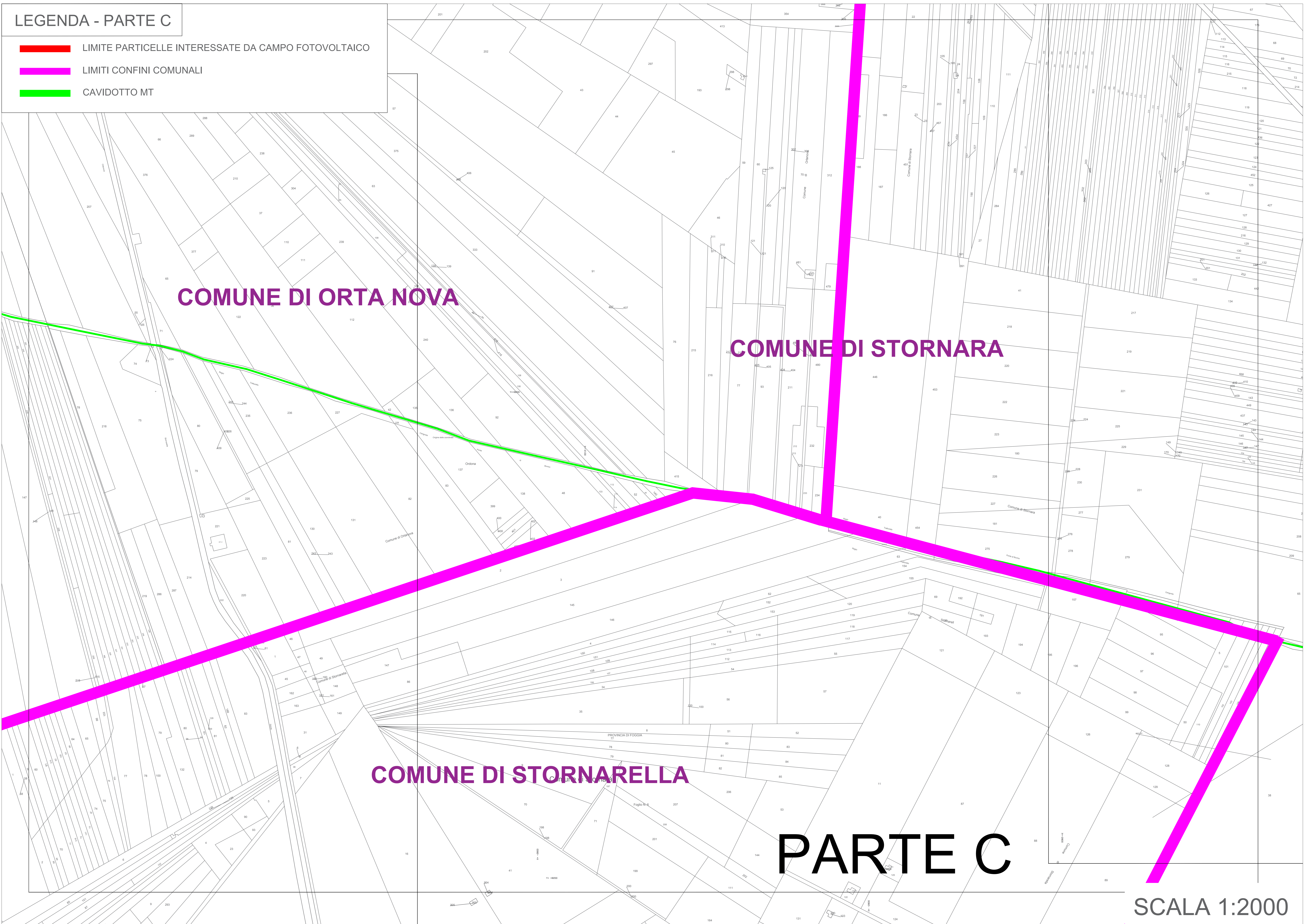
COMUNE DI ORTA NOVA

COMUNE DI STORNARA




COMUNE DI STORNARELLA

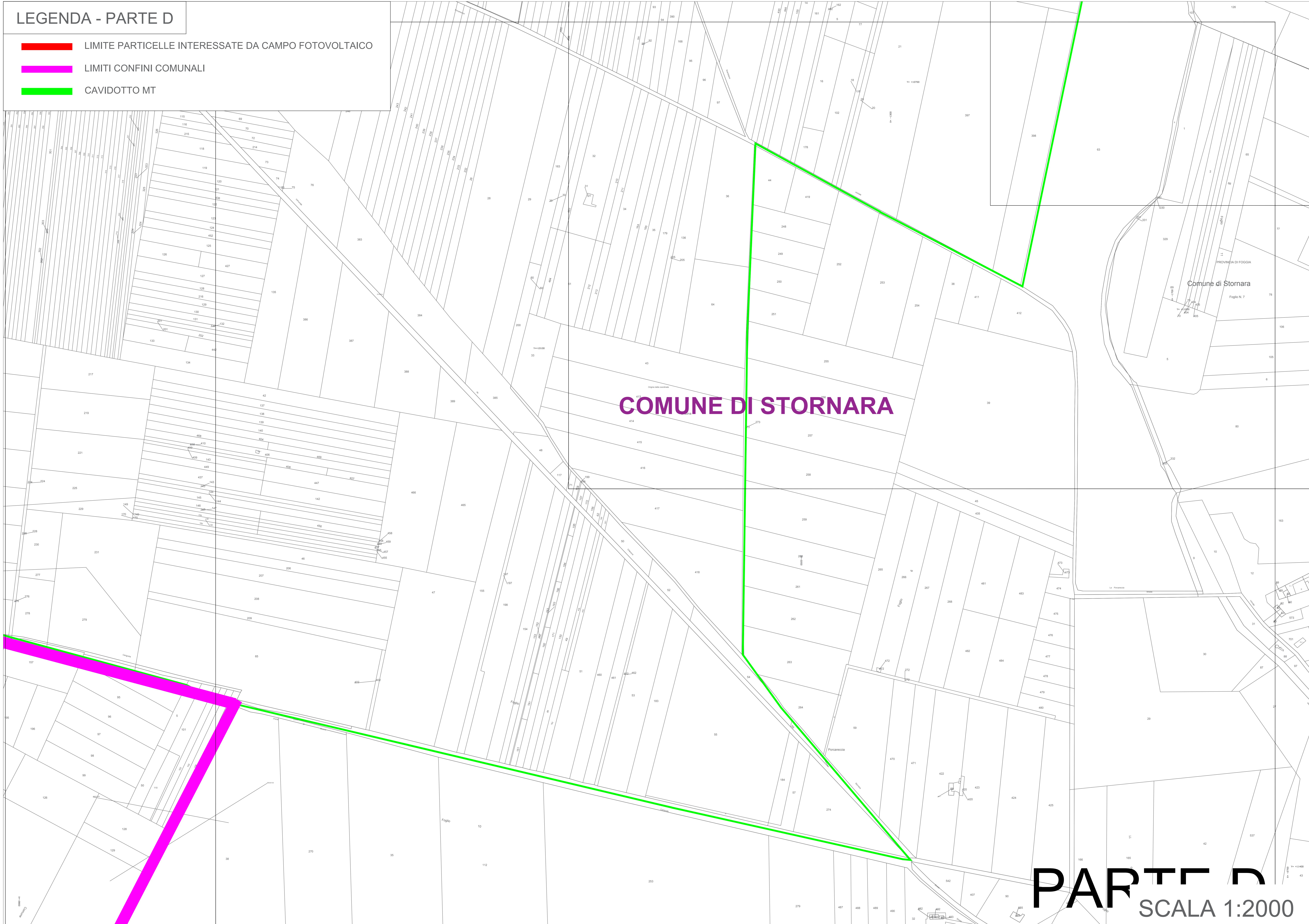
PARTE C

SCALA 1:2000



LEGENDA - PARTE D

-  LIMITE PARTICELLE INTERESSATE DA CAMPO FOTOVOLTAICO
-  LIMITI CONFINI COMUNALI
-  CAVIDOTTO MT






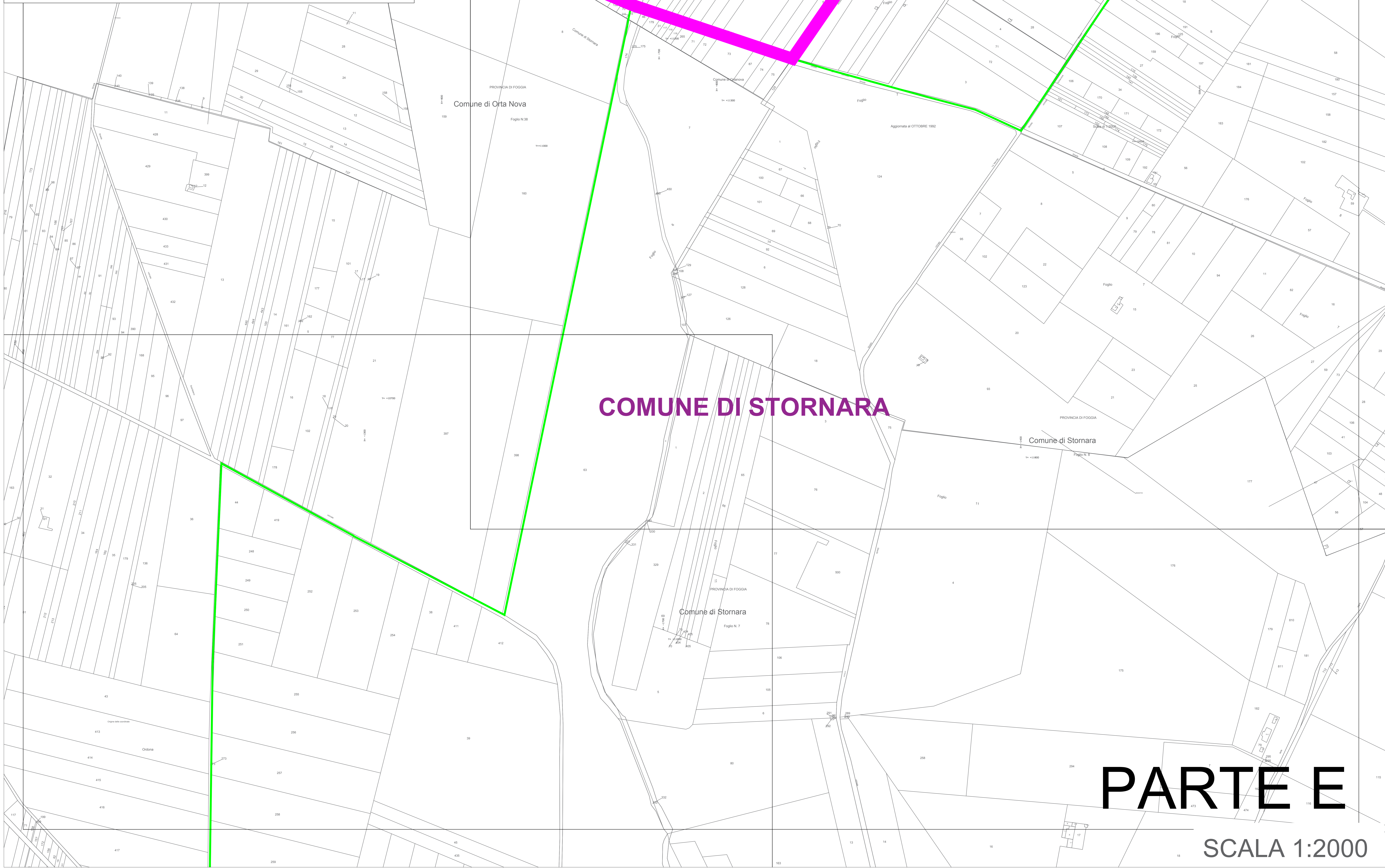
Comune di Stornara

COMUNE DI STORNARA

PART D
SCALA 1:2000

LEGENDA - PARTE E

-  LIMITE PARTICELLE INTERESSATE DA CAMPO FOTOVOLTAICO
-  LIMITI CONFINI COMUNALI
-  CAVIDOTTO MT






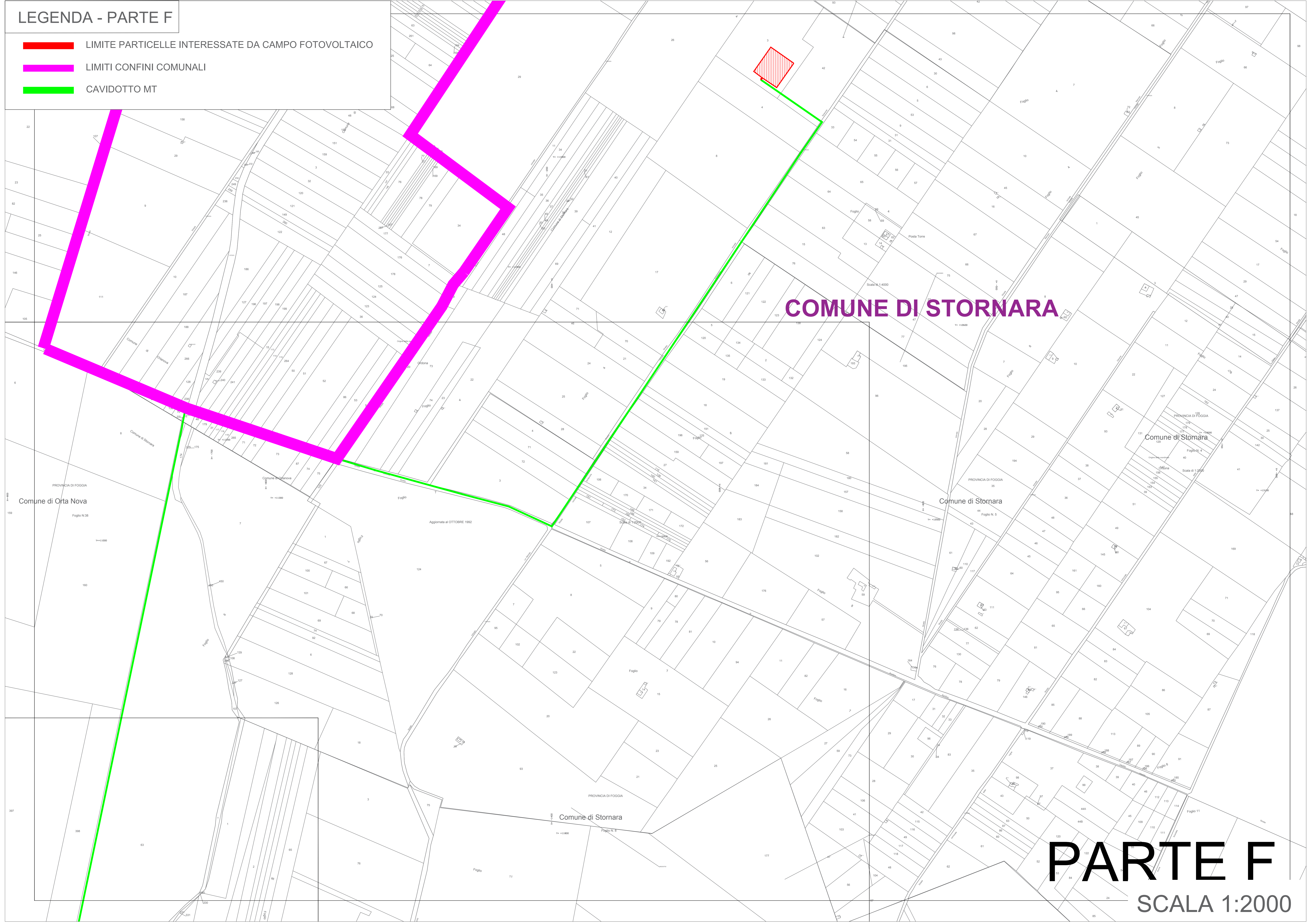
COMUNE DI STORNARA

PARTE E

SCALA 1:2000

LEGENDA - PARTE F

-  LIMITE PARTICELLE INTERESSATE DA CAMPO FOTOVOLTAICO
-  LIMITI CONFINI COMUNALI
-  CAVIDOTTO MT



COMUNE DI STORNARA

PARTE F
SCALA 1:2000