










**PRG - Comune di Stornara**

-  Zona Verde agricolo (E1)
-  Zone Urbane (B, C, D)
-  Zona P.I.P. (D)
-  Zona cimiteriale (F)
-  Zona Verde agricolo speciale (E2)
-  Fasce di rispetto stradale

-  STAZIONE DI TRASFORMAZIONE MT/AT
-  TRACCIATO CAVIDOTTO INTERRATO

**Studio di Ingegneria**



Ing. Nicola Roselli Via Dei Melli, 19 86039 Termoli (CB)  
Tel. 3333788752 email ing.nicolaroselli@gmail.com

**REGIONE PUGLIA**  
Comuni di Stornarella e Ortanova  
Provincia di Foggia

PROGETTO DEFINITIVO

AUTORIZZAZIONE UNICA AI SENSI DEL DLGS 29/12/2003 n.387 RELATIVA ALLA COSTRUZIONE ED ALLESERCIZIO DELLIMPIANTO DI PRODUZIONE DI ENERGIA ELETTRICA DA FONTE FOTOVOLTAICA E DELLE RELATIVE OPERE ED INFRASTRUTTURE CONNESSE DELLA POTENZA NOMINALE MASSIMA DI 24,0 MW SITO NEI COMUNI DI ORTA NOVA E STORNARELLA.

TITOLO TAVOLA  
PRG Comune di Stornara-Tavola di azzonamento Comune di Stornara

| PROGETTAZIONE   | PROPONENTE   | SPAZIO RISERVATO AGLI ENTI  |
|---|--|---|
| PROGETTISTI<br>Ing. Nicola ROSELLI<br><br>Ing. Rocco SALOME<br> | <b>LIMES 26 S.R.L.</b><br>SEDE LEGALE<br>Milano, cap 20121<br>via Manzoni n 41<br>P.IVA 10537760968,<br>Rappresentante legale<br>dott. Cristiano Spillati. | <br>CONSULENZA PER IL PAESAGGIO<br>Arch. Gabriela DI DONATO<br><br>CONSULENZE E COLLABORAZIONI<br>Archeol. Gerardo FRATIANNI<br>Dott. Massimo MACCHIAROLA<br>Ing. Elvio MURETTA<br>Geol. Vito PLESCIA |

| <b>4.1_11.3</b> |            | FILE QHSS18_4.1_11.3.ELABORATO CARTOGRAFICO      | CODICE PROGETTO QHSS18 | SCALA 1:20.000 |           |
|-----------------|------------|--|------------------------|----------------|-----------|
| REVISIONE       | DATA       | DESCRIZIONE REVISIONE                            | REDATTO                | VERIFICATO     | APPROVATO |
| A               | 01/07/2020 | Ri-Proj. ADD_159/19/06/2020 c4179 REGIONE PUGLIA | DI-DONATO              | SALOME         | ROSELLI   |
| B               | DATA       |  |                        |                |           |
| C               | DATA       |  |                        |                |           |
| D               | DATA       |  |                        |                |           |
| E               | DATA       |  |                        |                |           |
| F               | DATA       |  |                        |                |           |

Tutti i diritti sono riservati. È vietata qualsiasi utilizzazione, totale o parziale, senza previa autorizzazione