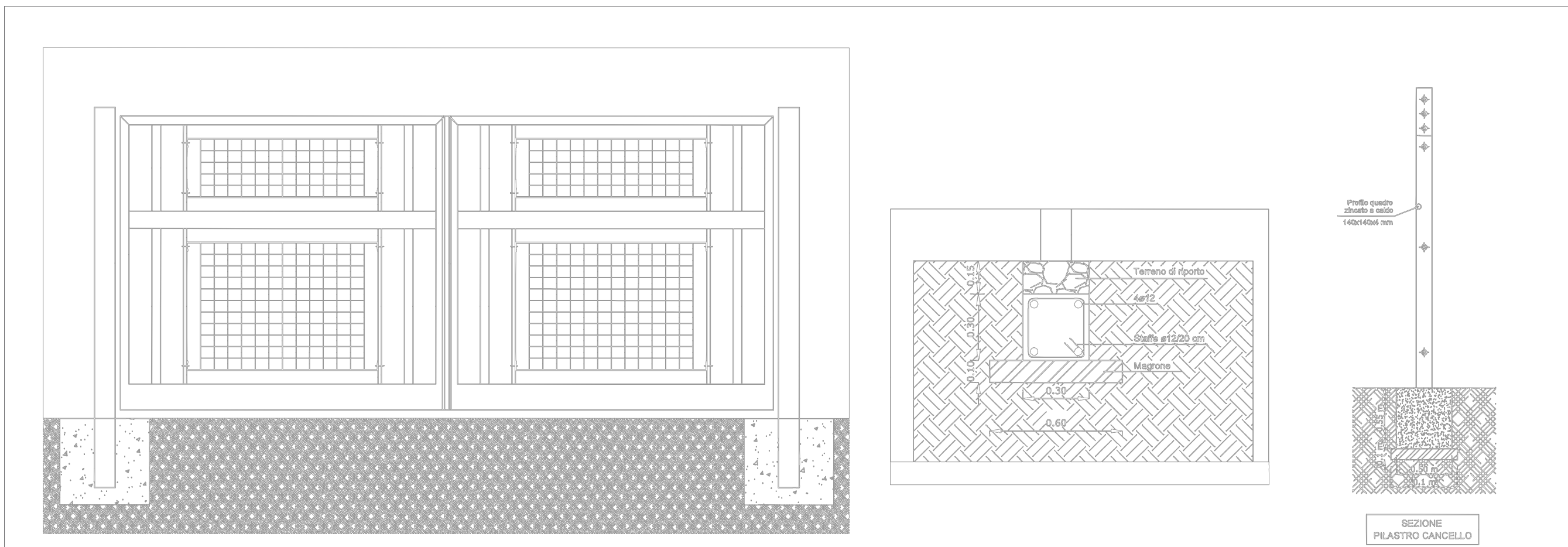


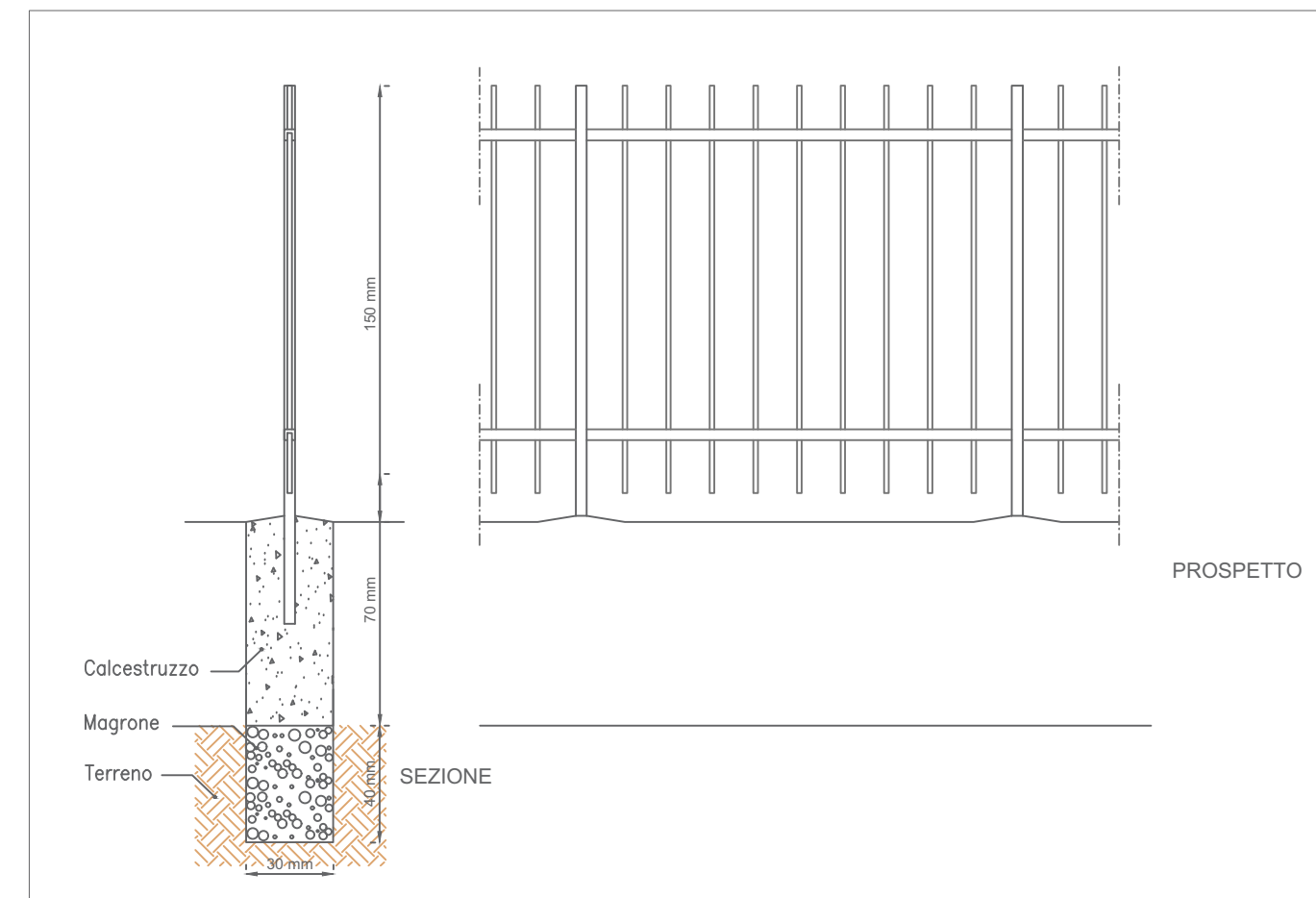
SEZIONE B-B - Scala 1:100



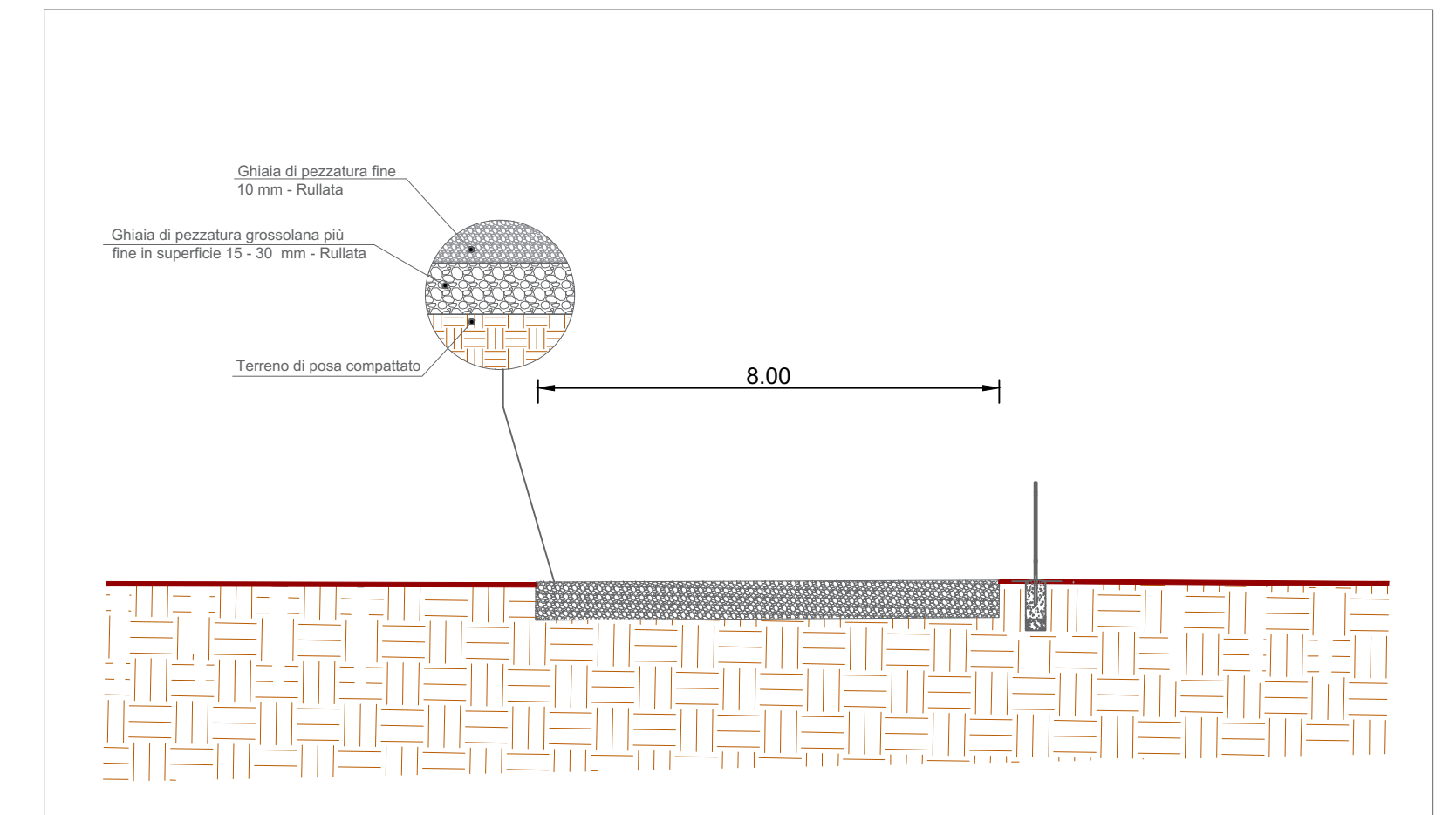
1. Particolare fondazione Palo Gatto



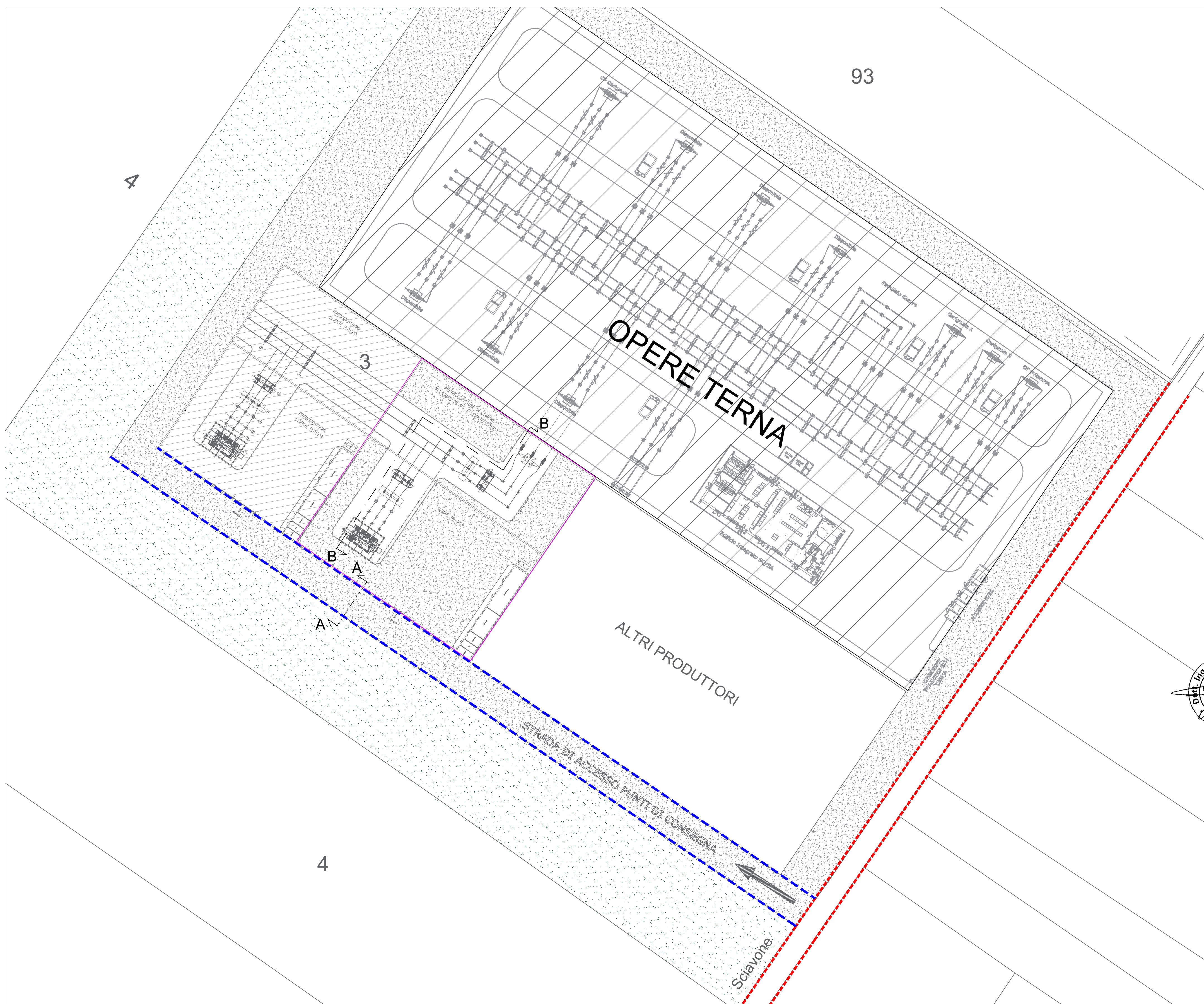
PARTICOLARI CANCELLO DI ACCESSO - Scala 1:50



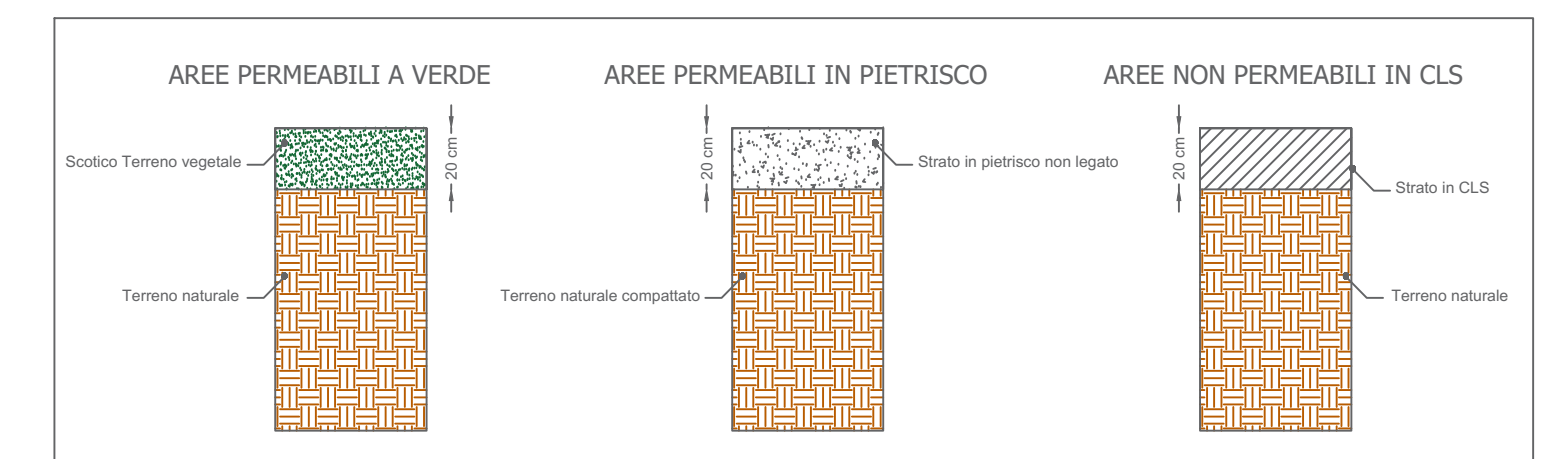
PARTICOLARE RECINZIONE - Scala 1:25



SEZIONE A-A STRADA - Scala 1:100



STRATIGRAFIE AREE PERMEABILI E NON PERMEABILI - Scala 1:25



LEGGENDA

- STRADA DI NUOVA REALIZZAZIONE
- STRADA ESISTENTE
- AREA PUNTO DI CONSEGNA LIMES 26
- AREE PERMEABILI SISTEMATE A VERDE
- AREE PERMEABILI REALIZZATE IN PIETRISCO
- AREE IMPERMEABILI IN CLS



Ing. Nicola Roselli Via Dei Meli, 19 86039 Termoli (CB)  
Tel. 3333788752 email ing.nicolaroselli@gmail.com

REGIONE PUGLIA  
Comuni di Stornarella e Orta Nova  
Provincia di Foggia

PROGETTO DEFINITIVO  
AUTORIZZAZIONE UNICA AI SENSI DEL DLGS 29/12/2003 n.387 RELATIVA ALLA COSTRUZIONE ED ALL'ESERCIZIO DELL'IMPIANTO DI PRODUZIONE DI ENERGIA ELETTRICA DA FONTE FOTOVOLTAICA E DELLE RELATIVE OPERE ED INFRASTRUTTURE CONNESSE DELLA POTENZA NOMINALE MASSIMA DI 24,029 MW E DELLA POTENZA NOMINALE IN A.C. PARI A 21,00 MW SITO NEI COMUNI DI ORTA NOVA E STORNARELLA.

TITOLO TAVOLA  
PLANIMETRIA DI DETTAGLIO STAZIONE DI TRASFORMAZIONE MT/AT

PROGETTAZIONE	PROPONENTE	SPAZIO RISERVATO AGLI ENTI
PROGETTISTI: Ing. Nicola ROSELLI Ing. Rocco SALOME Ing. Alessandro CORTI	<b>LIMES 26 S.R.L.</b> SEDE LEGALE Milano, cap 20121 via Manzoni n° 41 P.IVA 1.0537760968, Rappresentante legale dott. Cristiano Spillati.	

4.2.9\_34 FILE QHS18\_4.2.9\_34\_PLANIMETRIA DI DETTAGLIO STAZIONE DI TRASFORMAZIONE MT/AT CODICE PROGETTO QHS18 SCALA 1:50 - 1:100 - 1:25

REVISIONE	DATA	DESCRIZIONE REVISIONE	REDATTO	VERIFICATO	APPROVATO
A	10/03/2020	EMISSIONE	SALOME	LIMES26	LIMES26
C	01/07/2020	RFI_PROF_A00_198_19/06/2020_R4179_REGIONE_PUGLIA	SALOME	LIMES26	LIMES26
D	DATA				
E	DATA				
F	DATA				

Tutti i diritti sono riservati. E' vietata qualsiasi utilizzazione, totale o parziale, senza previa autorizzazione