

IL CONCEDENTE

IL CONCESSIONARIO



AUTOSTRADA REGIONALE CISPADANA DAL CASELLO DI REGGIOLO-ROLO SULLA A22 AL CASELLO DI FERRARA SUD SULLA A13

CODICE C.U.P. E81B08000060009


PROGETTO DEFINITIVO

ASSE AUTOSTRADALE (COMPRESIVO DEGLI INTERVENTI LOCALI DI COLLEGAMENTO VIARIO AL SISTEMA AUTOSTRADALE)

INTERFERENZE PP.SS.

SCHEDE STATO DI FATTO E RISOLUZIONE INTERFERENZE PP.SS.

ENTE GESTORE: ENELGAS - RETE GASDOTTO




IL PROGETTISTA

Ing. Antonio De Fazio
Albo Ing. Bologna n° 3696



RESPONSABILE INTEGRAZIONE
PRESTAZIONI SPECIALISTICHE

Ing. Emilio Salsi
Albo Ing. Reggio Emilia n° 945



IL CONCESSIONARIO

Autostrada Regionale
Cispadana S.p.A.
IL PRESIDENTE
Graziano Pettuzzi

| | | | | | |
|------|------------|-------------|-----------|-----------|--------------|
| G | | | | | |
| F | | | | | |
| E | | | | | |
| D | | | | | |
| C | | | | | |
| B | | | | | |
| A | 17.04.2012 | EMISSIONE | PUNGETTI | DE FAZIO | SALSI |
| REV. | DATA | DESCRIZIONE | REDAZIONE | CONTROLLO | APPROVAZIONE |

IDENTIFICAZIONE ELABORATO

| | | | | | | | | | |
|-------------|------|-------|--------|------------------|--------------|--------|----------------|-------------|------|
| NUM. PROGR. | FASE | LOTTO | GRUPPO | CODICE OPERA WBS | TRATTO OPERA | AMBITO | TIPO ELABORATO | PROGRESSIVO | REV. |
| 4036 | PD | 0 | 000 | 0XG00 | 0 | XX | PZ | 08 | A |

DATA: MAGGIO 2012

SCALA: VARIE

AUTOSTRADA REGIONALE CISPADANA
DAL CASELLO DI REGGIOLO-ROLO SULLA A2 AL CASELLO DI FERRARA SUD SULLA A13
PROGETTO DEFINITIVO

INTERFERENZA CON GASDOTTO-ENELGAS SPA

LEGENDA



TRATTA INTERFERENTE DEL GASDOTTO ESISTENTE



TRATTA GASDOTTO DI PROGETTO



POZZETTO DI RACCORDO CON LA TRATTA ESISTENTE



POZZETTO DI ISPEZIONE
prefabbricato o in opera
(lungo i tratti controtubati viene realizzato almeno un pozzetto in opera di dimensioni idonee per consentire lo sfilamento del tubo di servizio in caso di manutenzione)

RISOLUZIONE INTERFERENZE PP.SS.

LEGENDA

AUTOSTRADA REGIONALE CISPADANA

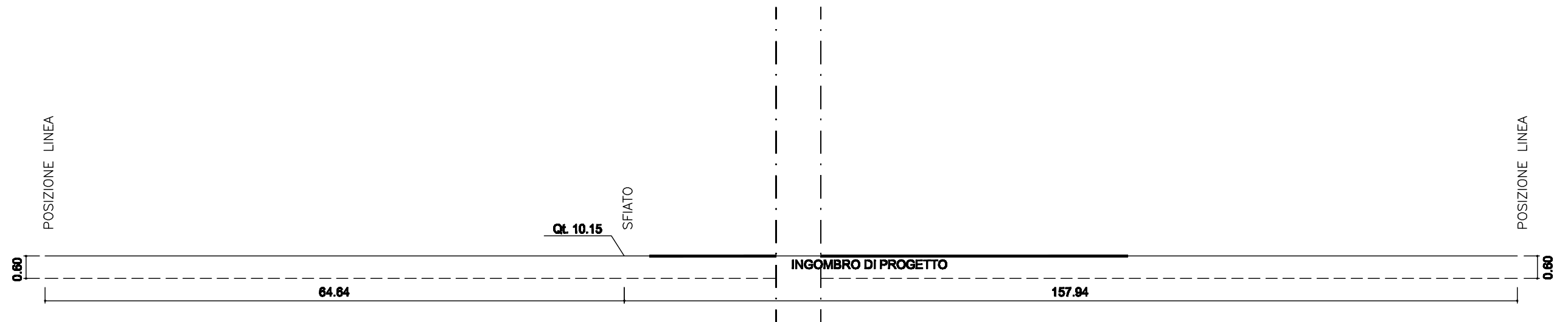
DAL CASELLO DI REGGIOLO ROLO SULLA A22 AL CASELLO DI FERRARA SUD SULLA A13

RISOLUZIONE INTERFERENZE PP.SS.

POGGIO RENATICO

FE

SEZIONE Scala 1:500



Scheda N° SXG 01

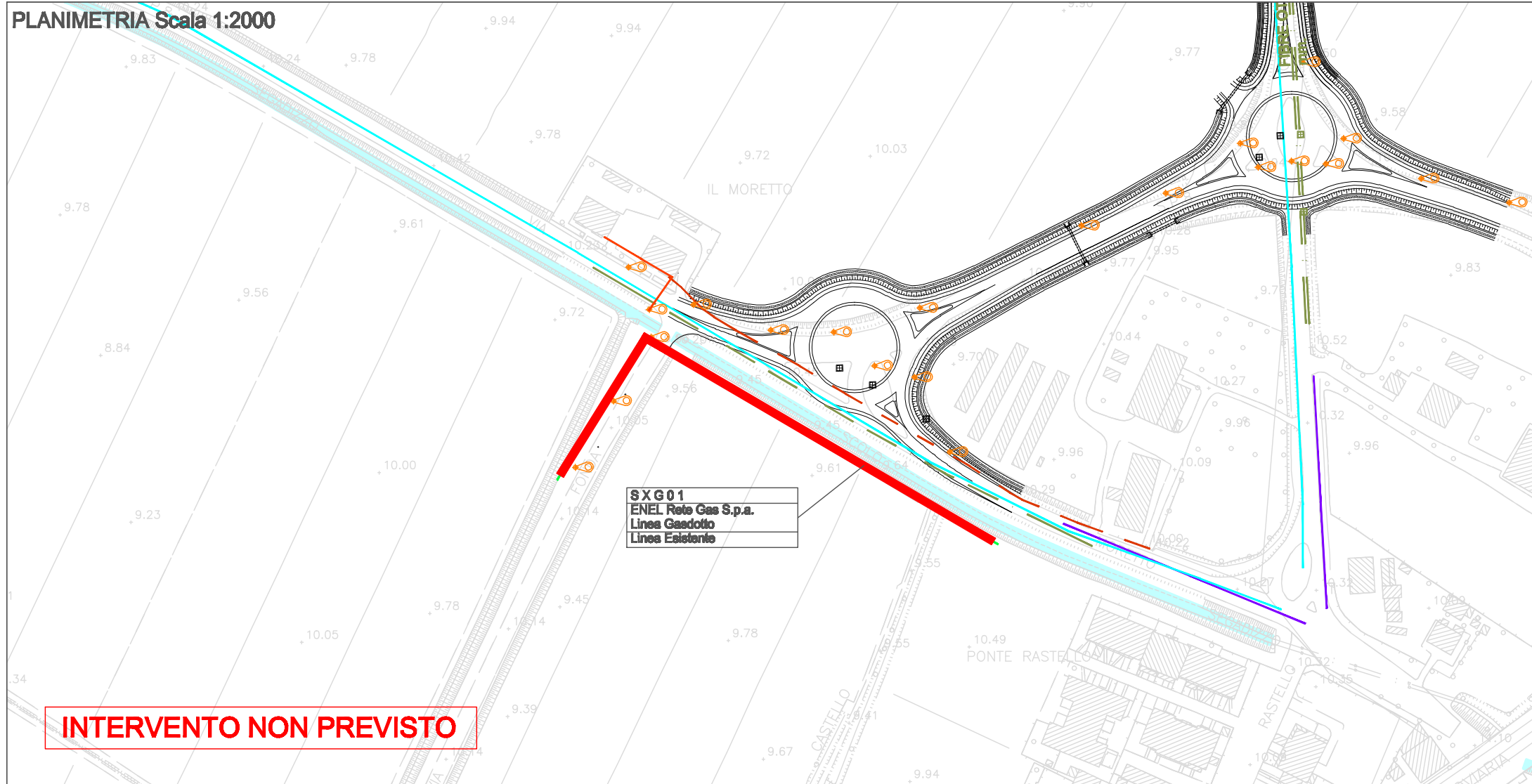
Ente Gestore:
ENEL Rete Gas S.p.a.
D.T.G. Nord Est - Zona Gas Piacenza
U.O. Rovigo 45100 - Via del Lavoro, 24

Descrizione interferenza:
Gasdotto interferente con il nuovo progetto Svincolo dell'Autostrada Cispadana.
La tubazione è costituita da una linea in Acciaio DN 125. La linea si trova ad una profondità variabile tra 60cm e 100cm.

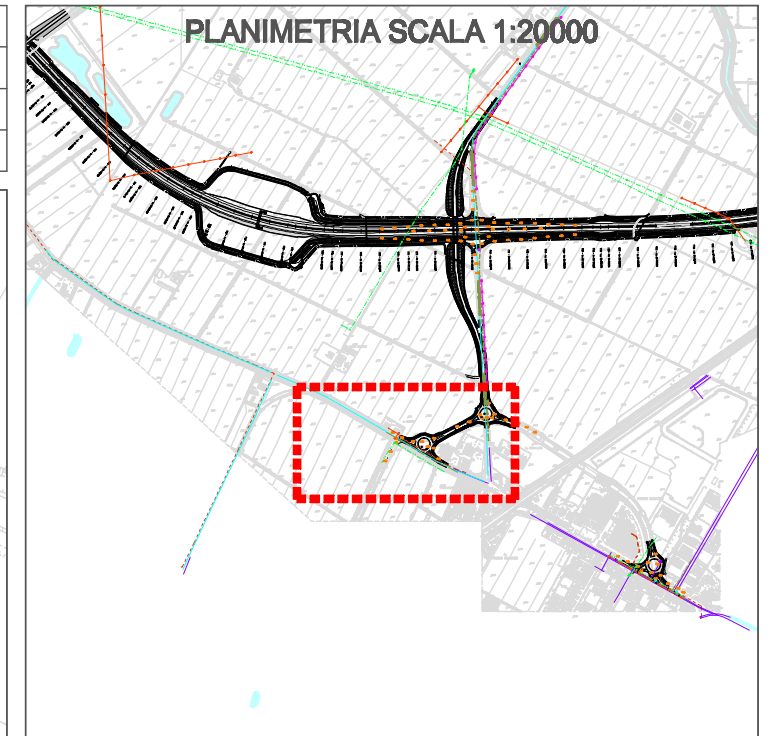
Note:
Interferenza inserita tramite cartografia dell'ente gestore

Comune di Poggio Renatico FE
Progressiva
Scala 1:2000
Rif. Tavola Tav. n. 46

PLANIMETRIA Scala 1:2000

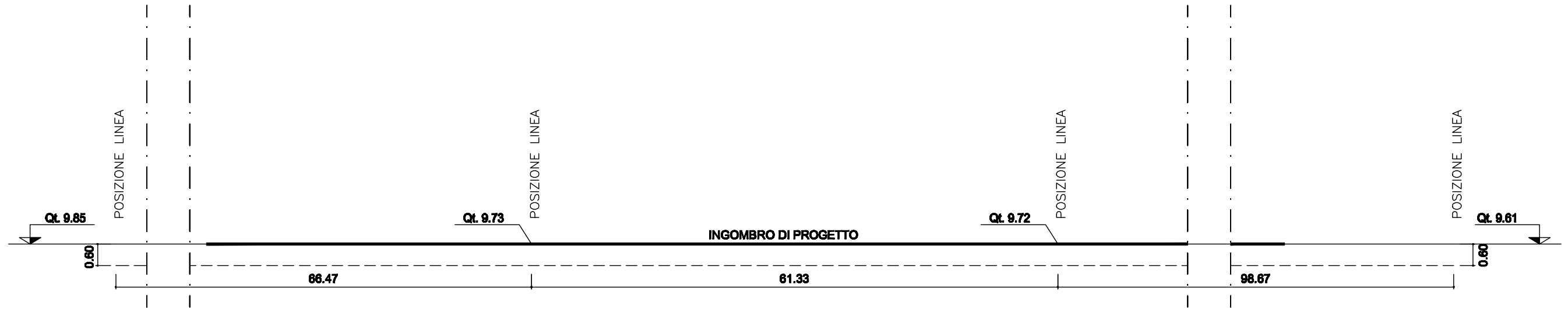


PLANIMETRIA SCALA 1:20000



AUTOSTRADA REGIONALE CISPADANA
DAL CASELLO DI REGGIOLO ROLO A22 AL CASELLO DI FERRARA SUD A13

SEZIONE Scala 1:500



Scheda N° SXG02

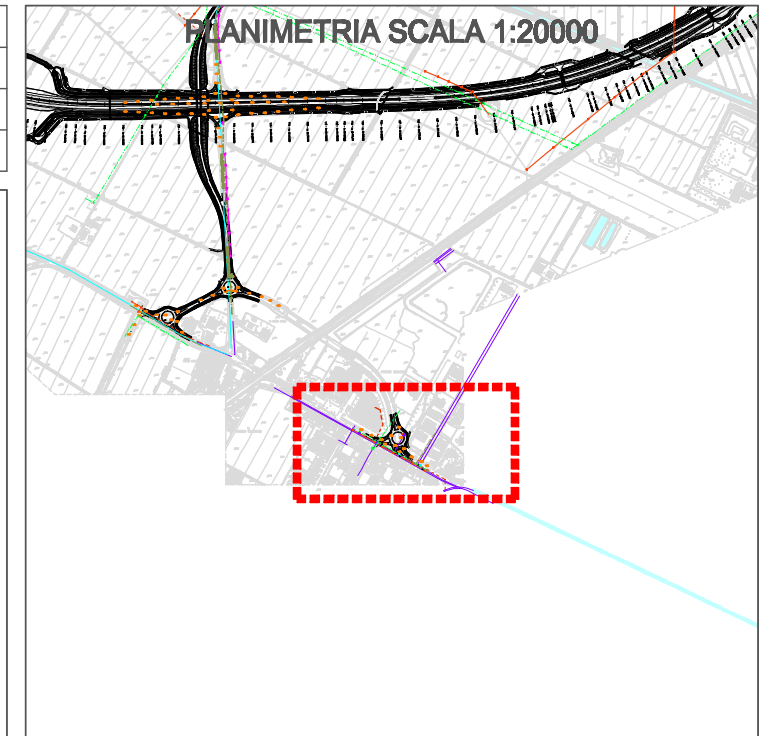
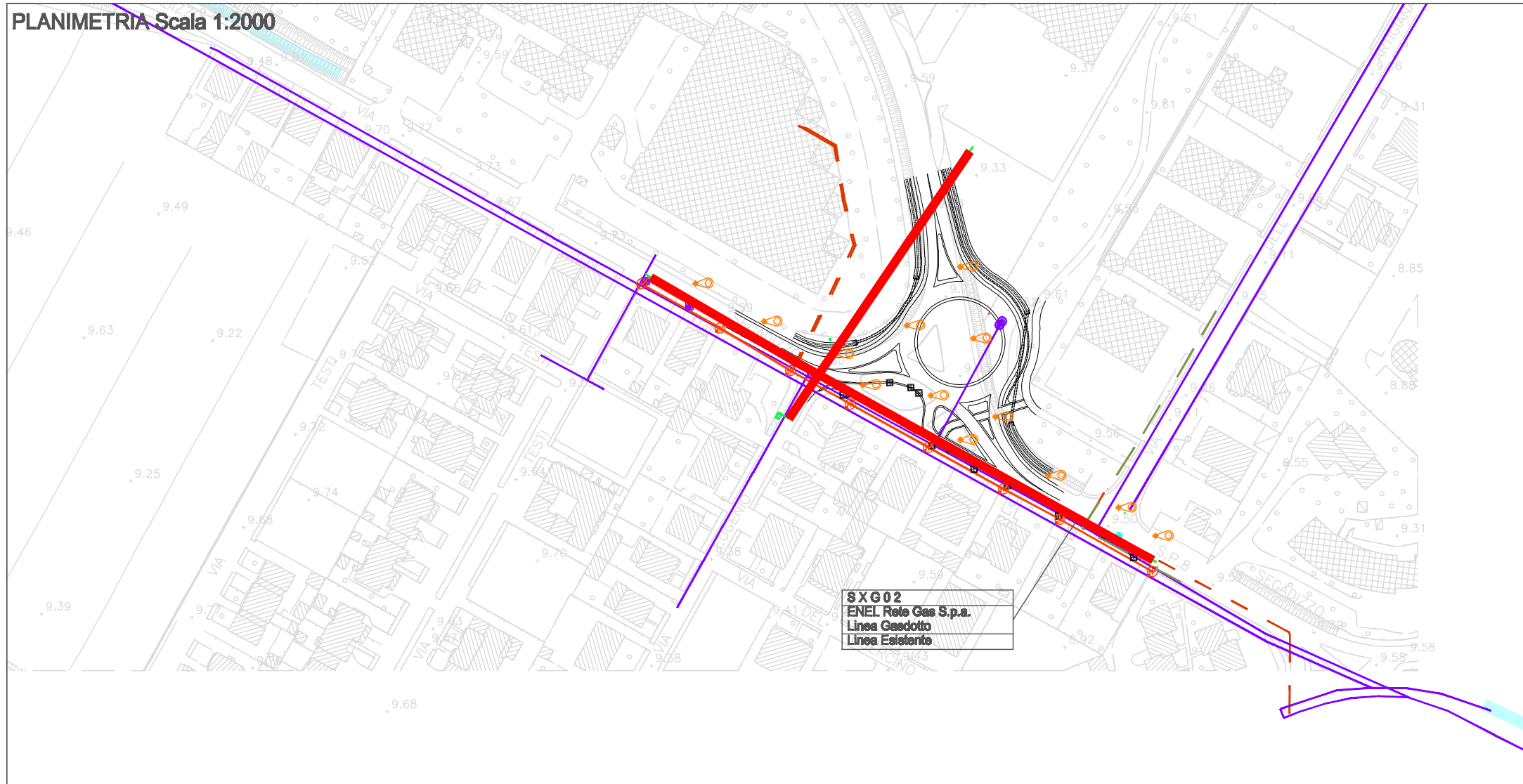
Ente Gestore:
ENEL Rete Gas S.p.a.
D.T.G. Nord Est - Zona Gas Piacenza
U.O. Rovigo 45100 - Via del Lavoro, 24

Descrizione interferenza:
Gasdotto interferente con il nuovo progetto Svincolo dell'Autostrada Cispadana.
La tubazione è costituita da una linea in Acciaio DN 125. La linea si trova ad una profondità variabile tra 60cm e 100cm.

Note:
Interferenza inserita tramite cartografia dell'ente gestore

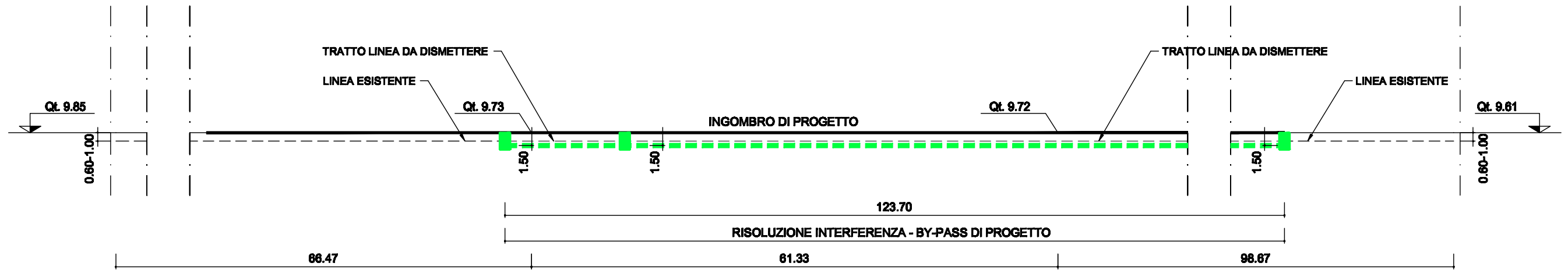
Comune di Poggio Renatico FE
Progressiva
Scala 1:2000
Ref. Tavola Tav. n. 47

PLANIMETRIA Scala 1:2000



AUTOSTRADA REGIONALE CISPADANA
DAL CASELLO DI REGGIOLO ROLO A22 AL CASELLO DI FERRARA SUD A13

SEZIONE Scala 1:500



Scheda N° SXG02

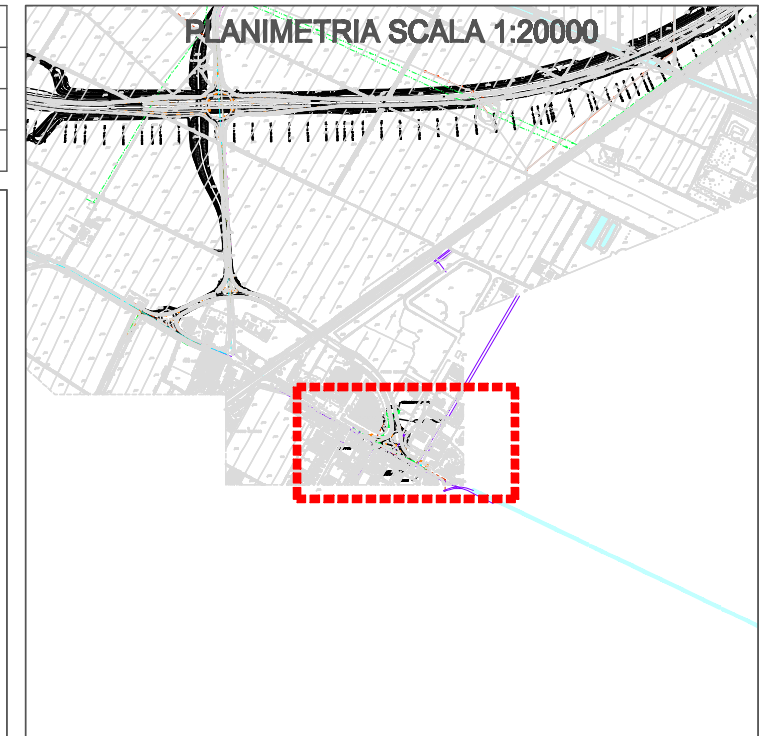
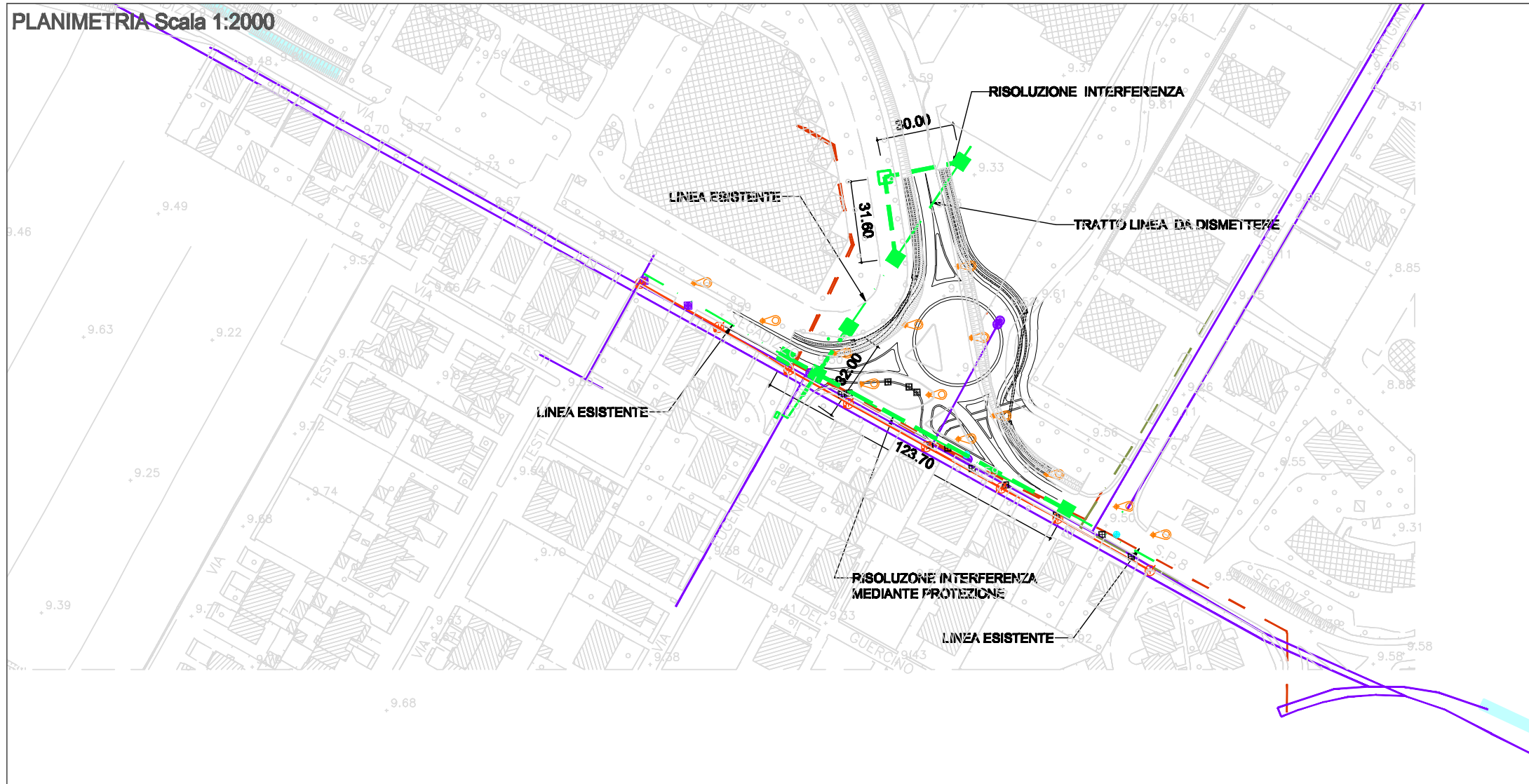
Ente Gestore:
ENEL Rete Gas S.p.a.
D.T.G. Nord Est - Zona Gas Piacenza
U.O. Rovigo 45100 - Via del Lavoro, 24

Descrizione interferenza:
Gasdotto interferente con il nuovo progetto Svincolo dell'Autostrada Cispadana.
La tubazione è costituita da una linea in Acciaio DN 125. La linea si trova ad una profondità variabile tra 60cm e 100cm.

Note:
Interferenza inserita tramite cartografia dell'ente gestore

| | | |
|-------------|-----------------|----|
| Comune di | Poggio Renatico | FE |
| Progressiva | | |
| Scala | 1:2000 | |
| Rif. Tavola | Tav. n. 47 | |

PLANIMETRIA Scala 1:2000



AUTOSTRADA REGIONALE CISPADANA
DAL CASELLO DI REGGIOLO ROLO A22 AL CASELLO DI FERRARA SUD A13