

IL CONCEDENTE

IL CONCESSIONARIO




AUTOSTRADA REGIONALE CISPADANA DAL CASELLO DI REGGIOLO-ROLO SULLA A22 AL CASELLO DI FERRARA SUD SULLA A13

CODICE C.U.P. E81B08000060009

PROGETTO DEFINITIVO

ASSE AUTOSTRADALE (COMPRESIVO DEGLI INTERVENTI LOCALI DI COLLEGAMENTO VIARIO AL SISTEMA AUTOSTRADALE) INTERFERENZE PP.SS.

SCHEDE STATO DI FATTO E RISOLUZIONE INTERFERENZE PP.SS.
ENTE GESTORE: DELTA WEB S.p.A - FIBRA OTTICA



IL PROGETTISTA

Ing. Antonio De Fazio
Albo Ing. Bologna n° 3696



RESPONSABILE INTEGRAZIONE
PRESTAZIONI SPECIALISTICHE

Ing. Emilio Salsi
Albo Ing. Reggio Emilia n° 945



IL CONCESSIONARIO

Autostrada Regionale
Cispadana S.p.A.
IL PRESIDENTE
Grazielo Pattuzzi

G					
F					
E					
D					
C					
B					
A	17.04.2012	EMISSIONE	PUNGETTI	DE FAZIO	SALSI
REV.	DATA	DESCRIZIONE	REDAZIONE	CONTROLLO	APPROVAZIONE

IDENTIFICAZIONE ELABORATO

NUM. PROGR.	FASE	LOTTO	GRUPPO	CODICE OPERA WBS	TRATTO OPERA	AMBITO	TIPO ELABORATO	PROGRESSIVO	REV.
4042	PD	0	000	0XV00	0	XX	PZ	05	A

DATA: MAGGIO 2012

SCALA: VARIE

**AUTOSTRADA REGIONALE CISPADANA
DAL CASELLO DI REGGIOLO-ROLO SULLA A2 AL CASELLO DI FERRARA SUD SULLA A13
PROGETTO DEFINITIVO**

INTERFERENZA CON CAVIDOTTI FIBRA OTTICA DELTA WEB

LEGENDA

 **TRATTA INTERFERENTE CON I CAVIDOTTI FIBRA OTTICA ESISTENTE**

 **NUOVA TRATTA CAVIDOTTO FIBRA OTTICA INTERRATA A PROFONDITA' DIVERSA DALL'ESISTENTE**

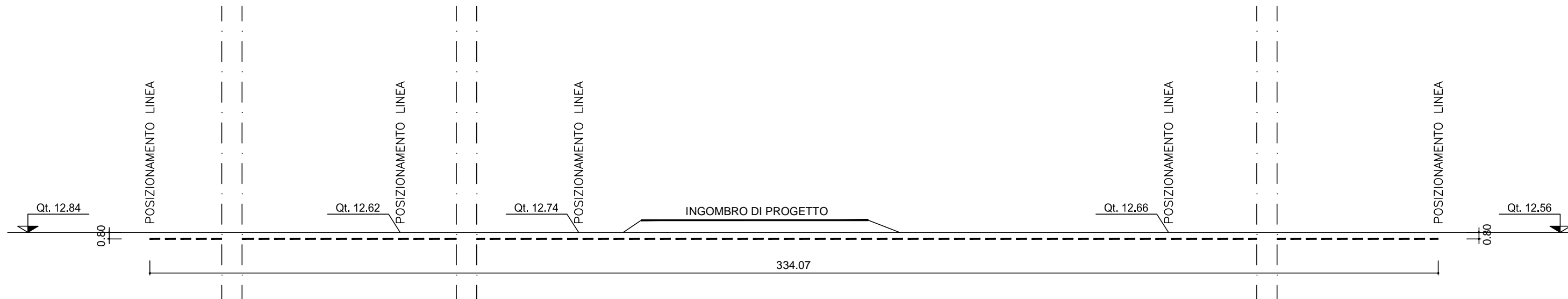
AUTOSTRADA REGIONALE CISPADANA
DAL CASELLO DI REGGIOLO ROLO SULLA A22 AL CASELLO DI FERRARA SUD SULLA A13

RISOLUZIONE INTERFERENZE PP.SS.

SANT'AGOSTINO

MO

SEZIONE Scala 1:500



Scheda N° AXO11

Ente Gestore:
DELTA WEB s.p.a.
Via V. Alfieri, 3 - 44021 Codigoro (FE)

Descrizione interferenza:

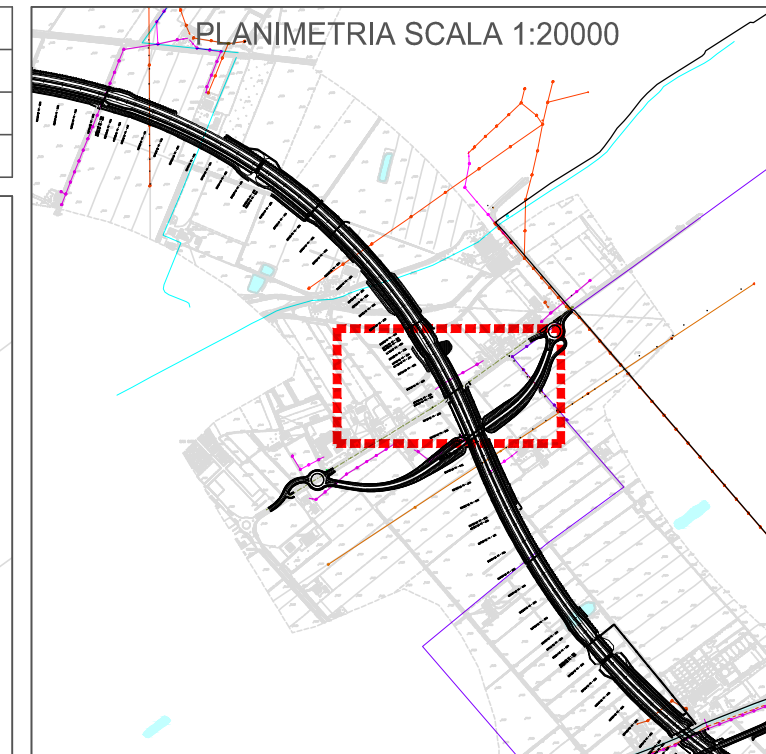
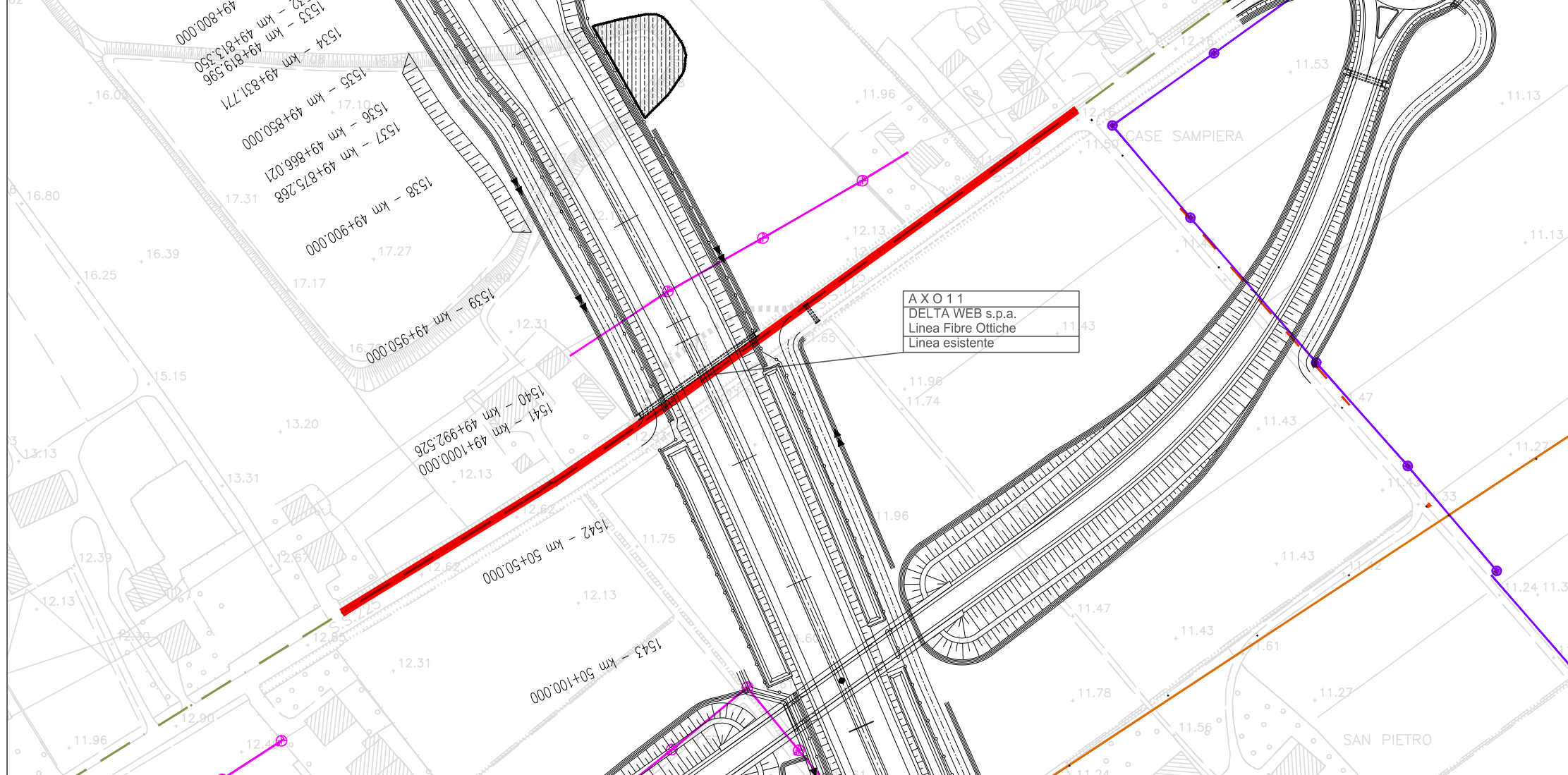
Fibra Ottica interferente con il nuovo progetto Autostrada Cispadana. La tubazione è posta ad una profondità media tra 80 e 100 cm. dal piano campagna, ed è costituita da 2 tritubi da 50 mm intervallata da pozzetti TLC di dimensione 90x70 o 125x80.

Note:

RETI DATI CONDIVISE IN QUOTA PARTE:
LEPIDA S.p.A. 1/6
DELTA WEB S.p.A. 5/6

Comune di	Sant'Agostino	FE
Progressiva		
Scala	1:2000	
Rif. Tavola	Tav. n. 43	

PLANIMETRIA Scala 1:2000

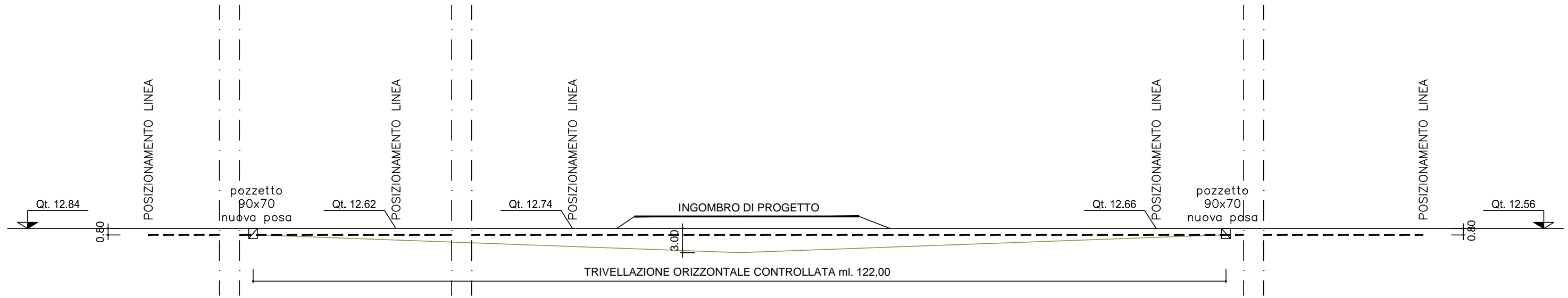


AUTOSTRADA REGIONALE CISPADANA
DAL CASELLO DI REGGIOLO ROLO A22 AL CASELLO DI FERRARA SUD A13

RISOLUZIONE INTERFERENZE PP.SS. STATO DI FATTO

DELTA WEB AXO11

SEZIONE Scala 1:500



Scheda N° AXO 11

Ente Gestore:
DELTA WEB s.p.a.
Via V. Alfieri, 3 - 44021 Codigoro (FE)

Descrizione interferenza:

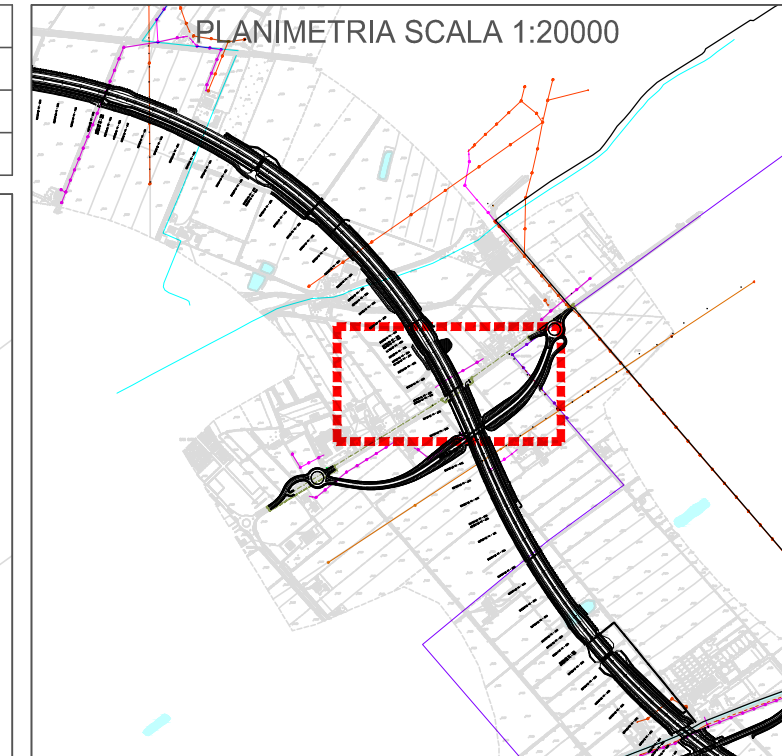
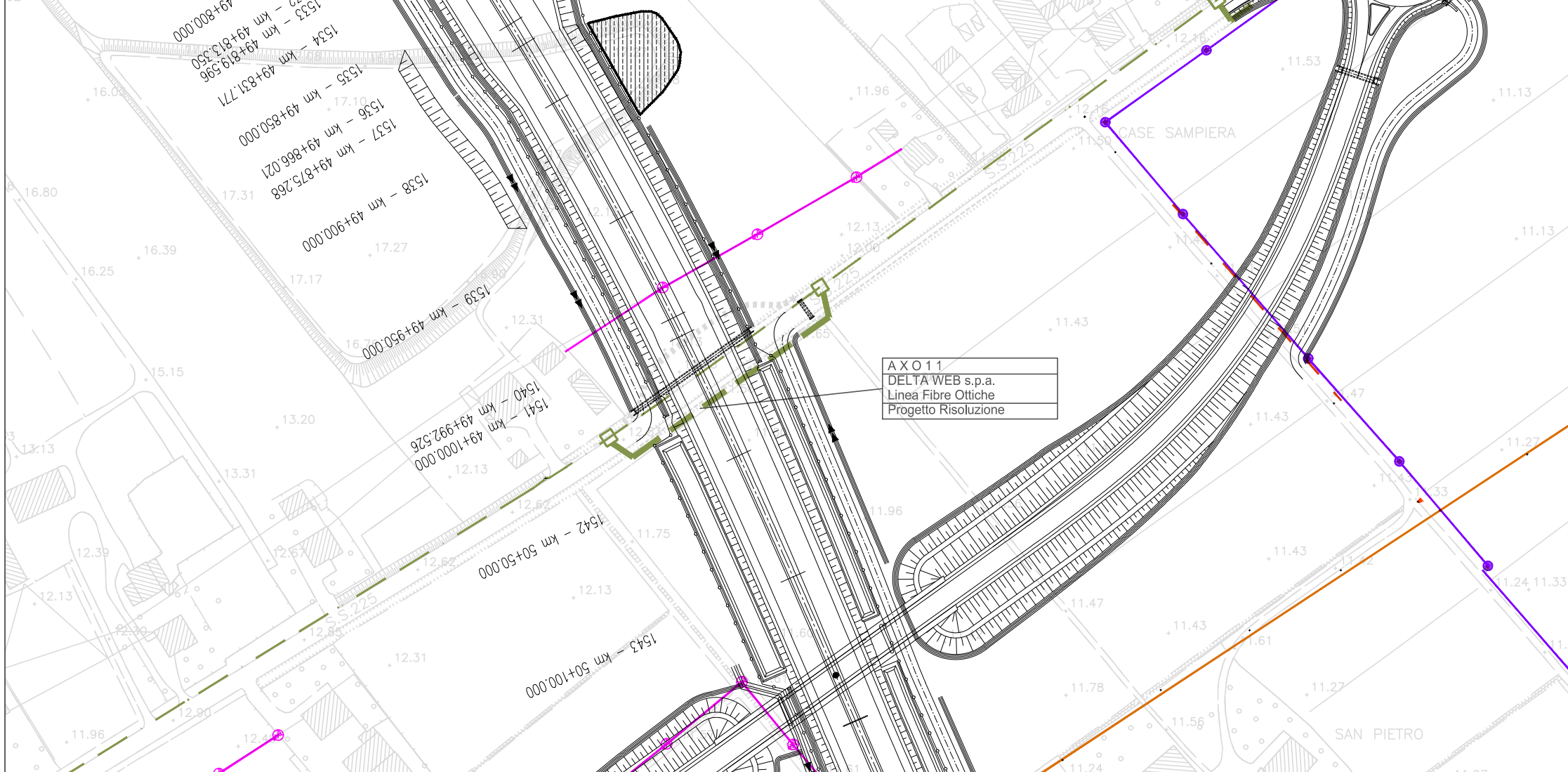
Fibra Ottica interferente con il nuovo progetto Autostrada Cispadana. La tubazione è posta ad una profondità media tra 80 e 100 cm. dal piano campagna, ed è costituita da 2 tritubi da 50 mm intervallata da pozzetti TLC di dimensione 90x70 o 125x80.

Note:

RETI DATI CONDIVISE IN QUOTA PARTE:
LEPIDA S.p.A. 1/6
DELTA WEB S.p.A. 5/6

Comune di	Sant'Agostino	FE
Progressiva		
Scala	1:2000	
Rif. Tavola	Tav. n. 43	

PLANIMETRIA Scala 1:2000

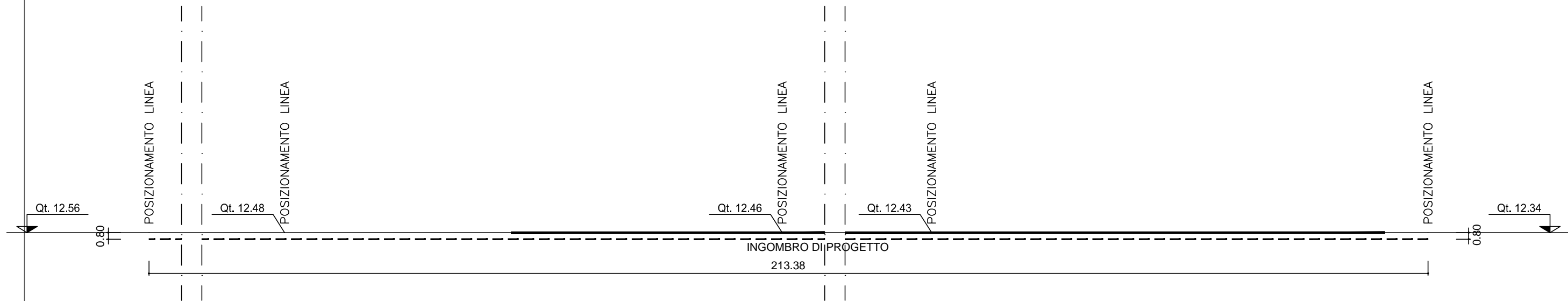


AUTOSTRADA REGIONALE CISPADANA
DAL CASELLO DI REGGIOLO ROLO A22 AL CASELLO DI FERRARA SUD A13

RISOLUZIONE INTERFERENZE PP.SS. PROGETTO

DELTA WEB AXO11

SEZIONE Scala 1:500



Scheda N° SXO 12

Ente Gestore:
DELTA WEB s.p.a.
Via V. Alfieri, 3 - 44021 Codigoro (FE)

Descrizione interferenza:

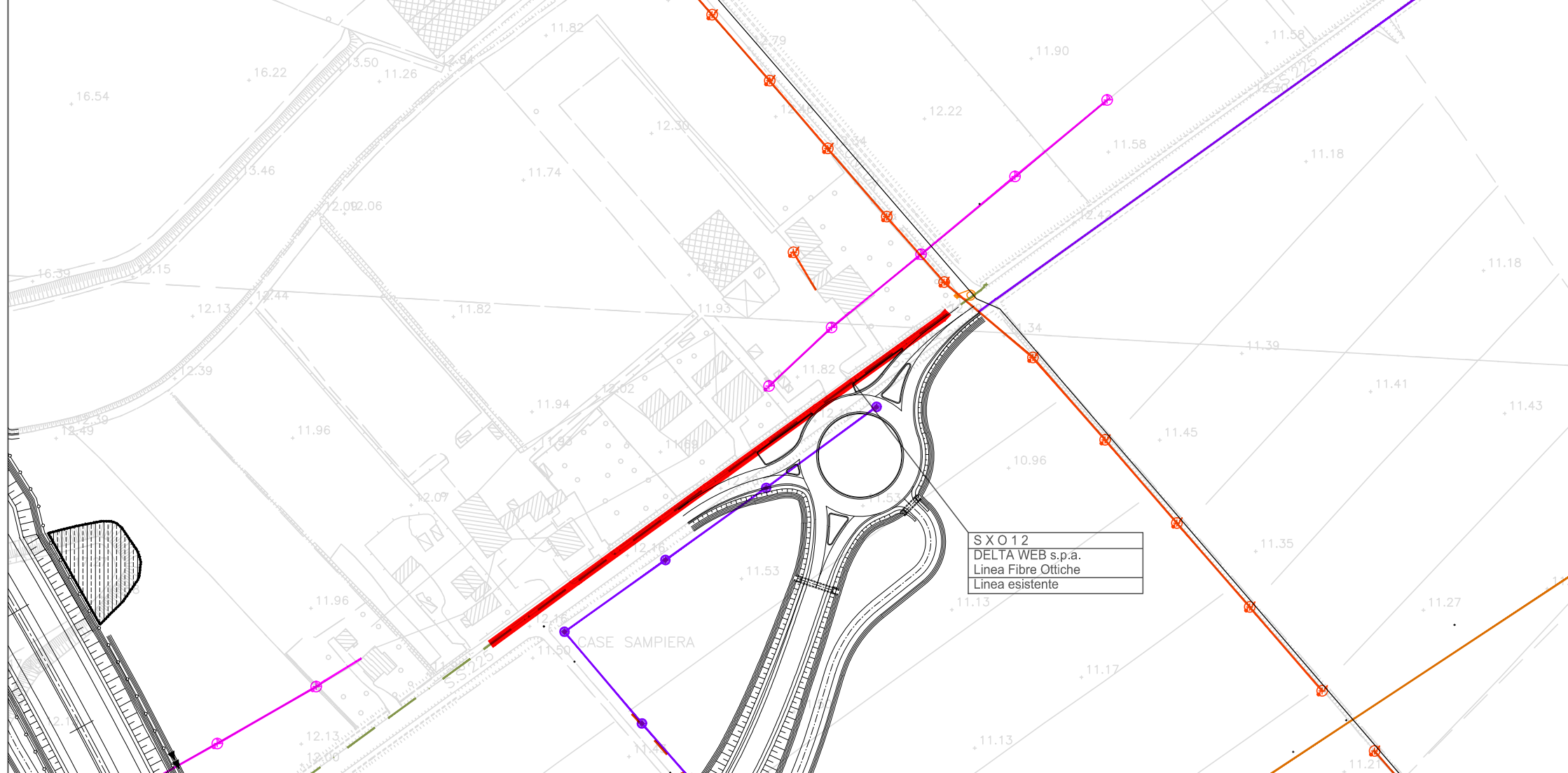
Fibra Ottica interferente con il nuovo progetto Autostrada Cispadana. La tubazione è posta ad una profondità media tra 80 e 100 cm. dal piano campagna, ed è costituita da 2 tritubi da 50 mm intervallata da pozzetti TLC di dimensione 90x70 o 125x80.

Note:

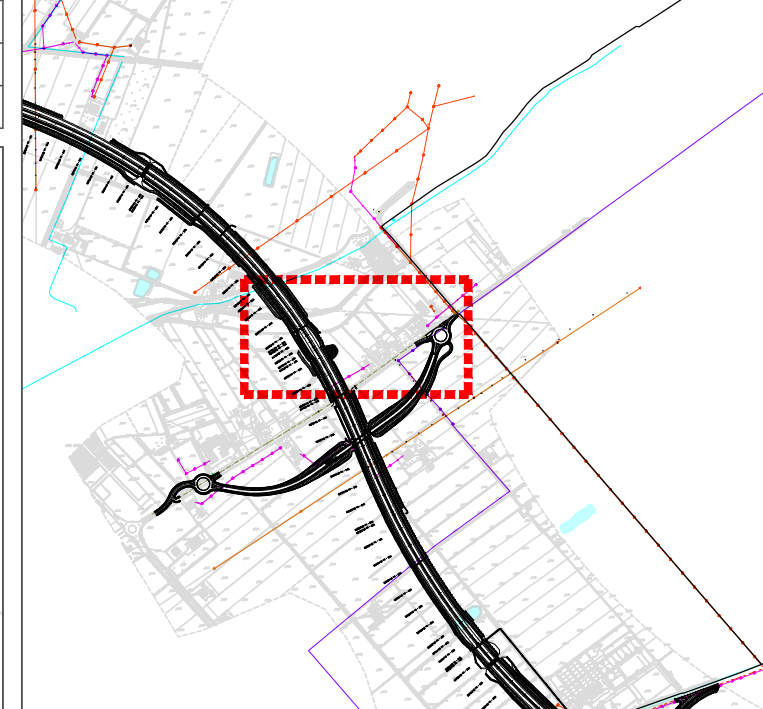
RETI DATI CONDIVISE IN QUOTA PARTE:
LEPIDA S.p.A. 1/6
DELTA WEB S.p.A. 5/6

Comune di	Sant'Agostino	FE
Progressiva		
Scala	1:2000	
Rif. Tavola	Tav. n. 43	

PLANIMETRIA Scala 1:2000



PLANIMETRIA SCALA 1:20000

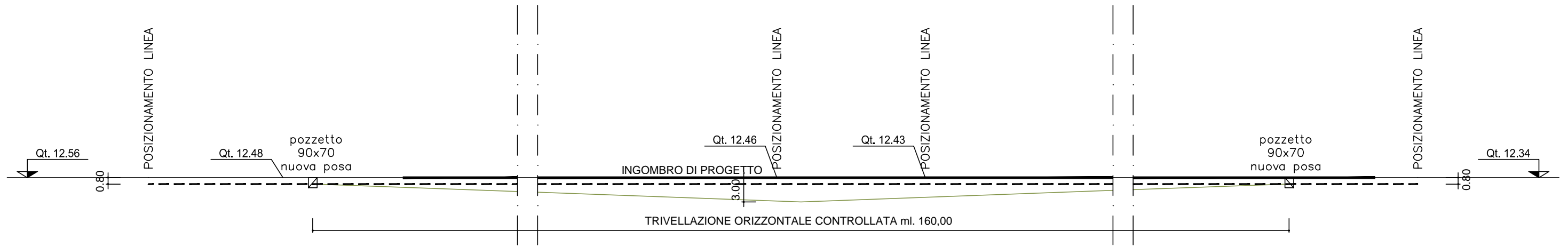


AUTOSTRADA REGIONALE CISPADANA
DAL CASELLO DI REGGIOLO ROLO A22 AL CASELLO DI FERRARA SUD A13

RISOLUZIONE INTERFERENZE PP.SS. STATO DI FATTO

DELTA WEB SXO12

SEZIONE Scala 1:500



Scheda N° SXO 12

Ente Gestore:
DELTA WEB s.p.a.
Via V. Alfieri, 3 - 44021 Codigoro (FE)

Descrizione interferenza:

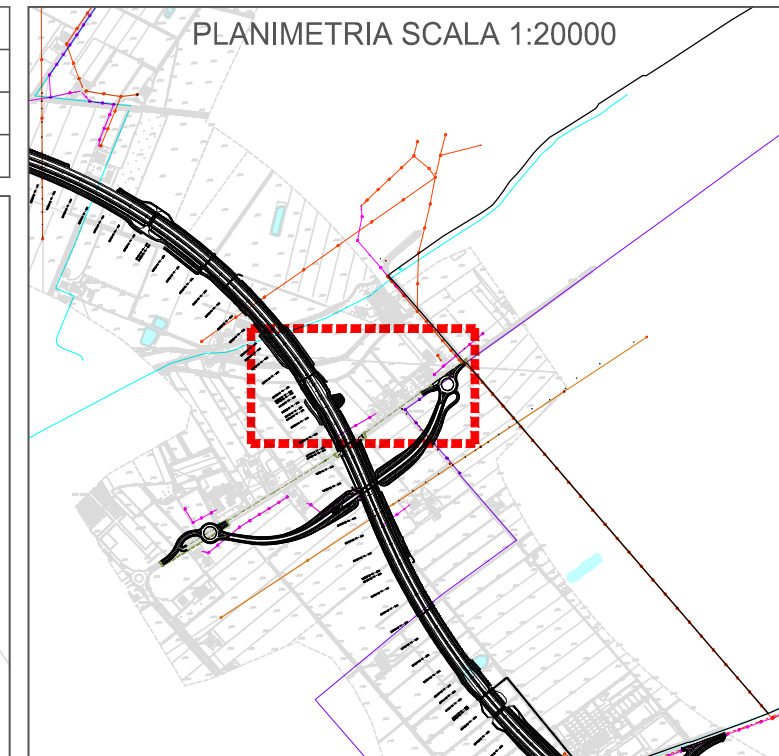
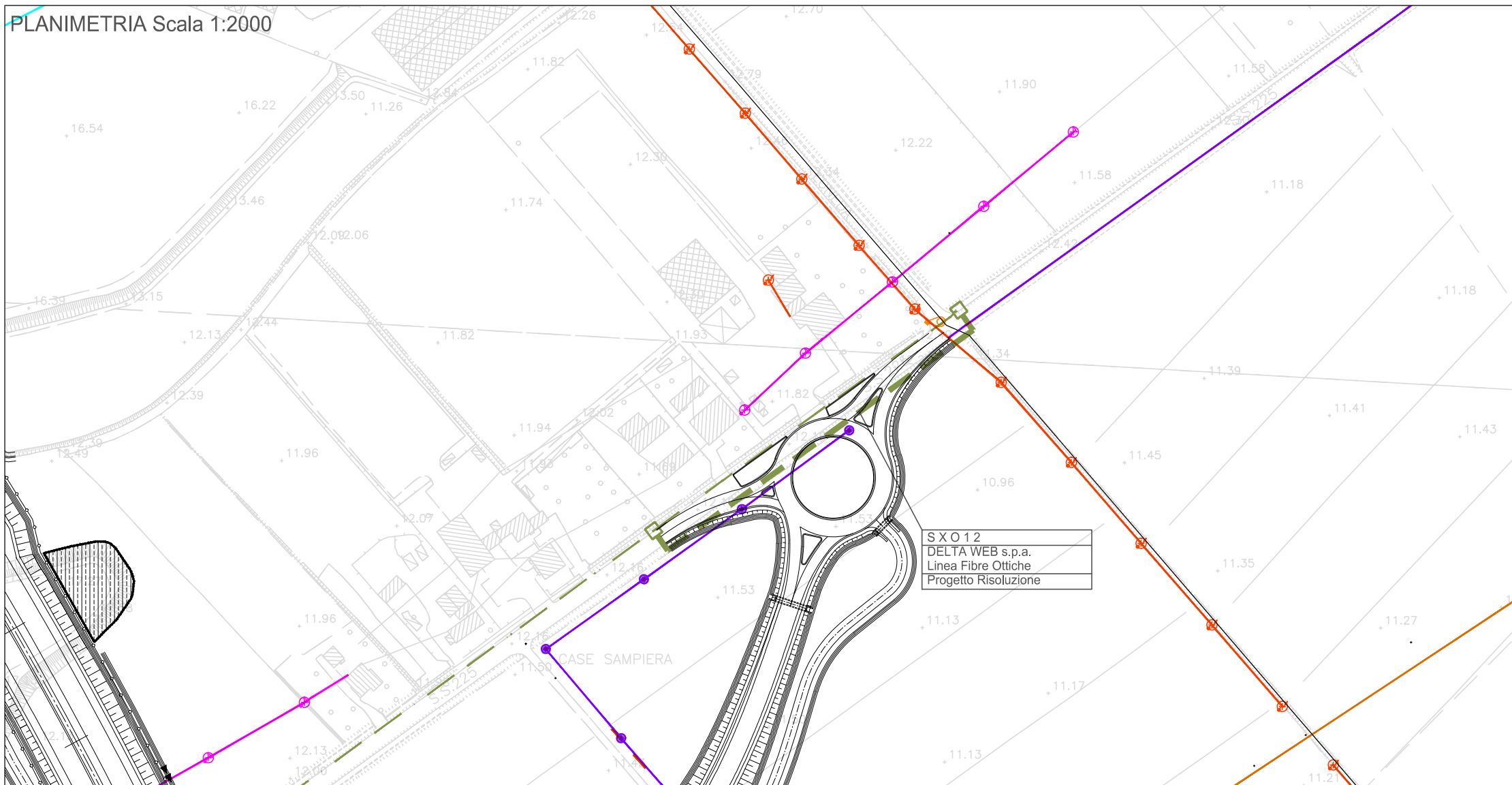
Fibra Ottica interferente con il nuovo progetto Autostrada Cispadana. La tubazione è posta ad una profondità media tra 80 e 100 cm. dal piano campagna, ed è costituita da 2 tritubi da 50 mm intervallata da pozzetti TLC di dimensione 90x70 o 125x80.

Note:

RETI DATI CONDIVISE IN QUOTA PARTE:
LEPIDA S.p.A. 1/6
DELTA WEB S.p.A. 5/6

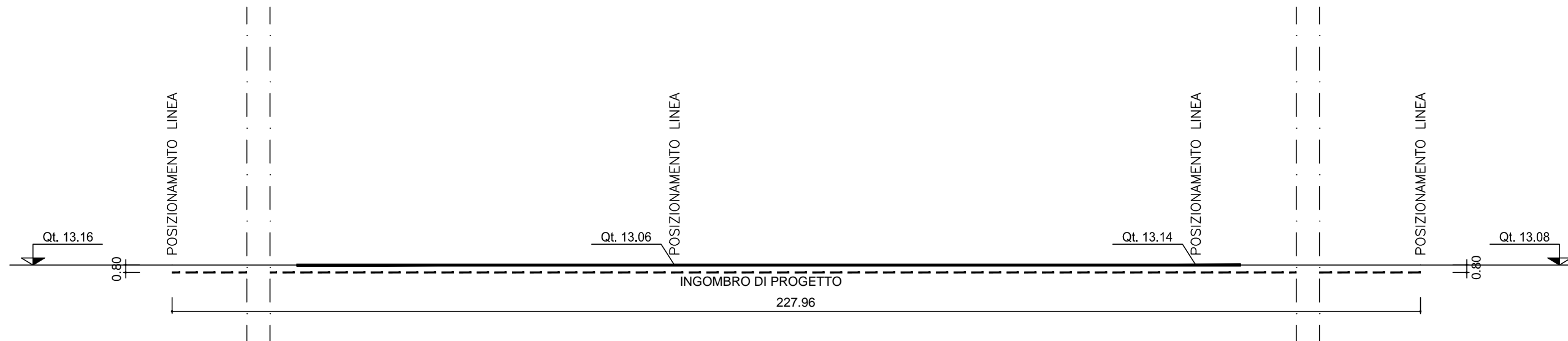
Comune di	Sant'Agostino	FE
Progressiva		
Scala	1:2000	
Rif. Tavola	Tav. n. 43	

PLANIMETRIA Scala 1:2000



AUTOSTRADA REGIONALE CISPADANA
DAL CASELLO DI REGGIOLO ROLO A22 AL CASELLO DI FERRARA SUD A13

SEZIONE Scala 1:500



Scheda N° SXO 13

Ente Gestore:
DELTA WEB s.p.a.
Via V. Alfieri, 3 - 44021 Codigoro (FE)

Descrizione interferenza:

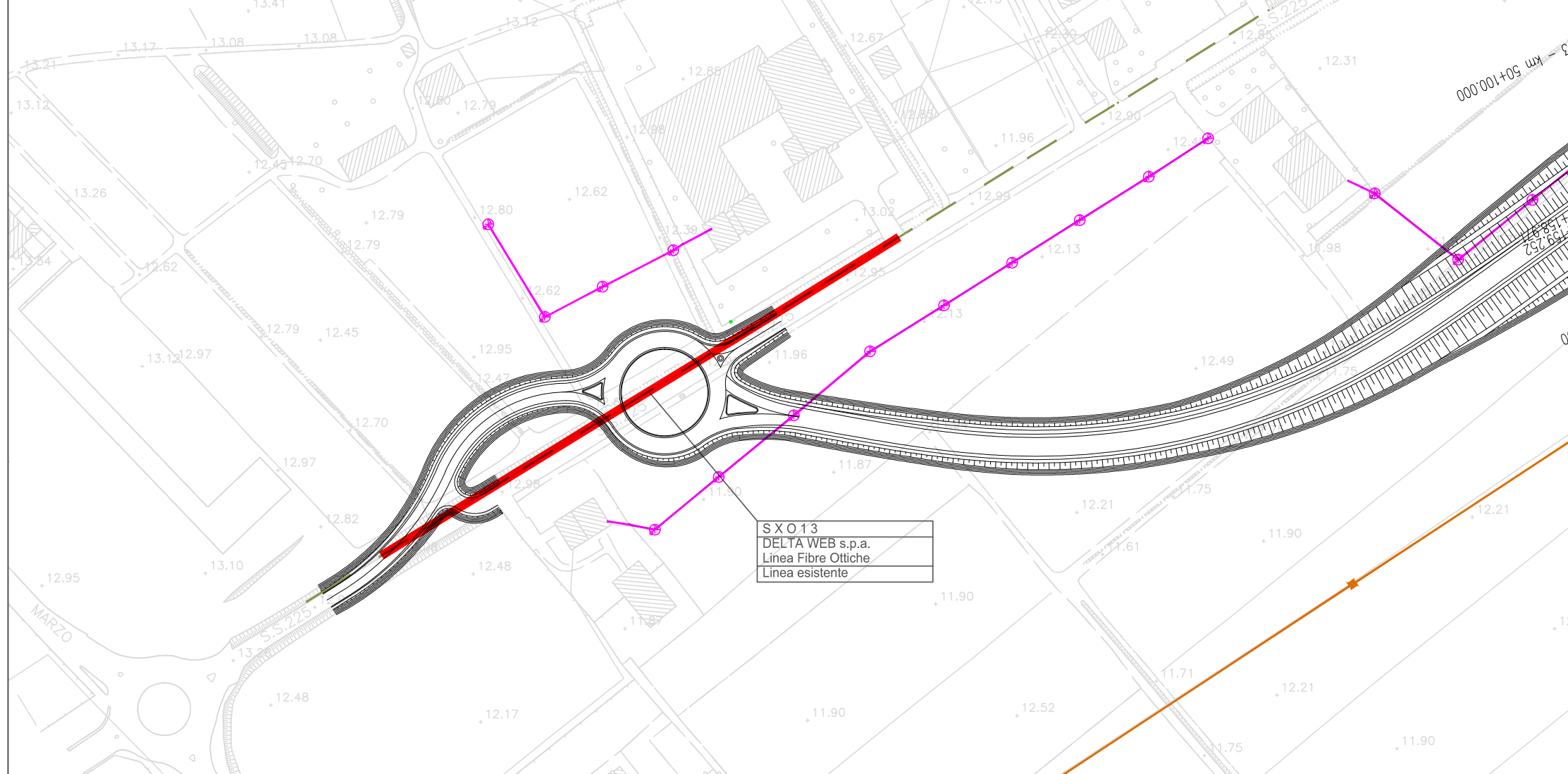
Fibra Ottica interferente con il nuovo progetto Autostrada Cispadana. La tubazione è posta ad una profondità media tra 80 e 100 cm. dal piano campagna, ed è costituita da 2 tritubi da 50 mm intervallata da pozzetti TLC di dimensione 90x70 o 125x80.

Note:

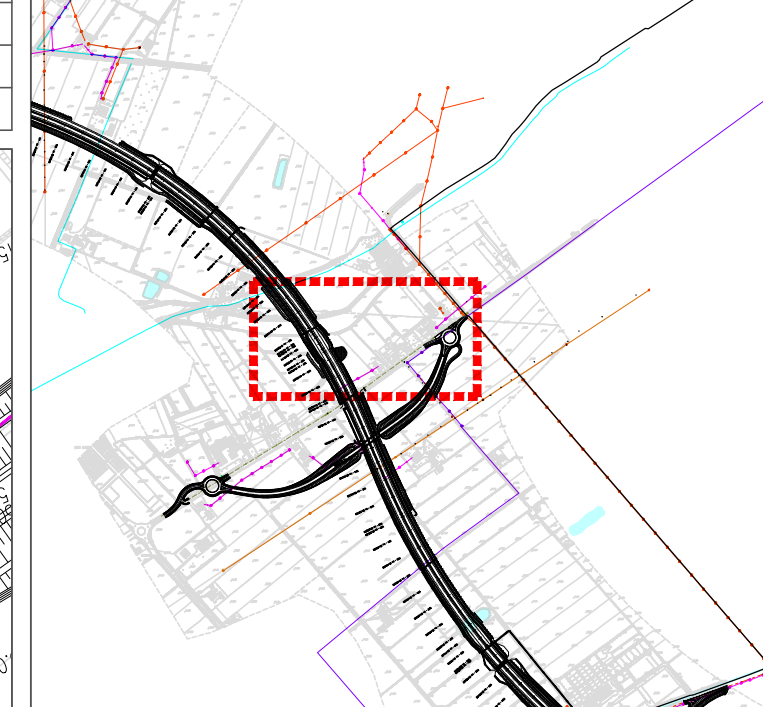
RETI DATI CONDIVISE IN QUOTA PARTE:
LEPIDA S.p.A. 1/6
DELTA WEB S.p.A. 5/6

Comune di	Sant'Agostino	FE
Progressiva		
Scala	1:2000	
Rif. Tavola	Tav. n. 42	

PLANIMETRIA Scala 1:2000



PLANIMETRIA SCALA 1:20000

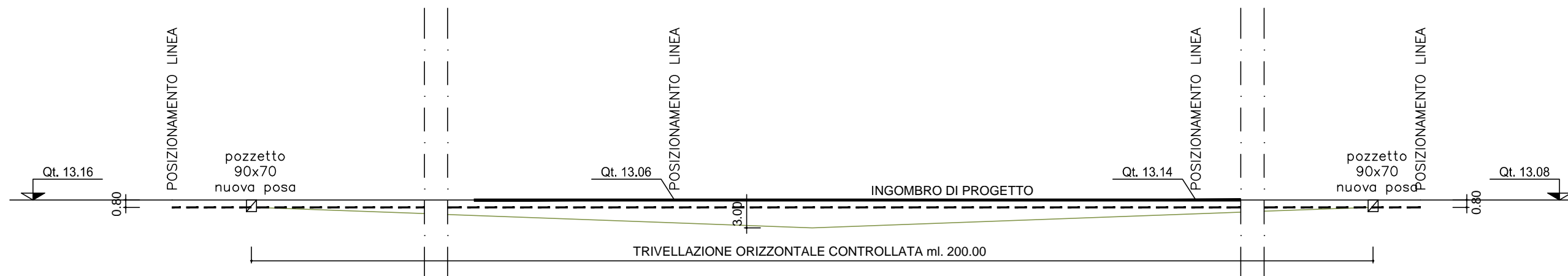


AUTOSTRADA REGIONALE CISPADANA
DAL CASELLO DI REGGIOLO ROLO A22 AL CASELLO DI FERRARA SUD A13

RISOLUZIONE INTERFERENZE PP.SS. STATO DI FATTO

DELTA WEB SXO13

SEZIONE Scala 1:500



Scheda N° SXO 13

Ente Gestore:
DELTA WEB s.p.a.
Via V. Alfieri, 3 - 44021 Codigoro (FE)

Descrizione interferenza:

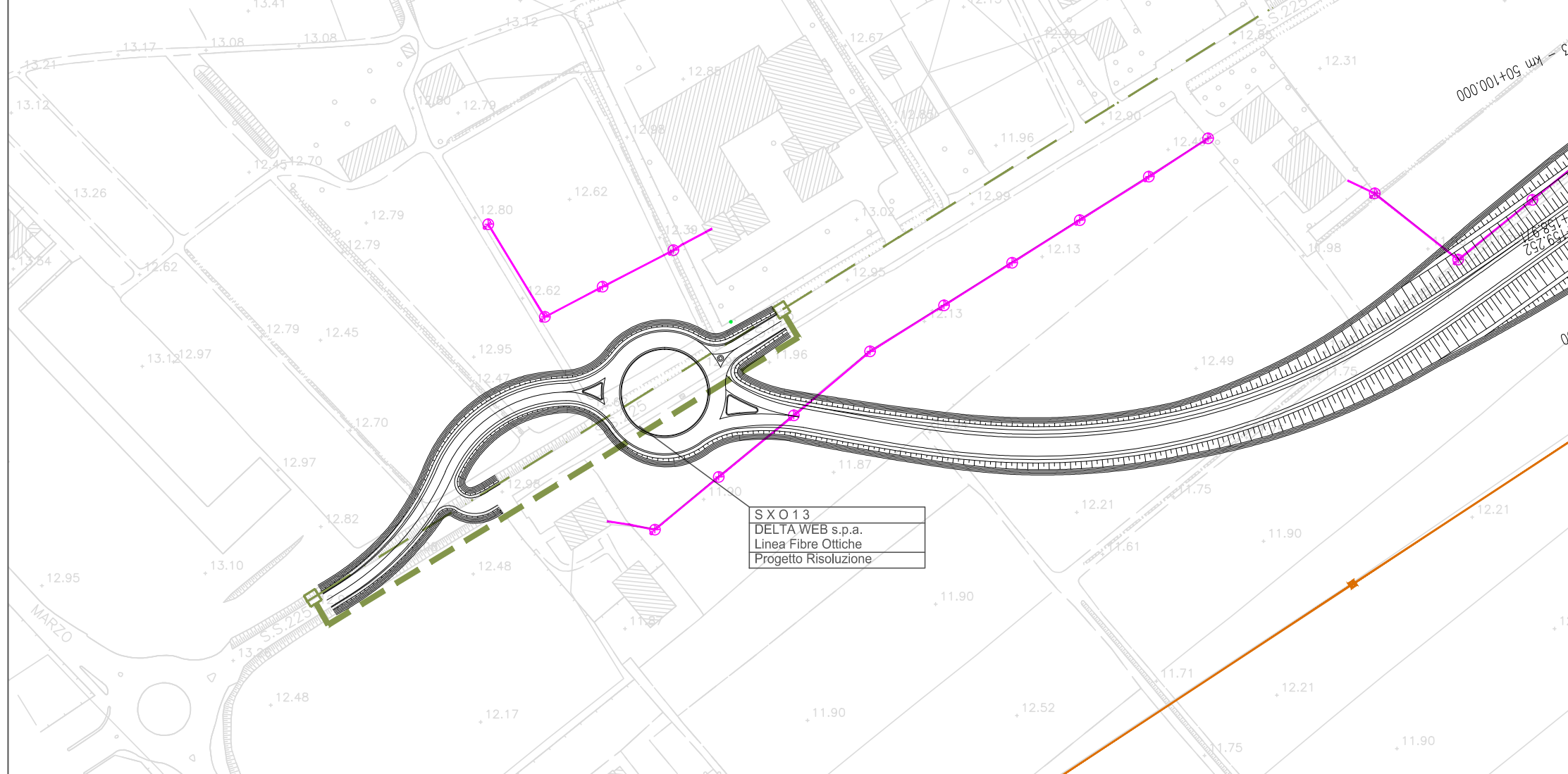
Fibra Ottica interferente con il nuovo progetto Autostrada Cispadana. La tubazione è posta ad una profondità media tra 80 e 100 cm. dal piano campagna, ed è costituita da 2 tritubi da 50 mm intervallata da pozzetti TLC di dimensione 90x70 o 125x80.

Note:

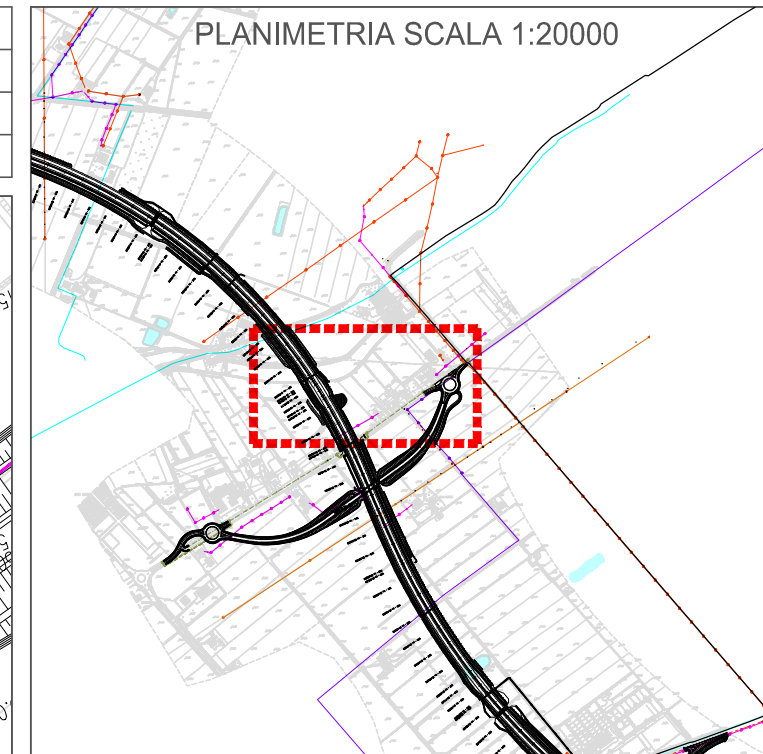
RETI DATI CONDIVISE IN QUOTA PARTE:
LEPIDA S.p.A. 1/6
DELTA WEB S.p.A. 5/6

Comune di	Sant'Agostino	FE
Progressiva		
Scala	1:2000	
Rif. Tavola	Tav. n. 42	

PLANIMETRIA Scala 1:2000



PLANIMETRIA SCALA 1:20000



AUTOSTRADA REGIONALE CISPADANA
DAL CASELLO DI REGGIOLO ROLO A22 AL CASELLO DI FERRARA SUD A13