

IL CONCEDENTE



IL CONCESSIONARIO



**AUTOSTRADA REGIONALE CISPADANA
DAL CASELLO DI REGGIOLO-ROLO SULLA A22
AL CASELLO DI FERRARA SUD SULLA A13**

CODICE C.U.P. E81B0800060009


PROGETTO DEFINITIVO

**ASSE AUTOSTRADALE (COMPENSIVO DEGLI INTERVENTI LOCALI
DI COLLEGAMENTO VIARIO AL SISTEMA AUTOSTRADALE)**

INTERFERENZE PP.SS.

SCHEDE STATO DI FATTO E RISOLUZIONE INTERFERENZE PP.SS.

ENTE GESTORE: CONSORZIO BONIFICA EMILIA CENTRALE - RETE TELEFONICA AEREA




IL PROGETTISTA

Ing. Antonio De Fazio
Albo Ing. Bologna n° 3696



RESPONSABILE INTEGRAZIONE
PRESTAZIONI SPECIALISTICHE

Ing. Emilio Salsi
Albo Ing. Reggio Emilia n° 945



IL CONCESSIONARIO

Autostrada Regionale
Cispadana S.p.A.
IL PRESIDENTE
Graziano Pattuzzi

Graziano Pattuzzi

| | | | | | |
|------|------------|-------------|-----------|-----------|--------------|
| G | | | | | |
| F | | | | | |
| E | | | | | |
| D | | | | | |
| C | | | | | |
| B | | | | | |
| A | 17.04.2012 | EMISSIONE | PUNGETTI | DE FAZIO | SALSI |
| REV. | DATA | DESCRIZIONE | REDAZIONE | CONTROLLO | APPROVAZIONE |

IDENTIFICAZIONE ELABORATO

NUM. PROGR. 4044 FASE PD LOTTO 0 GRUPPO 000 CODICE OPERA WBS 0XT00 TRATTO OPERA 0 AMBITO XX TIPO ELABORATO PZ PROGRESSIVO 04 REV. A

DATA: MAGGIO 2012

SCALA: VARIE

**AUTOSTRADA REGIONALE CISPADANA
DAL CASELLO DI REGGIOLO-ROLO SULLA A2 AL CASELLO DI FERRARA SUD SULLA A13
PROGETTO DEFINITIVO**

INTERFERENZA CON LINEA TELEFONICA AEREA

LEGENDA

 **TRATTA INTERFERENTE DELLA LINEA TELEFONICA AEREA ESISTENTE**

 **NUOVA TRATTA TELEFONICA INTERRATA**

RISOLUZIONE INTERFERENZE PP.SS.

LEGENDA

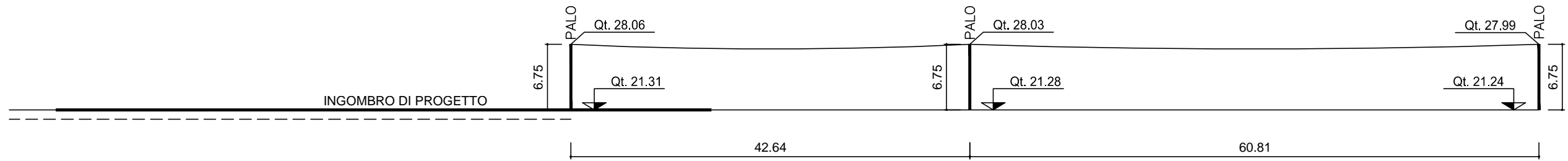
AUTOSTRADA REGIONALE CISPADANA
DAL CASELLO DI REGGIOLO ROLO SULLA A22 AL CASELLO DI FERRARA SUD SULLA A13

RISOLUZIONE INTERFERENZE PP.SS.

REGGIOLO

RE

SEZIONE Scala 1:500



Scheda N° S X T 0 1

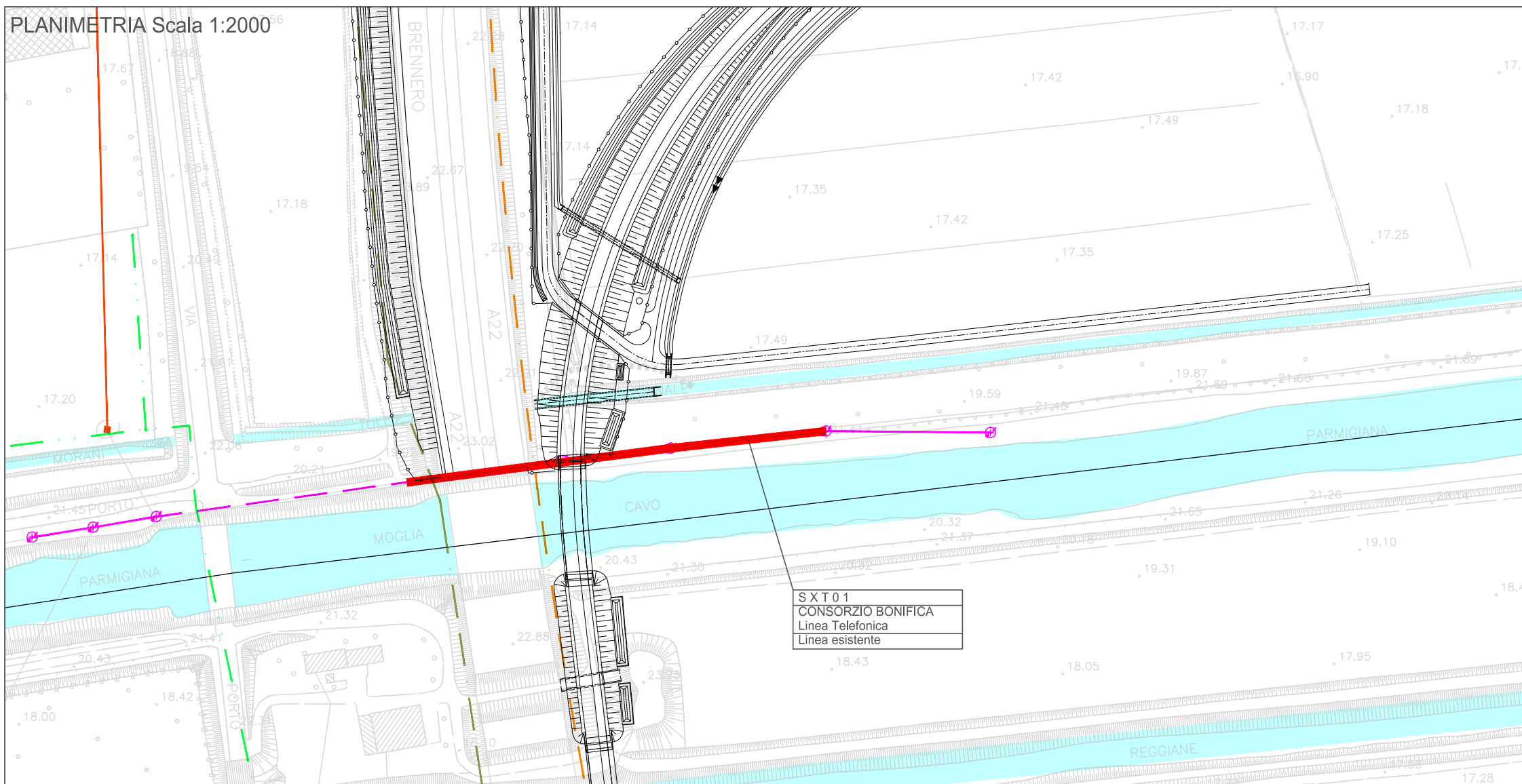
Ente Gestore:
C. BONIFICA EMILIA CENTRALE
Corso Garibaldi 42, 42121
Reggio Emilia

Descrizione interferenza:
Rete Telefonica aerea interferente con il nuovo progetto Svincolo Autostrada Cispadana.

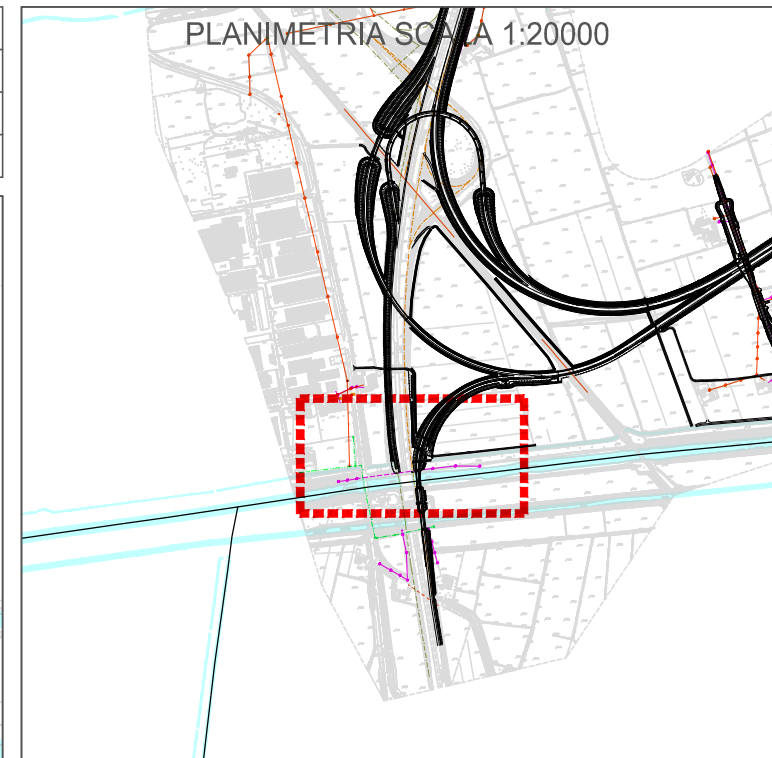
Note:

| | | |
|-------------|------------|----|
| Comune di | Reggiolo | Re |
| Progressiva | | |
| Scala | 1:2000 | |
| Rif. Tavola | Tav. n. 02 | |

PLANIMETRIA Scala 1:2000



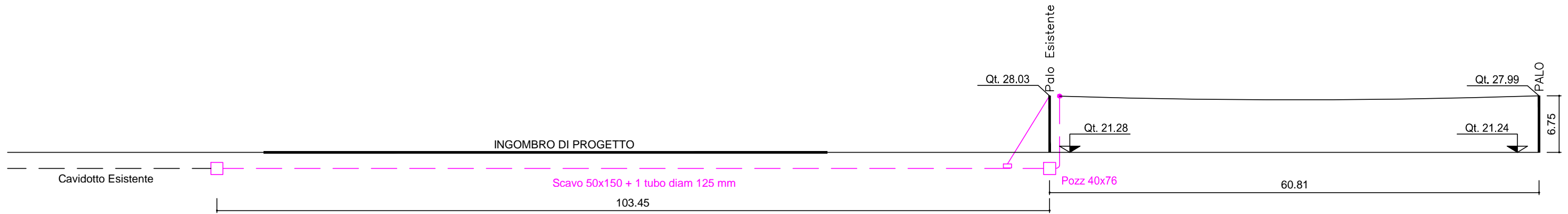
PLANIMETRIA Scala 1:20000



AUTOSTRADA REGIONALE CISPADANA
DAL CASELLO DI REGGIOLO ROLO A22 AL CASELLO DI FERRARA SUD A13

RISOLUZIONE INTERFERENZE PP.SS. STATO DI FATTO
C.BONIFICA TEL. AEREA **SXT01**

SEZIONE Scala 1:500



Scheda N° S X T 0 1

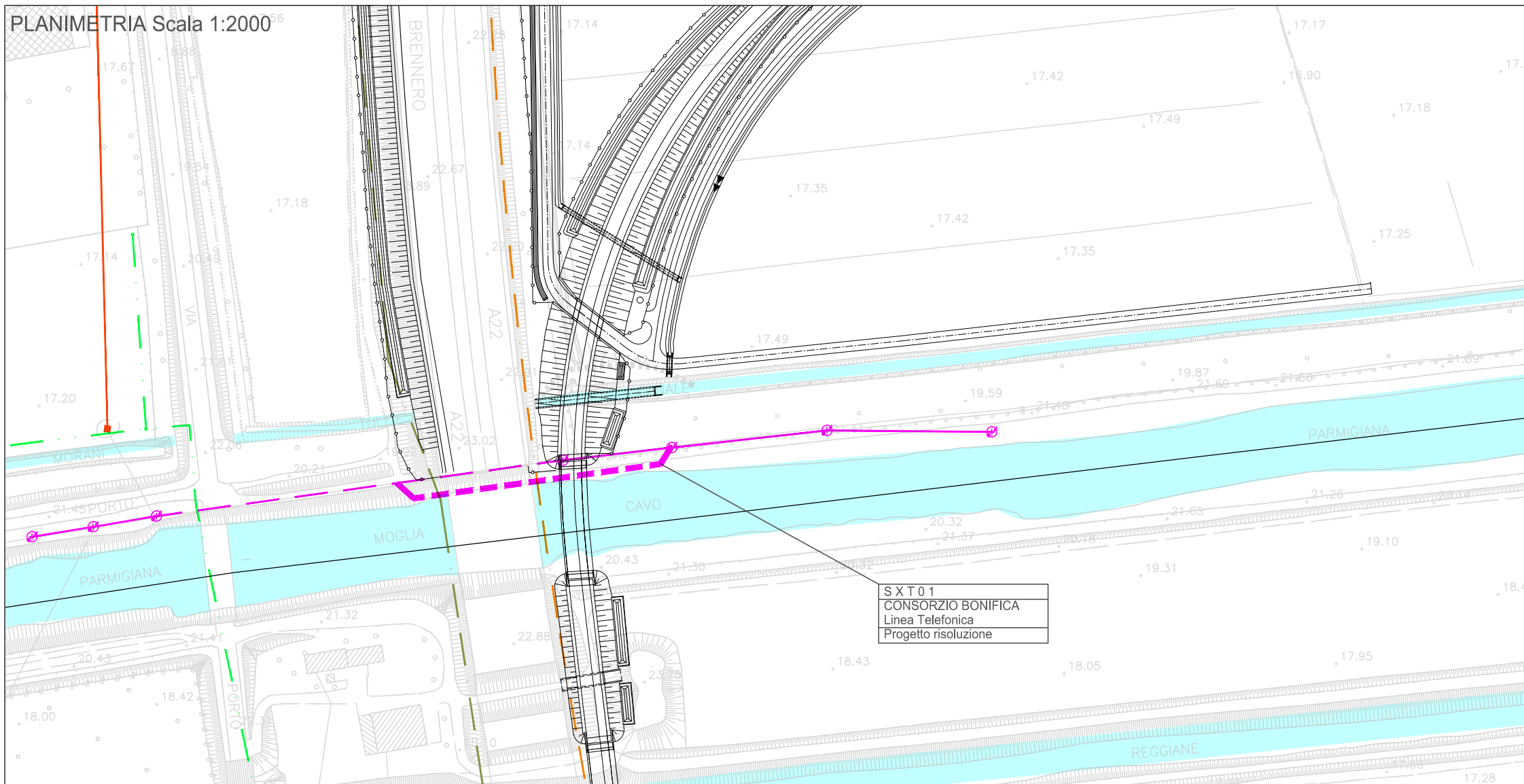
Ente Gestore:
C. BONIFICA EMILIA CENTRALE
Corso Garibaldi 42, 42121
Reggio Emilia

Descrizione interferenza:
Rete Telefonica aerea interferente con il nuovo progetto Svincolo Autostrada Cispadana.

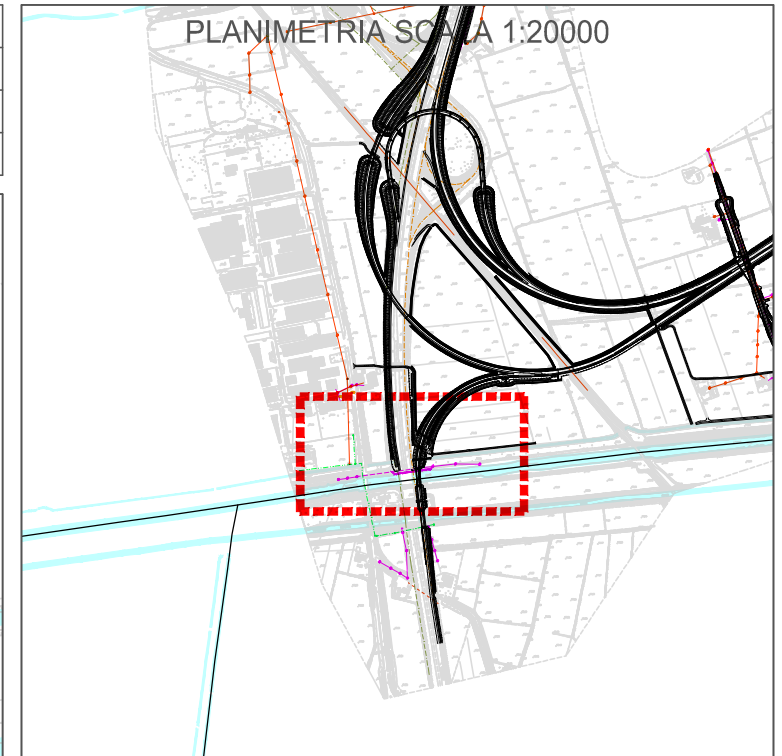
Note:

| | | |
|-------------|------------|----|
| Comune di | Reggiolo | Re |
| Progressiva | | |
| Scala | 1:2000 | |
| Rif. Tavola | Tav. n. 02 | |

PLANIMETRIA Scala 1:2000



PLANIMETRIA Scala 1:20000



AUTOSTRADA REGIONALE CISPADANA
DAL CASELLO DI REGGIOLO ROLO A22 AL CASELLO DI FERRARA SUD A13

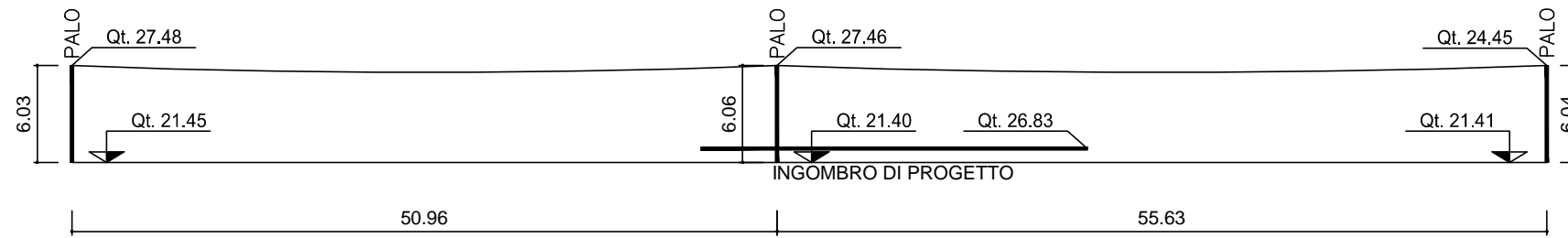
AUTOSTRADA REGIONALE CISPADANA
DAL CASELLO DI REGGIOLO ROLO SULLA A22 AL CASELLO DI FERRARA SUD SULLA A13

RISOLUZIONE INTERFERENZE PP.SS.

ROLO

RE

SEZIONE Scala 1:500



Scheda N° A X T 0 2

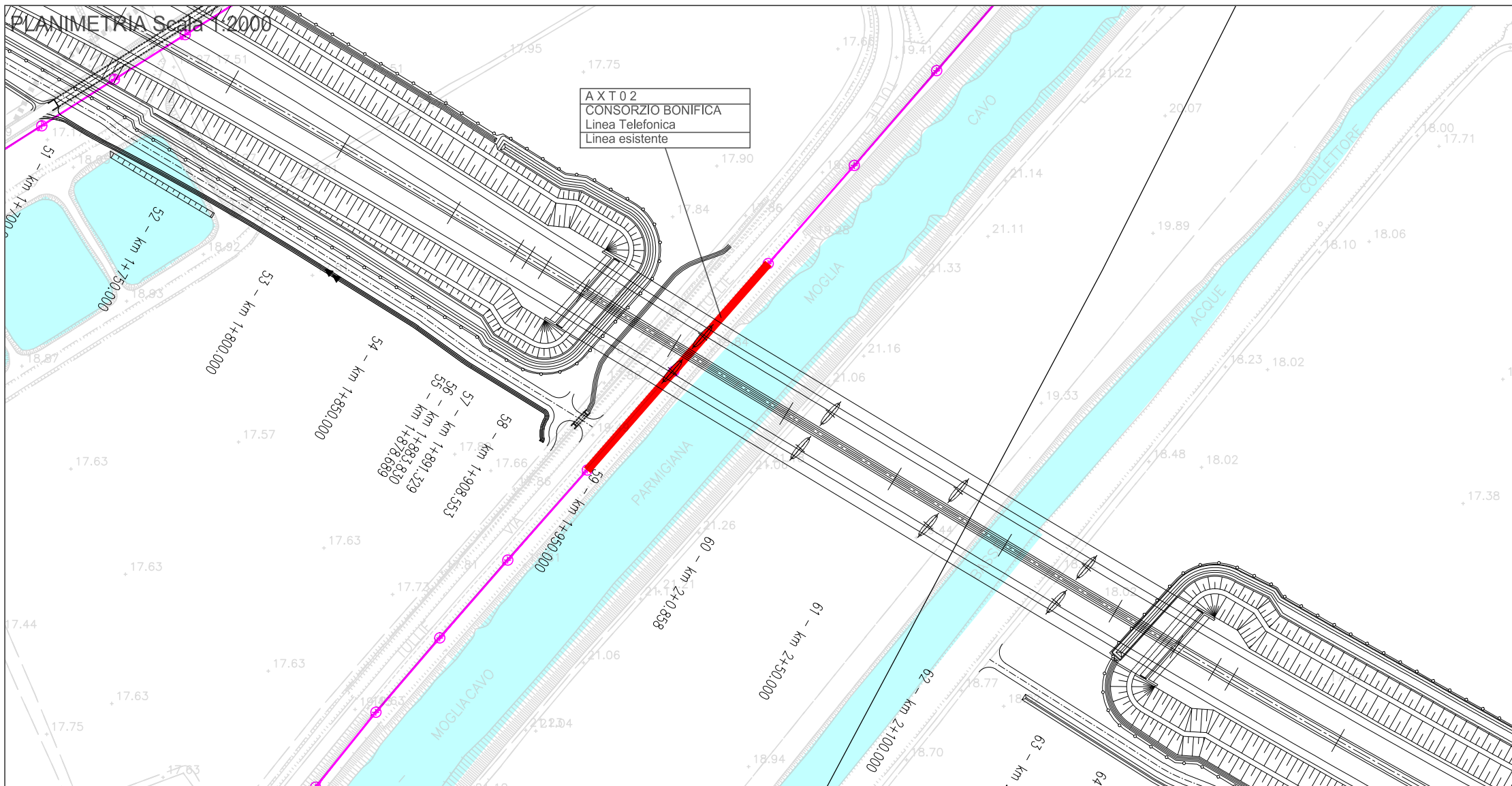
Ente Gestore:
C. BONIFICA EMILIA CENTRALE
Corso Garibaldi 42, 42121
Reggio Emilia

Descrizione interferenza:
Rete Telefonica aerea interferente con il nuovo progetto Autostrada Cispadana.

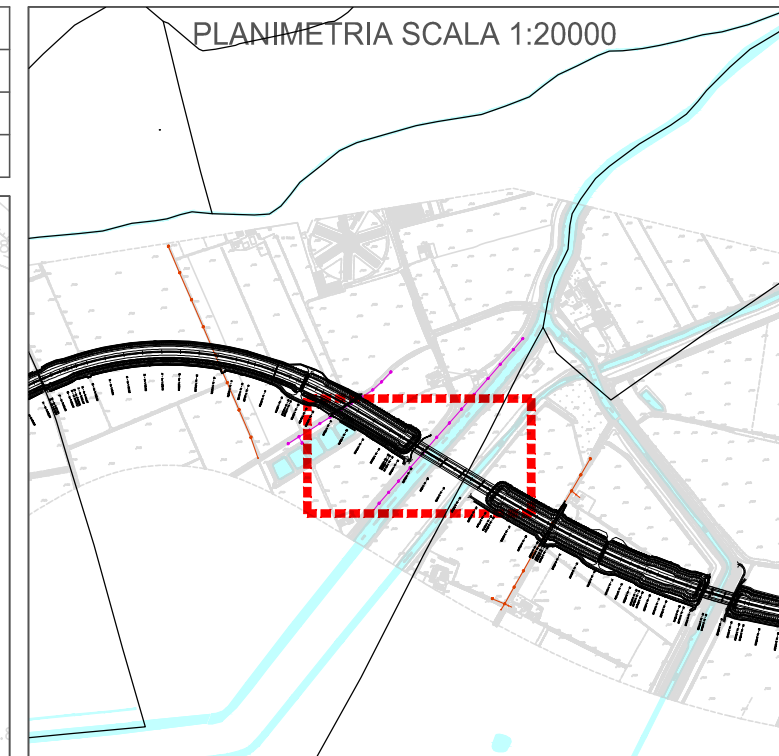
Note:

| | | |
|-------------|------------|----|
| Comune di | Rolo | Re |
| Progressiva | | |
| Scala | 1:2000 | |
| Rif. Tavola | Tav. n. 03 | |

PLANIMETRIA Scala 1:2000



PLANIMETRIA SCALA 1:20000

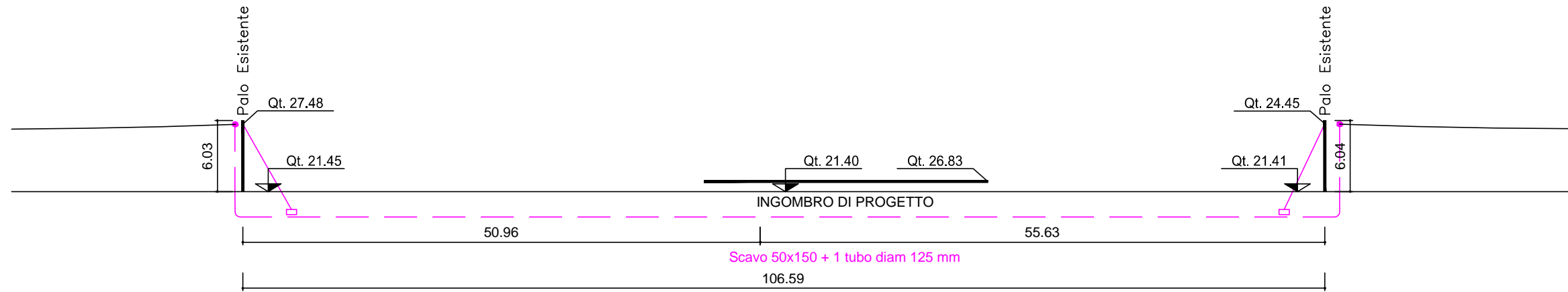


AUTOSTRADA REGIONALE CISPADANA
DAL CASELLO DI REGGIOLO ROLO A22 AL CASELLO DI FERRARA SUD A13

RISOLUZIONE INTERFERENZE PP.SS. STATO DI FATTO

C.BONIFICA TEL. AEREA AXT02

SEZIONE Scala 1:500



Scheda N° A X T 0 2

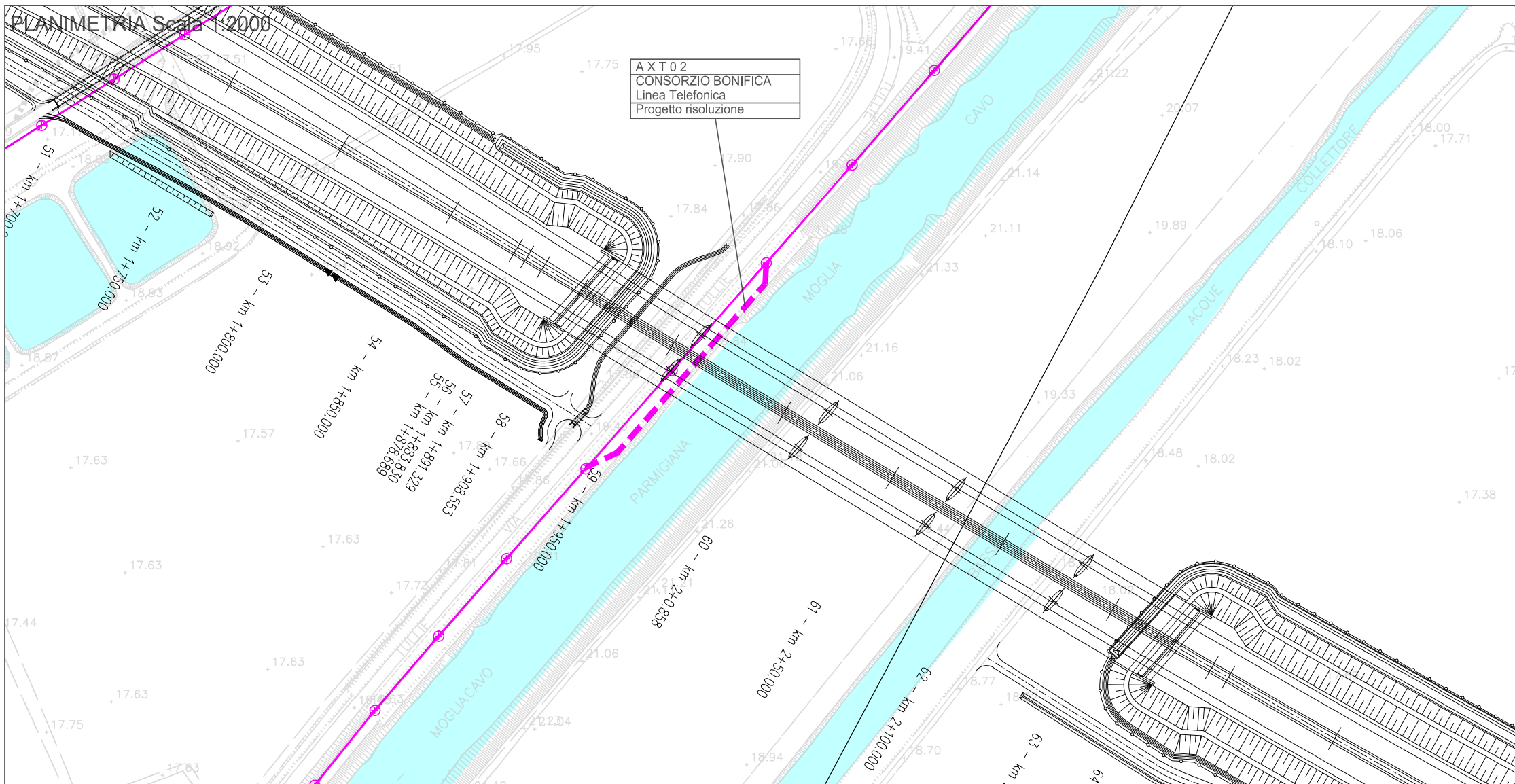
Ente Gestore:
C. BONIFICA EMILIA CENTRALE
Corso Garibaldi 42, 42121
Reggio Emilia

Descrizione interferenza:
Rete Telefonica aerea interferente con il nuovo progetto Autostrada Cispadana.

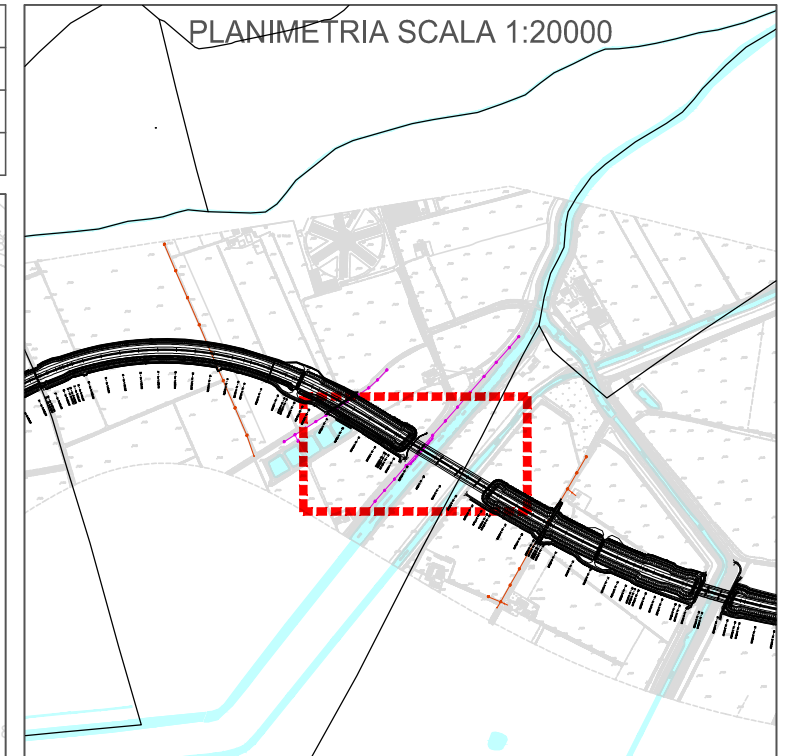
Note:

| | | |
|-------------|------------|----|
| Comune di | Rolo | Re |
| Progressiva | | |
| Scala | 1:2000 | |
| Rif. Tavola | Tav. n. 03 | |

PLANIMETRIA Scala 1:2000



PLANIMETRIA SCALA 1:20000



AUTOSTRADA REGIONALE CISPADANA
DAL CASELLO DI REGGIOLO ROLO A22 AL CASELLO DI FERRARA SUD A13