LEGENDA
Recinzione
Viabilità di servizio
Confine Catastale
Limite area installazione
Cancello di ingresso
Tracker da 60 moduli FV n. 2 stringhe da 30 moduli
Cabina trasformazione sottocampi
Cabina Uffici e deposito
Cabina Smistamento Parallelo
Inverter di campo
Pozzetto per linea in corrente alternata per inverter di stringa
Cavidotti per linee inverter di stringa in numero e diametro riportati in tabella
Pozzetto per linee in Mt
N. 2 cavidotti Ø160 mm per linee di Mt

SOTTOCAMPO 1 LISTA CAVIDOTTI IN CA
0-1 N. 1 cavidotti #110 mm
0-2 N. 2 cavidotti #110 mm
0-3 N. 3 cavidotti #110 mm
0-4 N. 13 cavidotti #110 mm
0-5 N. 12 cavidotti #110 mm
0-6 N. 11 cavidotti #110 mm
0-7 N. 10 cavidotti #110 mm
0-8 N. 9 cavidotti #110 mm
0-9 N. 8 cavidotti #110 mm
0-10 N. 7 cavidotti #110 mm
0-11 N. 6 cavidotti #110 mm
0-12 N. 5 cavidotti #110 mm
0-13 N. 4 cavidotti #110 mm
0-14 N. 3 cavidotti #110 mm
0-15 N. 2 cavidotti #110 mm
0-16 N. 1 cavidotti #110 mm

SOTTOCAMPO 2 LISTA CAVIDOTTI IN CA
0-1 N. 1 cavidotti #110 mm
0-2 N. 2 cavidotti #110 mm
0-3 N. 3 cavidotti #110 mm
0-4 N. 4 cavidotti #110 mm
0-5 N. 5 cavidotti #110 mm
0-6 N. 6 cavidotti #110 mm
0-7 N. 7 cavidotti #110 mm
0-8 N. 8 cavidotti #110 mm
0-9 N. 9 cavidotti #110 mm
0-10 N. 10 cavidotti #110 mm
0-11 N. 6 cavidotti #110 mm
0-12 N. 5 cavidotti #110 mm
0-13 N. 4 cavidotti #110 mm
0-14 N. 3 cavidotti #110 mm
0-15 N. 2 cavidotti #110 mm
0-16 N. 1 cavidotti #110 mm

SOTTOCAMPO 3 LISTA CAVIDOTTI IN CA
0-1 N. 1 cavidotti #110 mm
0-2 N. 6 cavidotti #110 mm
0-3 N. 4 cavidotti #110 mm
0-4 N. 3 cavidotti #110 mm
0-5 N. 2 cavidotti #110 mm
0-6 N. 1 cavidotti #110 mm
0-7 N. 9 cavidotti #110 mm
0-8 N. 8 cavidotti #110 mm
0-9 N. 7 cavidotti #110 mm
0-10 N. 6 cavidotti #110 mm
0-11 N. 5 cavidotti #110 mm
0-12 N. 4 cavidotti #110 mm
0-13 N. 3 cavidotti #110 mm
0-14 N. 2 cavidotti #110 mm
0-15 N. 1 cavidotti #110 mm

SOTTOCAMPO 4 LISTA CAVIDOTTI IN CA
0-1 N. 1 cavidotti #110 mm
0-2 N. 2 cavidotti #110 mm
0-3 N. 3 cavidotti #110 mm
0-4 N. 2 cavidotti #110 mm
0-5 N. 8 cavidotti #110 mm
0-6 N. 7 cavidotti #110 mm
0-7 N. 6 cavidotti #110 mm
0-8 N. 5 cavidotti #110 mm
0-9 N. 4 cavidotti #110 mm
0-10 N. 3 cavidotti #110 mm
0-11 N. 2 cavidotti #110 mm
0-12 N. 1 cavidotti #110 mm
0-13 N. 2 cavidotti #110 mm
0-14 N. 1 cavidotti #110 mm

SOTTOCAMPO 5 LISTA CAVIDOTTI IN CA
0-1 N. 1 cavidotti #110 mm
0-2 N. 4 cavidotti #110 mm
0-3 N. 2 cavidotti #110 mm
0-4 N. 1 cavidotti #110 mm
0-5 N. 3 cavidotti #110 mm
0-6 N. 1 cavidotti #110 mm
0-7 N. 6 cavidotti #110 mm
0-8 N. 5 cavidotti #110 mm
0-9 N. 4 cavidotti #110 mm
0-10 N. 3 cavidotti #110 mm
0-11 N. 2 cavidotti #110 mm
0-12 N. 1 cavidotti #110 mm
0-13 N. 1 cavidotti #110 mm
0-14 N. 1 cavidotti #110 mm

SOTTOCAMPO 6 LISTA CAVIDOTTI IN CA
0-1 N. 2 cavidotti #110 mm
0-2 N. 4 cavidotti #110 mm
0-3 N. 1 cavidotti #110 mm
0-4 N. 12 cavidotti #110 mm
0-5 N. 9 cavidotti #110 mm
0-6 N. 1 cavidotti #110 mm
0-7 N. 1 cavidotti #110 mm
0-8 N. 1 cavidotti #110 mm
0-9 N. 7 cavidotti #110 mm
0-10 N. 1 cavidotti #110 mm
0-11 N. 1 cavidotti #110 mm
0-12 N. 5 cavidotti #110 mm
0-13 N. 1 cavidotti #110 mm
0-14 N. 3 cavidotti #110 mm
0-15 N. 2 cavidotti #110 mm
0-16 N. 1 cavidotti #110 mm

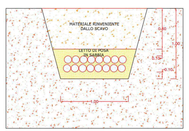

CONFIGURAZIONE
tracker interasse 10m
501 traker 2P30 da 60 moduli = 30060
30060*665=19.9899 MW DC
6 Trasformazione 18 MW AC
Rapporto DC/AC 1.11

Storage
10 MW
16 Container da 2.5 MWh tot 40 MWh

SOTTOCAMPO 1
86 traker da 2P30 moduli
86 x 60 = 5160 pannelli
5160 x 665 = 3.4314 MW

SOTTOCAMPO 2
83 traker da 2P30 moduli
86 x 60 = 4980 pannelli
4980 x 665 = 3.3117 MW

SOTTOCAMPO 3
84 traker da 2P30 moduli
84 x 60 = 5040 pannelli
5040 x 665 = 3.3516 MW

SOTTOCAMPO 4
82 traker da 2P30 moduli
82 x 60 = 4920 pannelli
4920 x 665 = 3.2718 MW

SOTTOCAMPO 5
83 traker da 2P30 moduli
83 x 60 = 4980 pannelli
4980 x 665 = 3.3117 MW

SOTTOCAMPO 6
83 traker da 2P30 moduli
83 x 60 = 4980 pannelli
4980 x 665 = 3.3117 MW

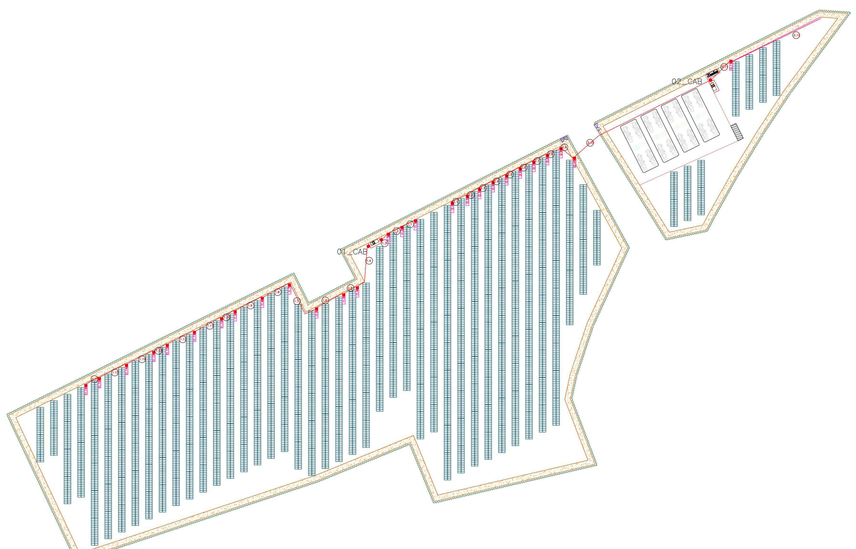

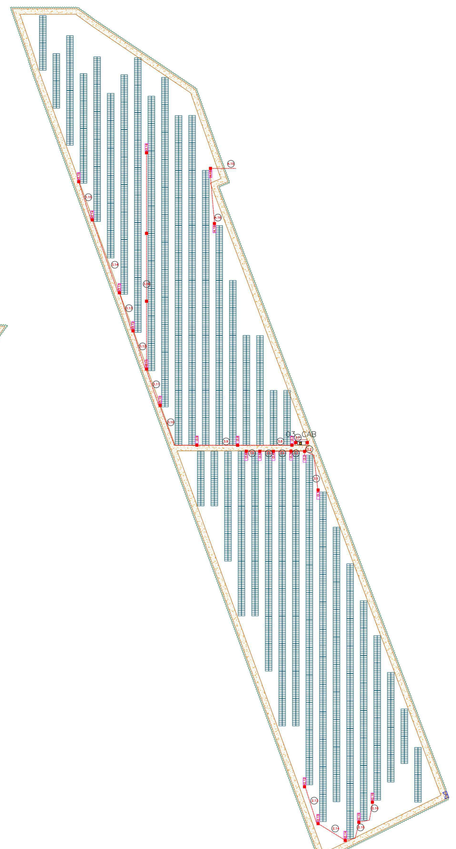

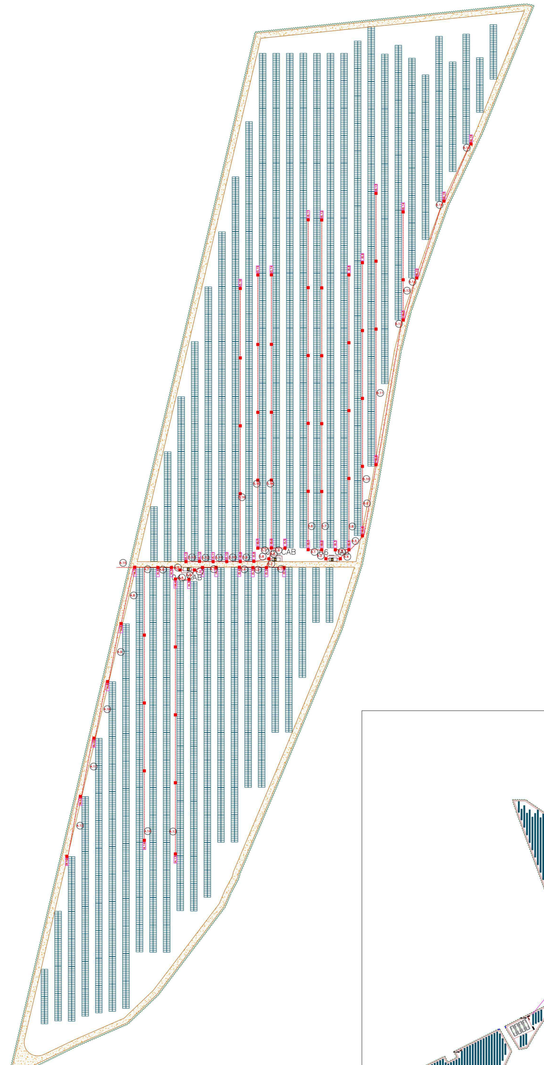



REGIONE BASILICATA	PROVINCIA DI POTENZA	COMUNE DI MONTEMILONE

Denominazione impianto: **PERILLOPUC**

Ubicazione: **Comune di Montemilone (PZ)**
Località "Masseria Perillo Quaglietta"
Foglio: 23/17
Particelle: varie

PROGETTO DEFINITIVO

per la realizzazione di un impianto agrovoltaico da ubicare nel comune di Montemilone (PZ) in località "Masseria Perillo Quaglietta", potenza nominale pari a 19.989 MW in DC e potenza in immissione pari a 18 MW AC, con sistema di accumulo da 10 MW, e delle relative opere di connessione alla RTN ricadenti nello stesso comune.

PROPONENTE

AMBRA SOLARE 34 S.R.L.
Via Tevere n.41 - 00198 Roma (RM)
P.IVA 16108721007
PEC: ambrasolare34@legalmail.it

Pablo Miguel Sanz Jimenez
2021.11.29
13:59:42
GMT+00:00

ELABORATO

PLANIMETRIE RETI ELETTRICHE

Tav. n° **A.12.b.7**

Scala 1:1.000

Numero	Data	Motivo	Disegnato	Verificato	Approvato
Rev 0	Novembre 2021	Istanza per l'avvio del procedimento di Valutazione di Impatto Ambientale ai sensi dell'Art.23 del D.Lgs.152/2006 e ss.mm.ii.			

IL PROGETTISTA

Studio d'Ingegneria
Dott. Ing. GAVERO GRAMEGNA
Via Cadoli di Neoplista n.17/B
85100 Potenza (PZ)
Ordine degli Ingegneri di Bari n. 8442
PEC: dario.gavero@ingpec.eu
Cel: 3289412586

GRAMEGNA DAVERO
29.11.2021
13:08:00
GMT+01:00

IL TECNICO

Dott. ing. **V. BISCHIGNANO**
Albano Via Lucania n.10
85100 POTENZA
P.IVA 01811150766
PEC: v.bischignano@ingpec.eu

Spazio riservato agli Enti

Tutti i diritti sono riservati, la riproduzione anche parziale del disegno è vietata.