








REGIONE BASILICATA 		PROVINCIA DI POTENZA 		COMUNE DI MONTEMILONE 	
PERILLOPUC					
Denominazione impianto:		PERILLOPUC			
Ubicazione:		Comune di Montemilone (PZ) Località "Masseria Perillo Quaglietta"		Foglio: 27/17 Particelle: varie	
PROGETTO DEFINITIVO per la realizzazione di un impianto agrovoltaiico da ubicare nel comune di Montemilone (PZ) in località "Masseria Perillo Quaglietta", potenza nominale pari a 19,989 MW in DC e potenza in immissione pari a 18 MW AC, con sistema di accumulo da 10 MW, e delle relative opere di connessione alla RTN ricadenti nello stesso comune.					
PROFONENTE 		AMBRA SOLARE 24 S.R.L. Via Tevere n.41 – 00198 Roma (RM) P.IVA 16109721007 PEC: ambrasolare24@legalmail.it			
ELABORATO intervisibilità potenziale SDF					Tav. n° A.13.19b
Numero Rev 0					Data Novembre 2021
Motivo Istanza per l'avvio del procedimento di Valutazione di Impatto Ambientale ai sensi dell'Art.23 del D.Lgs. 152/2006 e ss.mm.ii.					Eseguito Verificato Approvato
IL PROGETTISTA Studio d'ingegneria Dott. Ing. SAVERIO GRAMEGNA Via Caduti di Nassirya n.179 70022 Altamura (BA) Ordine degli Ingegneri di Bari n. 8443 PEC: saverio.gramegna@ingpec.eu Cell: 3286812690					Spazio riservato agli Enti 
Tutti i diritti sono riservati, la riproduzione anche parziale del disegno è vietata.					

Legenda

-  impianti_eolici_grande_generazione_in_esercizio
 -  impianti_eolici_grande_generazione_autorizzati
 -  Imp FV in corso di autorizzazione
 -  Impianto Perillopuc
 -  Area_analisi
- Intervisibilità SDF**
-  Area senza Intervisibilità
 -  Area con Intervisibilità

