






REGIONE BASILICATA 		PROVINCIA DI POTENZA 		COMUNE DI MONTEMILONE 															
Denominazione impianto: PERILLOPUC																			
Ubicazione: Comune di Montemilone (PZ) Località "Masseria Perillo Quaglietta"				Foglio: 27/17 Particelle: varie															
PROGETTO DEFINITIVO per la realizzazione di un impianto agrovoltaico da ubicare nel comune di Montemilone (PZ) in località "Masseria Perillo Quaglietta", potenza nominale pari a 19,989 MW in DC e potenza in immissione pari a 18 MW AC, con sistema di accumulo da 10 MW, e delle relative opere di connessione alla RTN ricadenti nello stesso comune.																			
PROPONENTE 		AMBRA SOLARE 24 S.R.L. Via Tevere n.41 – 00198 Roma (RM) P.IVA 16109721007 PEC: ambrasolare24@legalmail.it																	
ELABORATO Carta della Diversità Ambientale					Tav. n° A.13.3b Scala 1:15.000														
<table border="1"> <thead> <tr> <th>Aggiornamenti</th> <th>Numero</th> <th>Data</th> <th>Motivo</th> <th>Eseguito</th> <th>Verificato</th> <th>Approvato</th> </tr> </thead> <tbody> <tr> <td></td> <td>Rev 0</td> <td>Novembre 2021</td> <td>Istanza per l'avvio del procedimento di Valutazione di Impatto Ambientale ai sensi dell'Art.23 del D.Lgs 152/2006 e s.m.m.i.</td> <td></td> <td></td> <td></td> </tr> </tbody> </table>						Aggiornamenti	Numero	Data	Motivo	Eseguito	Verificato	Approvato		Rev 0	Novembre 2021	Istanza per l'avvio del procedimento di Valutazione di Impatto Ambientale ai sensi dell'Art.23 del D.Lgs 152/2006 e s.m.m.i.			
Aggiornamenti	Numero	Data	Motivo	Eseguito	Verificato	Approvato													
	Rev 0	Novembre 2021	Istanza per l'avvio del procedimento di Valutazione di Impatto Ambientale ai sensi dell'Art.23 del D.Lgs 152/2006 e s.m.m.i.																
IL PROGETTISTA Studio d'Ingegneria Dott. Ing. SAVERIO GRAMEGNA Via Caduti di Nassirya n.179 70022 Altamura (BA) Ordine degli Ingegneri di Bari n. 8443 PEC: saverio.gramegna@ingpec.eu Cell: 3266812690					Spazio riservato agli Enti 														
Tutti i diritti sono riservati, la riproduzione anche parziale del disegno è vietata.																			

- Legenda**
-  Accumulatori
 -  Cabina Elevazione
 -  Cavidotto_AT
 -  Cavidotto_MT
 -  PANNELLI FV
 -  RECINZIONE
 -  ST_terna
 -  Viabilità
- Carta della diversità ambientale**
-  Rete Fluviale
 -  Zona Vulcanica

