

# DETTAGLIO DEL FONDO DEL BACINO

SCALA 1:50 / 1:100

PORZIONE DEL BACINO IN CUI IL TERRENO NATURALE DEVE ESSERE SCAVATO PER CIRCA 1 m, PULITO E REGOLARIZZATO IN EVENTUALE INCISIONI RESIDUE DELLA DOLOMIA CHE VANNO RIEMPIE CON MATERIALE SELEZIONATO. SUL FONDO SCAVO REGOLARIZZATO VA RIPORTATO UNO STRATO DI SOTTOFONDO DRENANTE COMPATTATO.

FONDO DEL BACINO  
TERRENO NATURALE

PIETRISCO PRIVO DI FINI

GEOCOMPOSITO

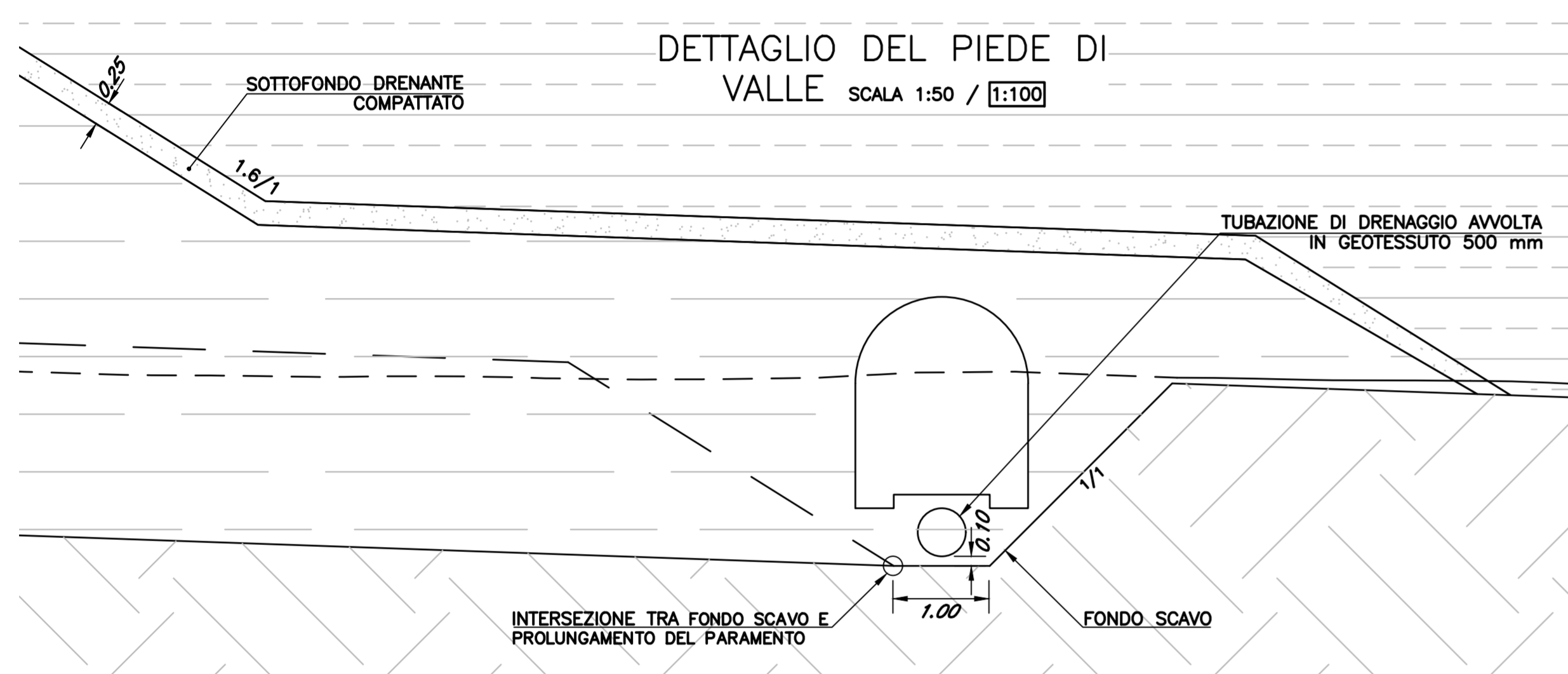
SOTTOFONDO DRENANTE COMPATTATO

PORZIONE DEL FONDO SCAVO RIPULITO DA MATERIALE ORGANICO E REGOLARIZZATO RIEMPIENDO CON MATERIALE SELEZIONATO LE INCISIONI RESIDUE NELLA DOLOMIA

PORZIONE DI TERRENO NATURALE AL DI SOTTO DEL RIEMPIIMENTO RIPULITO DA MATERIALE ORGANICO E REGOLARIZZATO SUPERFICIALMENTE RIEMPIENDO CON MATERIALE SELEZIONATO LE INCISIONI NELLA DOLOMIA

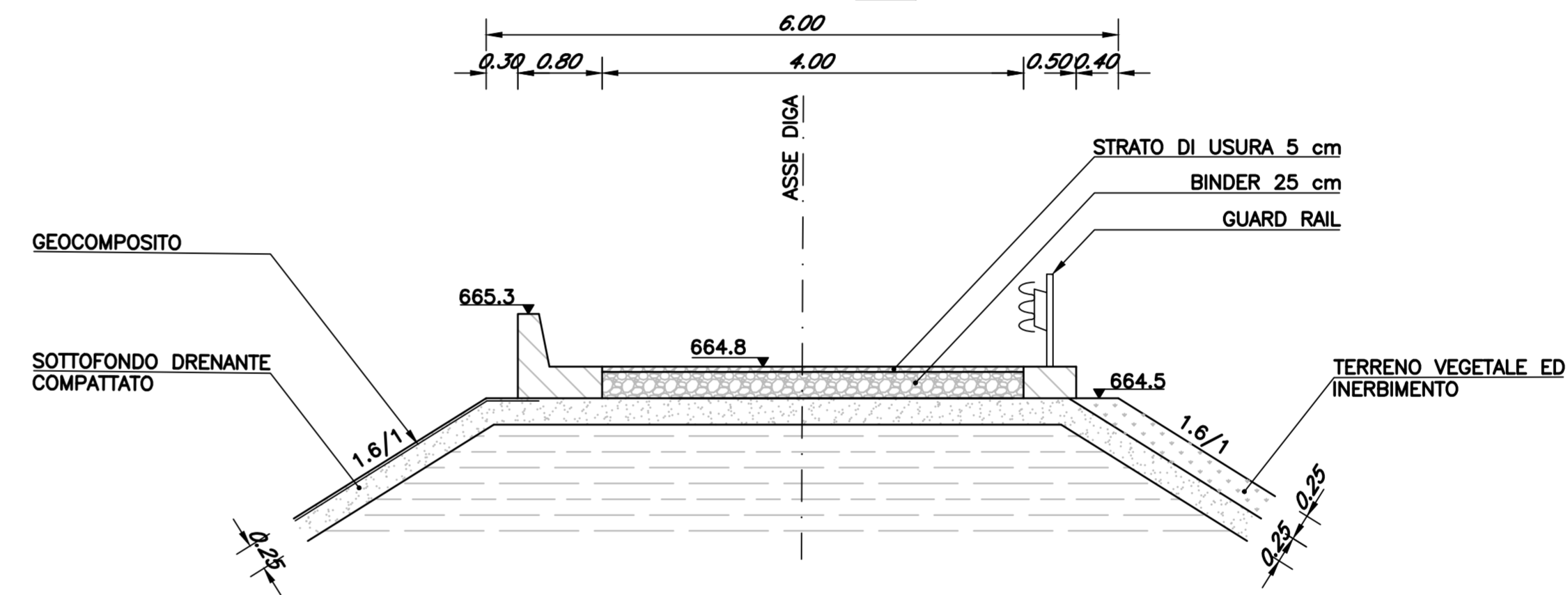
## DETTAGLIO DEL PIEDE DI VALLE

SCALA 1:50 / 1:100



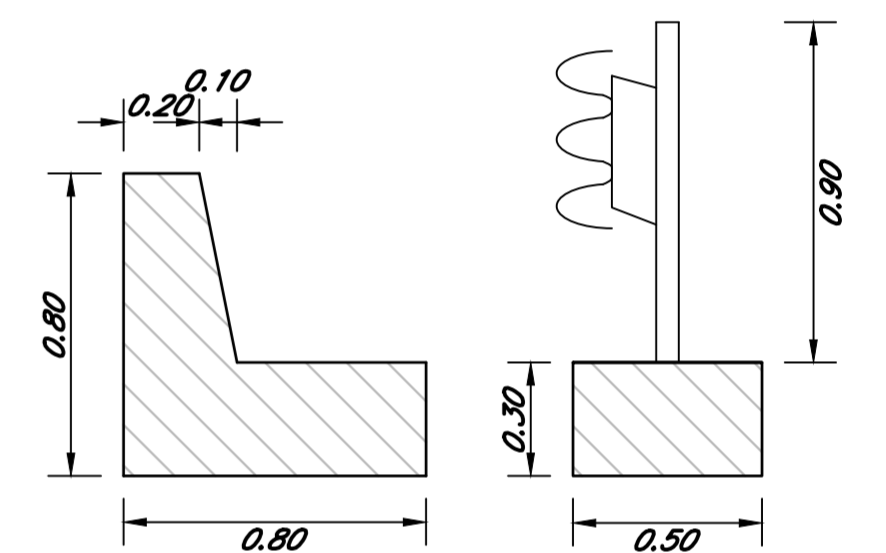
## DETTAGLIO DEL CORONAMENTO

SCALA 1:50 / 1:100



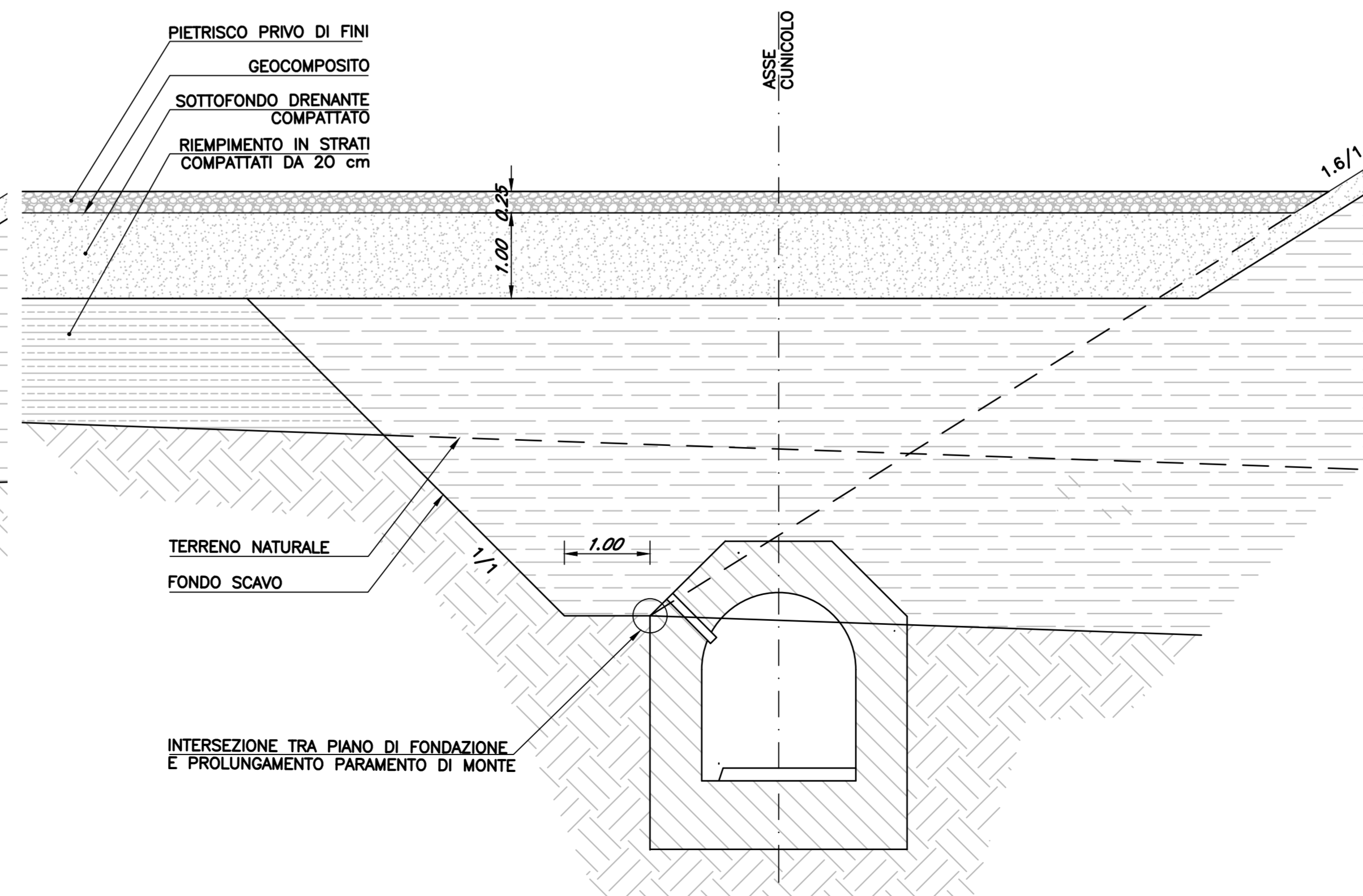
## DETTAGLIO DEL MURO PARAONDE E CORDOLO

SCALA 1:20 / 1:40



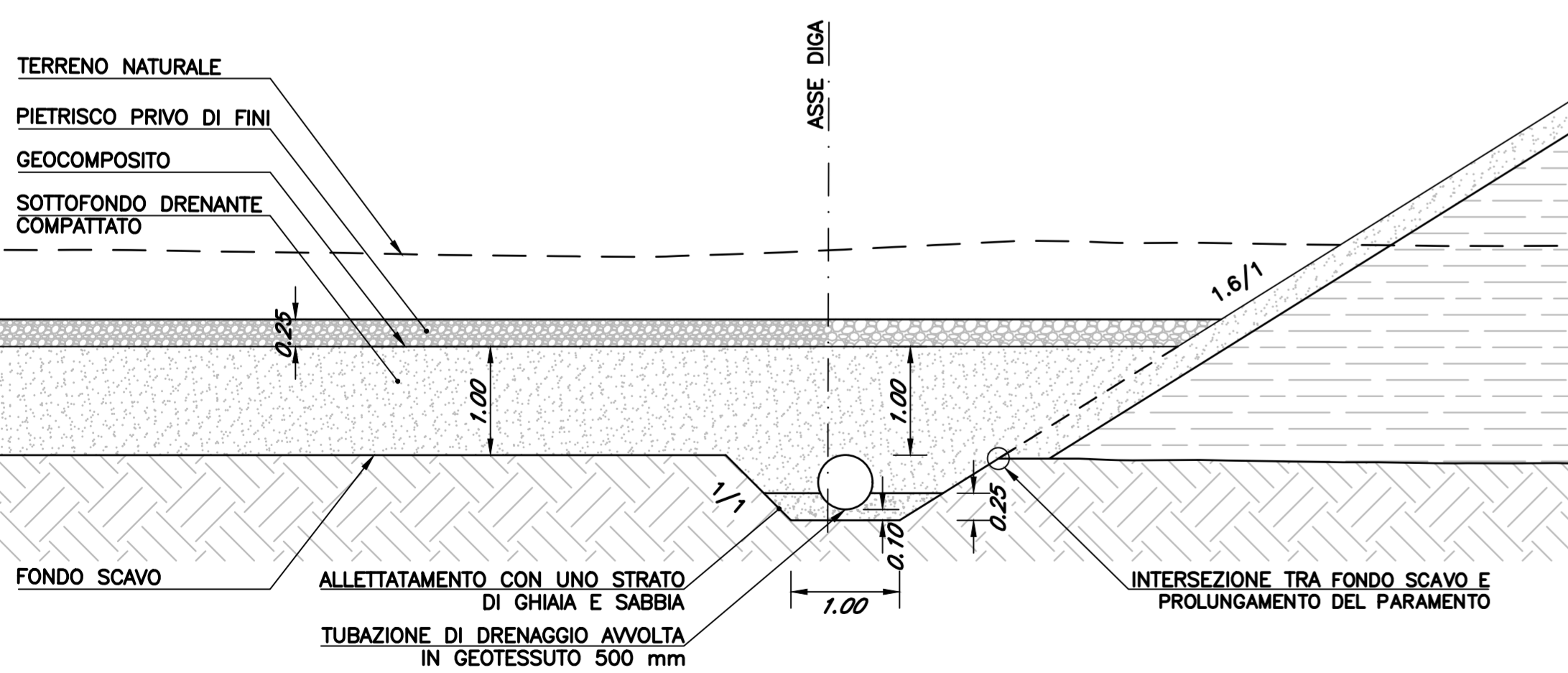
## DETTAGLIO SISTEMAZIONE DEL CUNICOLO

SCALA 1:50 / 1:100



## DETTAGLIO DELLA TUBAZIONE DI DRENAGGIO

SCALA 1:50 / 1:100



**"TACCU SA PRUNA"**  
Impianto di accumulo idroelettrico mediante pompaggio ad alta flessibilità  
Comune di Esterzili (SU)

COMMITTENTE		PROGETTAZIONE	
TITOLO ELABORATO		SCALA	1:50 / 1:20
Bacino di monte		COMMESSA	1351
Dettaglio del fondo del bacino		CODIFICA DOCUMENTO	1351-J-FN-D-05-0
4			
3			
2			
1			
0	PRIMA EMISSIONE	29/04/2022	M.Brachitta C.Pasqua L.Papetti
REV.	DESCRIZIONE	DATA	REDATTO VERIFICATO APPROVATO
1			
2			
3			
4			
5			
6			
7			
8			
9			
10			
11			
12			
13			
14			
15			
16			
17			

Questo disegno non può essere riprodotto, né utilizzato altrove, né ceduto a terzi in tutto o in parte senza il consenso scritto degli autori