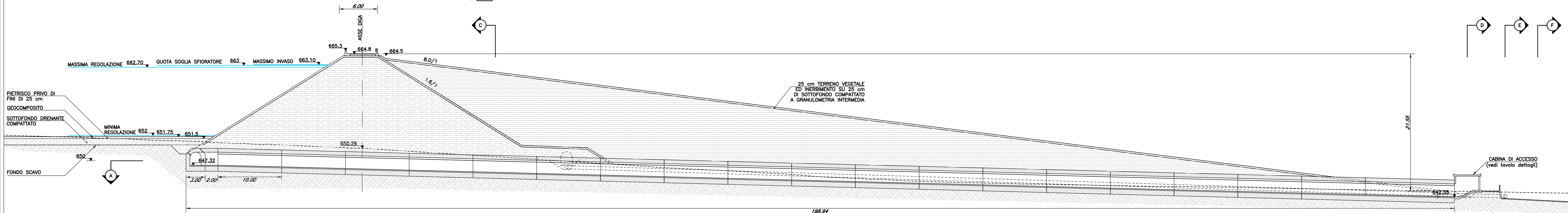


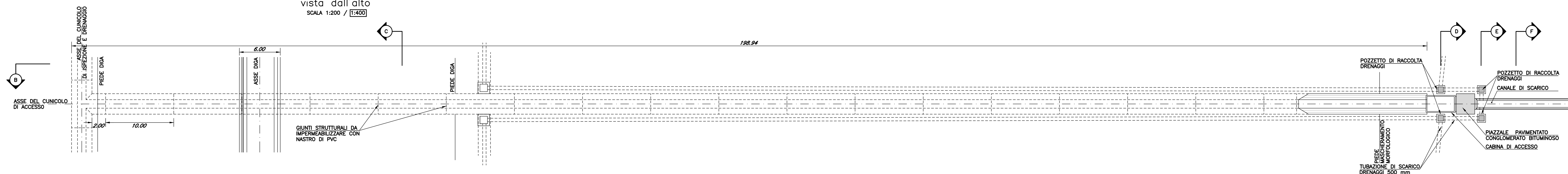
SEZIONE 4
ACCESSO 1 AL CUNICOLO DI ISPEZIONE E DRENAGGI

SCALA 1:200 / 1:400



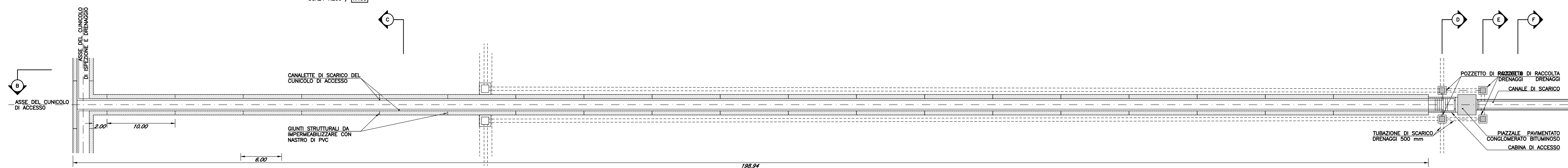
PIANTA DEL CUNICOLO DI ISPEZIONE E DRENAGGI
vista dall'alto

SCALA 1:200 / 1:400



PIANTA DEL CUNICOLO DI ISPEZIONE E DRENAGGI
Sezione A

SCALA 1:200 / 1:400



| "TACCU SA PRUNA" | | Comune di Esterzili (SU) | |
|--|---|--------------------------|-----------------------|
| Impianto di accumulo idroelettrico mediante pompaggio ad alta flessibilità | | PROGETTAZIONE | |
| COMITENTE | EDISON EDF GROUP | PROGETTAZIONE | FROSIO next |
| TITOLO ELABORATO | Bacino di monte Sezione 4 - Accesso 1 al Cunicolo di Ispezione e Drenaggi | SCALA | 1:200 |
| COMMESSA | | COMMESSA | 1351 |
| CODIFICA DOCUMENTO | | CODIFICA DOCUMENTO | 1351-J-FN-D-07-0 |
| REV. | PRIMA EMISSIONE | DATA | 29/04/2022 |
| REV. | REDAZIONE | DATA | |
| REV. | VERIFICATO | DATA | |
| REV. | APPROVATO | DATA | |

Questo disegno non può essere riprodotto, né utilizzato altrove, né ceduto a terzi in tutto o in parte senza il consenso scritto degli autori