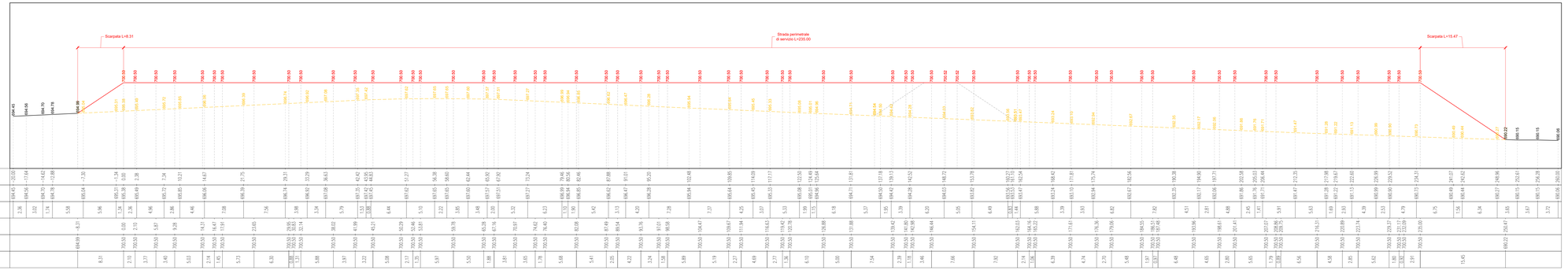



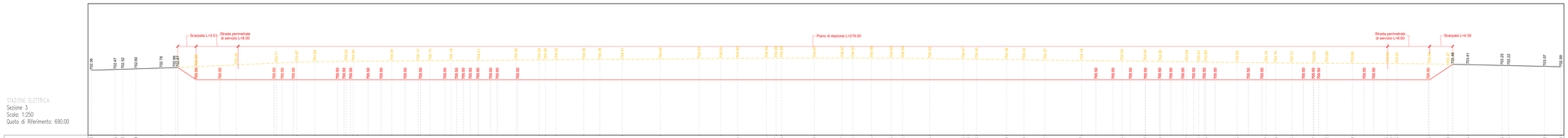

Firmato digitalmente da:

RICCIARDINI PIETRO

Firmato il 28/06/2022 12:46

Seriale Certificato: 709896

Valido dal 08/09/2021 al 08/09/2024

InfoCamere Qualified Electronic Signature CA

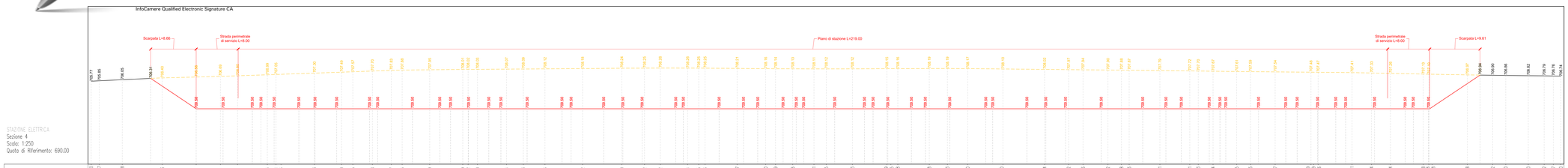

PIANTA GUIDA - scala 1:2.500

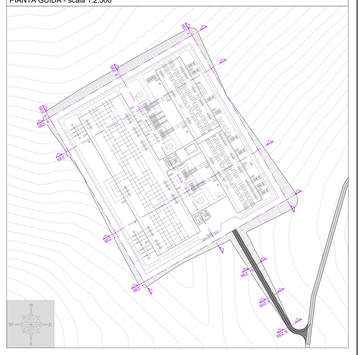

LEGENDA:

692.64	Profilo terreno
697.74	Profilo stato di fatto
700.50	Profilo stato di progetto

Quota piano stazione: 700.50 m.s.l.m.
Tutte le misure sono espresse in metri

"TACCU SA PRUNA"

Progetto di impianto di accumulo idroelettrico ad alta flessibilità
Connessione alla RTN - Piano Tecnico delle Opere RTN

COMMITTENTE: EDISON EDF GROUP

PROGETTAZIONE: GEOTECH S.r.l.
SOCIETA' DI INGEGNERIA
Via T. Nani, 7 Montegrotto (SO)
Tel. +39 0543/913774
E-mail: info@geotech-srl.it
Sito: www.geotech-srl.it

TITOLO ELABORATO
Sezioni stato di fatto e di progetto
Stazione Elettrica Nurri

SCALA	1:250
COMMESSA	G929
CODIFICA DOCUMENTO	G929_DEF_T_039_RTN_sez_fatto_prog_SE_N_1-3_REV00

REV.	DESCRIZIONE	DATA	REDATTO	VERIFICATO	APPROVATO
4					
3					
2					
1					
0	PRIMA EMISSIONE	Giugno 2022	Geotech S.r.l	Geotech S.r.l	Edison S.p.a

Questo disegno non può essere riprodotto, nè utilizzato altrove, nè ceduto a terzi in tutto o in parte senza il consenso scritto degli autori