STRADA DI ACCESSO
Sezione 8
Scala: 1:250
Quota di Riferimento: 685.00

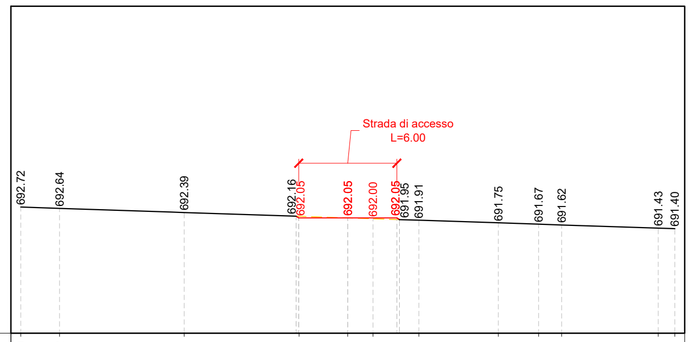

PROGRESSIVE TERRENO	-20.00	-17.62	-10.01	-2.98	0.00	1.54	4.34	9.21	11.66	13.08	18.99	20.00		
QUOTE TERRENO	692.72	692.64	692.39	692.15	692.05	692.00	691.91	691.75	691.67	691.62	691.43	691.40		
DISTANZE PARZIALI TERRENO	2.38	7.62	7.03	2.98	1.54	2.81	4.87	2.46	1.42	5.91	1.01			
PROGRESSIVE PROGETTO	-3.16	-3.00	0.00	3.00	3.16									
QUOTE PROGETTO	692.16	692.05	692.05	692.05	691.95									
DISTANZE PARZIALI PROGETTO	0.16	3.00	3.00	0.16										

STRADA DI ACCESSO
Sezione 9
Scala: 1:250
Quota di Riferimento: 685.00

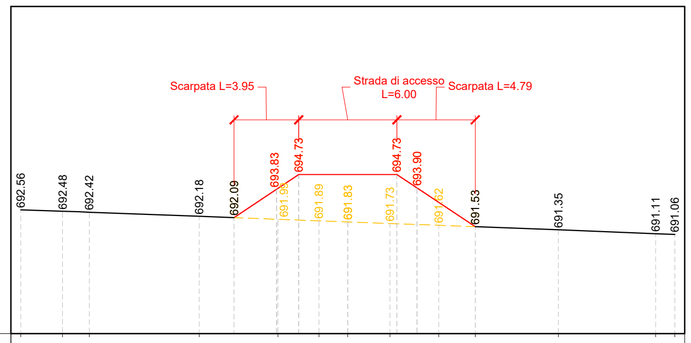

PROGRESSIVE TERRENO	-20.00	-17.44	-15.81	-9.08	-4.27	-1.76	0.00	2.58	5.56	7.79	12.88	18.82	20.00	
QUOTE TERRENO	692.56	692.48	692.42	692.18	691.99	691.89	691.83	691.73	691.62	691.53	691.35	691.11	691.06	
DISTANZE PARZIALI TERRENO	2.56	1.63	6.72	4.82	2.50	1.76	2.58	2.98	2.23	5.60	5.94	1.18		
PROGRESSIVE PROGETTO	-6.95	-4.35	-3.00	0.00	3.00	4.23	7.79							
QUOTE PROGETTO	692.09	693.83	694.73	694.73	694.73	693.90	691.53							
DISTANZE PARZIALI PROGETTO	2.60	1.35	3.00	3.00	1.23	3.56								

Firmato digitalmente da:

RICCIARDINI PIETRO

Firmato il 28/06/2022 12:46

Seriale Certificato: 709896

Valido dal 08/09/2021 al 08/09/2024

InfoCamere Qualified Electronic Signature CA

STRADA DI ACCESSO
Sezione 10
Scala: 1:250
Quota di Riferimento: 685.00

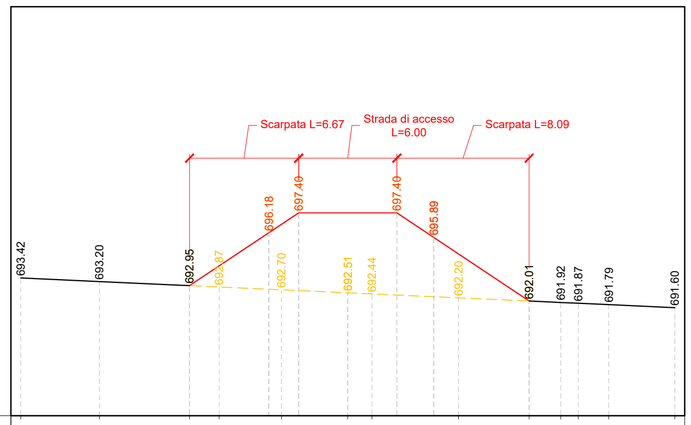

PROGRESSIVE TERRENO	-20.00	-15.19	-9.67	-7.87	-4.06	0.00	1.48	6.77	11.09	13.02	14.10	15.96	20.00	
QUOTE TERRENO	693.42	693.20	692.95	692.87	692.70	692.51	692.44	692.20	692.01	691.92	691.87	691.79	691.60	
DISTANZE PARZIALI TERRENO	4.81	5.52	1.81	3.81	4.06	1.48	5.30	4.31	1.93	1.08	1.86	4.04		
PROGRESSIVE PROGETTO	-9.67	-4.83	-3.00	0.00	3.00	5.26	11.09							
QUOTE PROGETTO	692.95	696.18	697.40	697.40	697.40	695.89	692.01							
DISTANZE PARZIALI PROGETTO	4.85	1.83	3.00	3.00	2.26	5.82								

PIANTA GUIDA - scala 1:2.500

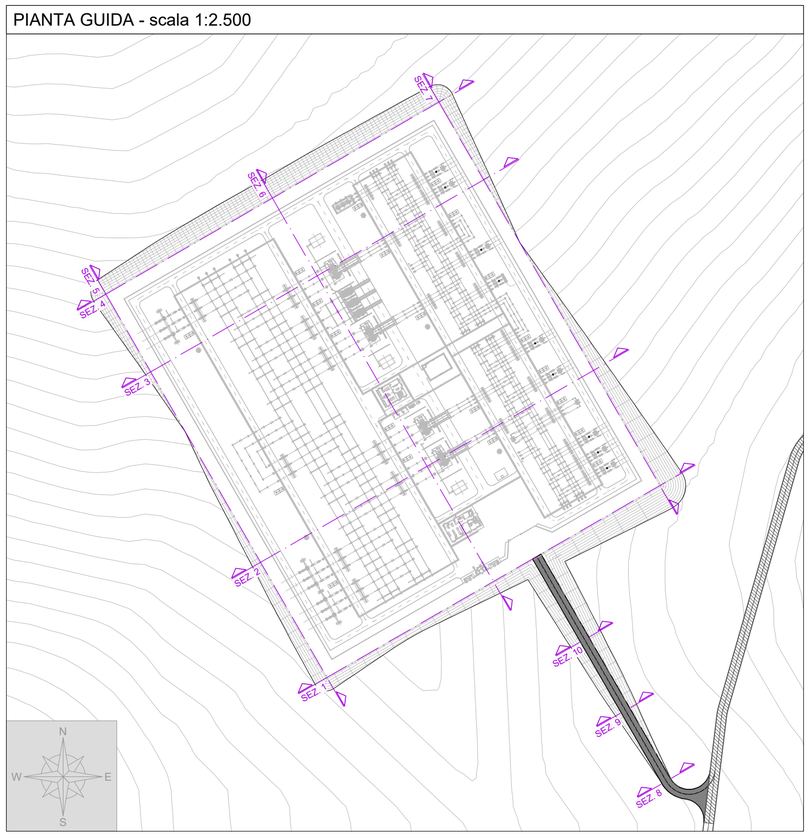

LEGENDA:

692.64 — Profilo terreno

696.74 — Profilo stato di fatto

700.50 — Profilo stato di progetto

Quota piano stazione: 700.50 m.s.l.m.

Tutte le misure sono espresse in metri

ORDINE DEI GEOLOGI della LOMBARDIA — NICOLA RICCIARDINI geologo specialista Albo n. 1293 AP sezione A

ORDINE INGEGNERI DELLA PROVINCIA DI SONDRIO — Dott. Ing. PIETRO RICCIARDINI n. 449 Sezione A a-Civile e ambientale b-Industriale c-Dell'informazione

"TACCU SA PRUNA"

Progetto di impianto di accumulo idroelettrico ad alta flessibilità
Connessione alla RTN - Piano Tecnico delle Opere RTN

COMMITTENTE

edison EDF GROUP

PROGETTAZIONE

GEOTECH S.r.l.
SOCIETA' DI INGEGNERIA
Via T.Nani, 7 Morbegno (SO)
Tel. +39 0342610774
E-mail: info@geotech-srl.it
Sito: www.geotech-srl.it

TITOLO ELABORATO

Sezioni stato di fatto e di progetto
Stazione Elettrica Nurri

SCALA	1:250
COMMESSA	G929
CODIFICA DOCUMENTO	G929_DEF_T_039_RTN_sez_fatto_prog_SE_N_3-3_REV00

REV.	DESCRIZIONE	DATA	REDATTO	VERIFICATO	APPROVATO
4					
3					
2					
1					
0	PRIMA EMISSIONE	Giugno 2022	Geotech S.r.l	Geotech S.r.l	Edison S.p.A

1 2 3 4 5 6 7 8 9 10 11 12 13 14 15 16 17

Questo disegno non può essere riprodotto, nè utilizzato altrove, nè ceduto a terzi in tutto o in parte senza il consenso scritto degli autori