TG 1
(INTERRUTTORE 380 kV)

PIANTA

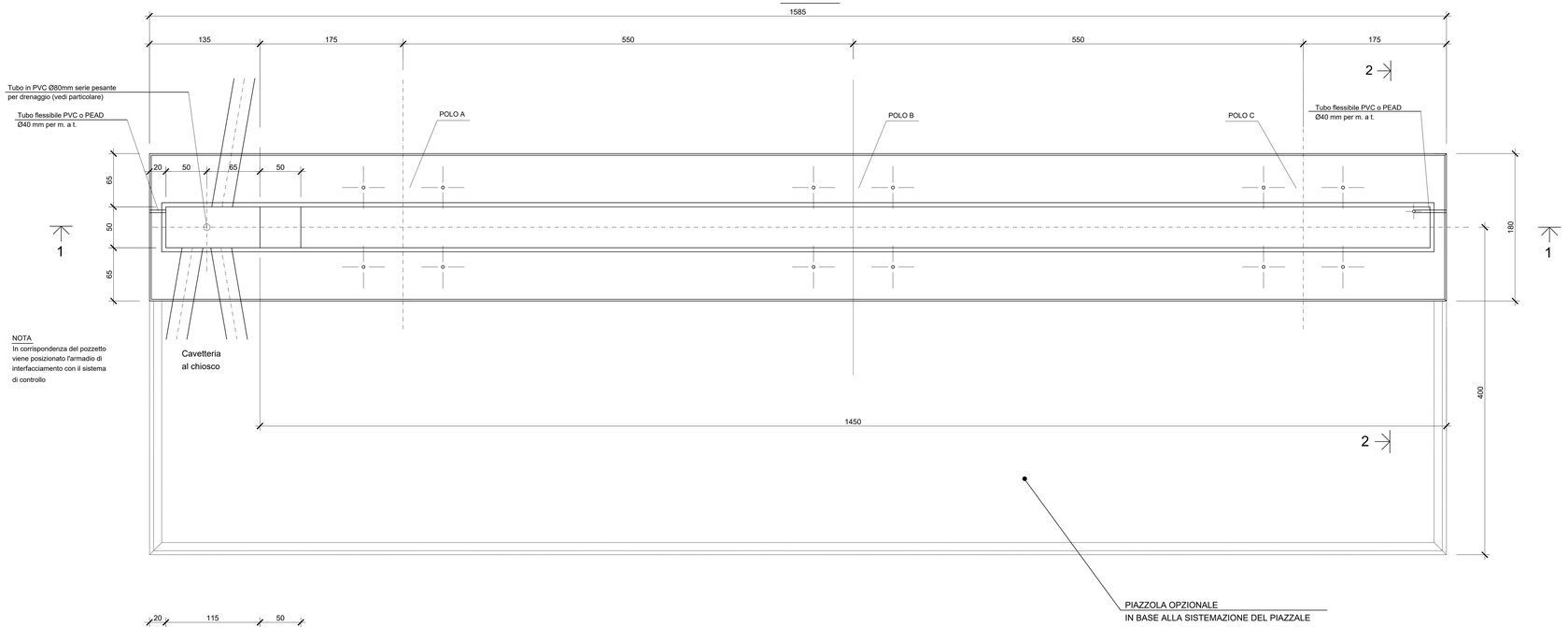

NOTA
In corrispondenza del pozzetto viene posizionato l'armadio di interfacciamento con il sistema di controllo

Direzione della linea

DRENAGGIO POZZETTO
PARTICOLARE

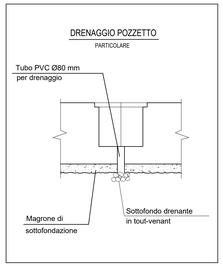

NOTE

- LE MISURE SONO ESPRESSE IN CM SALVO DOVE DIVERSAMENTE INDICATO.
- NELLA PRESENTE TAVOLA SONO RAPPRESENTATE LE POSIZIONI DALLA N° 1 ALLA N° 12
- LE DIMENSIONI DEI FERRI SONO RIFERITE AL LORO INGOMBRO ESTERNO
- GLI ANGOLI DI SAGOMATURA DEI FERRI SONO DI 90° SALVO DIVERSA INDICAZIONE.
- LA FINITURA SUPERFICIALE DELLE FONDAZIONI (limitatamente alla superficie non interrata) DEVE ESSERE LISCIA

MODALITA' DI ESECUZIONE E POSA IN OPERA DELLE ARMATURE
(salvo diverse esplicite disposizioni)

PIEGATURE : devono essere effettuate a freddo, secondo lo schema illustrato :

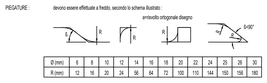

Ø (mm)	6	8	10	12	14	16	18	20	22	24	25	26	30
R (mm)	12	16	20	24	56	64	72	100	110	144	150	156	180

COPERTURE IN PRFV
(POLIESTERE RINFORZATO CON FIBRE DI VETRO)

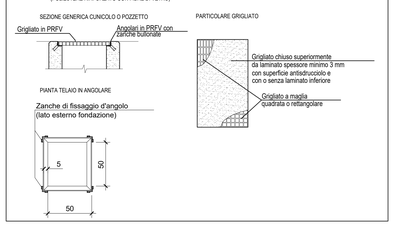

MATERIALI

- CALCESTRUZZO PER GETTI DI SOTTOFONDAZIONE:	C12/15
- CALCESTRUZZO PER GETTI DI FONDAZIONE:	C32/40
- ACCIAIO PER ARMATURE:	B450C
- COPRIFERRO:	4 cm
- COPRIFERRO POZZETTO:	4 cm
- SOVRAPP. ARMATURA SE NON DIVERSAMENTE SPECIF.:	60 Ø

SEZIONE 3-3

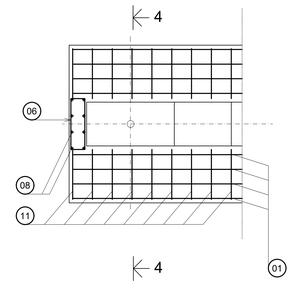

SEZIONE 4-4

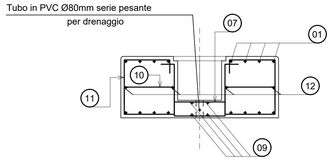

SEZIONE 1-1

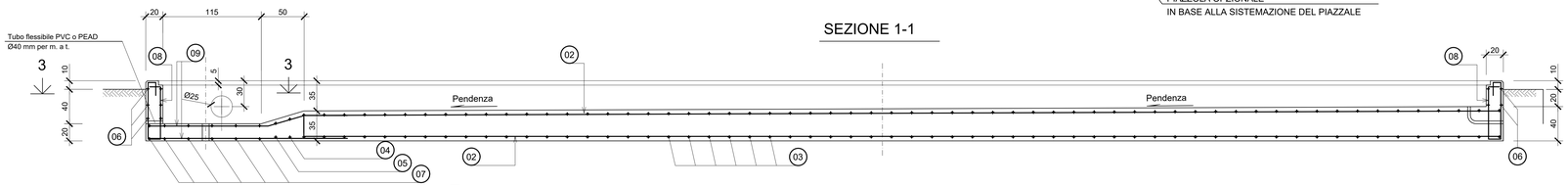

SEZIONE 2-2 (Carpenteria)

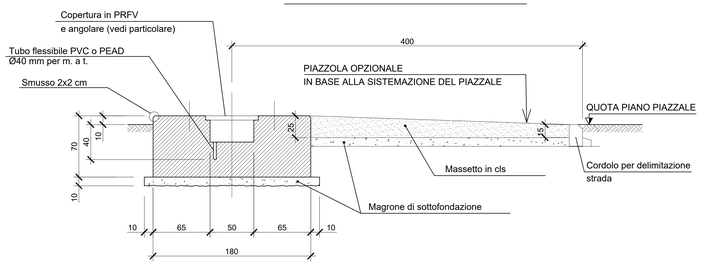

Firmato digitalmente da:
RICCIARDINI PIETRO
Firmato il 28/06/2022 12:47
Seriale Certificato: 709896
Valido dal 08/09/2021 al 08/09/2024
InfoCamere Qualified Electronic Signature CA

Pos. 01 A 16 Ø 14 L= 869 — 829

Pos. 01 B 16 Ø 14 L= 869 — 80 — 829

Pos. 12 A 4 Ø 14 L= 849 — 829

Pos. 12 B 4 Ø 14 L= 849 — 80 — 829

Pos. 02 A 4 Ø 14 L= 759 — 739

Pos. 02 B 4 Ø 14 L= 759 — 80 — 739

Tabella ferri

Posizione	1A	1B	2A	2B	3	4	5	6	7	8	9A	9B	10	11	12A	12B	Totale
Φ (mm)	14	14	14	14	12	10	10	8	8	8	8	8	12	10	14	14	
Num. Ferri	16	16	4	4	120	2	2	5	6	8	2	2	16	136	4	4	
Lung. Unit. (m)	8,69	8,69	7,59	7,59	2,12	2,12	2,06	1,64	1,64	1,79	2,48	2,47	0,97	2,58	8,49	8,49	
Lung. Tot. (m)	139,04	139,04	30,36	30,36	254,40	4,24	4,12	8,20	9,84	14,32	4,96	4,94	15,52	350,88	33,96	33,96	
Peso (kg)	168,02	168,02	36,69	36,69	225,86	2,61	2,54	3,24	3,88	5,65	1,96	1,95	13,78	216,33	41,04	41,04	969,30

Pos. 03 60+60 Ø 12 L= 212 — 172

Pos. 04 1+1 Ø 10 L= 212 — 172

Pos. 05 1+1 Ø 10 L= 206 — 172

Pos. 06 5 Ø 8 L= 164 — 58

Pos. 07 6 Ø 8 L= 164 — 58

Pos. 08
8 Ø 8 L= 179

Pos. 09 A 2 Ø 8 L= 248 — 140 — 164° 4A — 164° — 50 — 233

Pos. 09 B 2 Ø 8 L= 247

Pos. 10 16 Ø 12 L= 97 — 57

Pos. 11
68+68 Ø 10 L= 258 — 52 — 57

SEZIONE 2-2 (Armature)

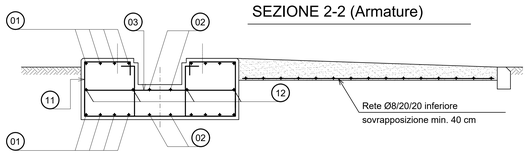

"TACCU SA PRUNA"
Progetto di impianto di accumulo idroelettrico ad alta flessibilità
Connessione alla RTN - Piano Tecnico delle Opere RTN

COMMITTENTE: edison edf GROUP

PROGETTAZIONE: GEOTECH S.r.l. — SOCIETA' DI INGEGNERIA — Via T.Nani 7 Montegrotto (SO) — Tel. +39 0344/81074 — info@geotech-srl.it — Sito: www.geotech-srl.it

TITOLO ELABORATO: Opere civili — Stazione Elettrica Nurri

SCALA	1:20
COMMESSA	G929
CODIFICA DOCUMENTO	G929_DEF_T_042_RTN_op_civili_SE_N_TB-DE_REV00

REV.	DESCRIZIONE	DATA	REDATTO	VERIFICATO	APPROVATO
4					
3					
2					
1					
0	PRIMA EMISSIONE	Giugno 2022	Geotech S.r.l	Geotech S.r.l	Edison S.p.A

Questo disegno non può essere riprodotto, nè utilizzato altrove, nè ceduto a terzi in tutto o in parte senza il consenso scritto degli autori