Sezione 4
Scala: 1:500
Quota di Riferimento: 140.00

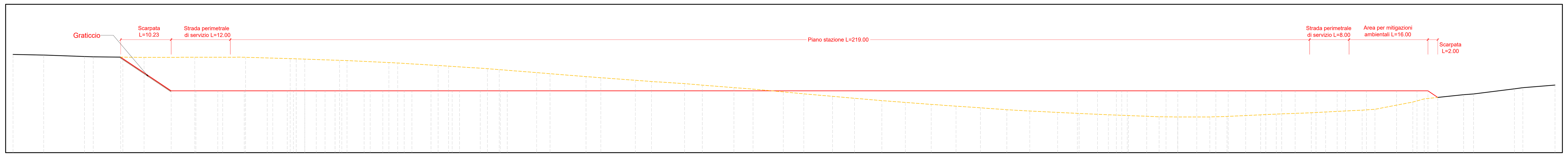

PROGRESSIVE TERRENO	-59.19, -52.97, -42.91, -32.62, -22.32, -12.02, 0.00, 7.05, 17.06, 27.06, 37.07, 47.07, 57.07, 67.08, 77.08, 87.09, 97.09, 107.10, 117.10, 127.10, 132.16, 142.46, 152.75, 163.05, 173.35, 183.65, 193.95, 204.25, 214.54, 224.84, 235.14, 245.44, 253.69
QUOTE TERRENO	159.88, 159.74, 159.39, 159.27, 159.29, 159.29, 158.92, 158.68, 158.23, 157.63, 156.99, 156.19, 155.38, 154.63, 153.97, 153.15, 152.29, 151.39, 150.52, 149.76, 149.40, 148.68, 148.14, 147.66, 147.26, 147.22, 147.65, 148.06, 148.60, 150.24, 151.71, 152.90, 153.67
DISTANZE PARZIALI TERRENO	5.98, 8.27, 9.95, 9.66, 9.36, 9.07, 7.05, 8.48, 8.19, 7.89, 7.60, 7.30, 7.01, 6.72, 6.42, 6.13, 5.83, 5.54, 5.24, 5.05, 5.35, 5.64, 5.94, 6.23, 6.52, 6.82, 7.11, 7.41, 7.70, 8.00, 8.29, 6.54
PROGRESSIVE PROGETTO	-37.34, -36.90, -27.11, -17.65, -12.26, -6.49, 6.15, 12.06, 20.19, 25.62, 31.40, 39.70, 156.77, 164.68, 170.85, 177.14, 184.87, 190.93, 198.23, 205.20, 211.17, 221.53, 227.90, 229.90
QUOTE PROGETTO	159.32, 159.02, 152.50, 151.17
DISTANZE PARZIALI PROGETTO	9.79, 115.68, 5.40

Sezione 5
Scala: 1:500
Quota di Riferimento: 140.00

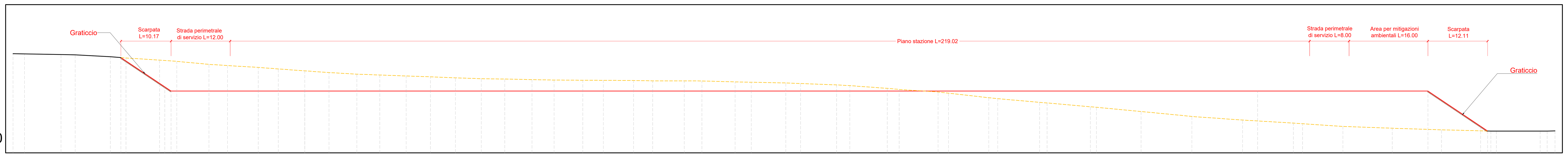

PROGRESSIVE TERRENO	-59.19, -56.87, -46.57, -36.27, -25.97, -15.67, -5.37, 0.00, 10.57, 20.57, 30.58, 35.82, 46.12, 56.42, 66.71, 77.01, 87.31, 97.61, 107.91, 118.21, 128.50, 138.80, 149.10, 159.40, 169.70, 180.00, 190.29, 200.59, 210.65, 220.65, 230.66, 240.66, 250.67, 253.69
QUOTE TERRENO	160.07, 160.02, 159.84, 159.20, 158.52, 157.66, 156.98, 156.59, 155.93, 155.56, 155.18, 155.00, 154.82, 154.69, 154.64, 154.57, 154.36, 154.15, 153.75, 153.05, 152.32, 151.15, 150.21, 149.32, 148.36, 147.37, 146.64, 146.03, 145.35, 144.99, 144.66, 144.41, 144.41, 144.44
DISTANZE PARZIALI TERRENO	7.41, 7.12, 6.82, 6.53, 6.23, 5.37, 5.64, 5.35, 5.06, 5.24, 5.54, 5.83, 6.13, 6.42, 6.71, 7.01, 7.30, 7.60, 7.89, 8.19, 8.48, 8.77, 9.07, 9.36, 9.66, 9.95, 8.19, 9.76, 9.47, 9.17, 8.88
PROGRESSIVE PROGETTO	-37.30, -27.13, 193.35, 227.90, 238.58, 240.01
QUOTE PROGETTO	159.28, 152.50, 152.50, 152.50, 152.50, 145.38, 144.43
DISTANZE PARZIALI PROGETTO	8.90, 27.13, 193.35, 34.55, 10.69

Sezione 6
Scala: 1:500
Quota di Riferimento: 140.00

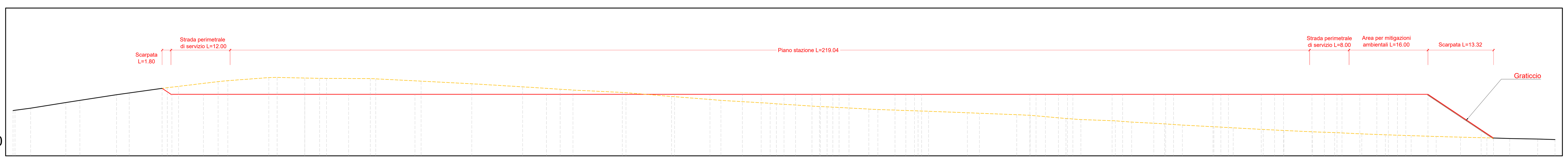

PROGRESSIVE TERRENO	-59.19, -55.62, -45.62, -35.61, -25.61, -15.60, -5.60, 0.00, 13.31, 23.61, 33.90, 44.20, 51.83, 64.43, 74.43, 84.44, 94.44, 104.44, 114.45, 124.45, 134.46, 144.46, 154.46, 164.47, 174.47, 184.48, 194.48, 204.49, 214.49, 224.49, 229.57, 239.87, 250.17, 253.69
QUOTE TERRENO	149.19, 149.68, 151.26, 152.77, 154.10, 155.26, 155.93, 155.80, 155.68, 155.17, 154.63, 154.01, 153.52, 152.87, 152.06, 151.27, 150.67, 150.01, 149.50, 149.13, 148.75, 148.36, 147.59, 147.11, 146.50, 145.91, 145.36, 144.88, 144.46, 144.10, 143.94, 143.66, 143.40, 143.30
DISTANZE PARZIALI TERRENO	7.14, 7.43, 7.73, 8.02, 8.31, 5.60, 8.90, 9.20, 9.49, 9.79, 7.41, 9.93, 9.63, 9.34, 9.04, 8.75, 8.46, 8.16, 7.87, 7.57, 7.28, 6.99, 6.69, 6.40, 6.10, 5.81, 5.51, 5.22, 5.08, 5.37, 5.67
QUOTE PROGETTO	-28.94, -26.96, -20.56, 8.90, 22.36, 49.06, 65.17, 75.05, 82.21, 88.79, 97.24, 102.92, 108.42, 119.76, 125.17, 147.12, 152.94, 163.81, 172.27, 184.29, 194.08, 199.29, 204.37, 209.45, 217.52, 223.41, 238.69, 241.22
QUOTE PROGETTO	153.70, 152.50, 145.31, 143.62
DISTANZE PARZIALI PROGETTO	6.40, 20.56, 8.90, 13.45, 26.70, 16.11, 9.88, 7.16, 6.58, 9.32, 21.63, 7.96, 6.31, 8.01, 6.68, 5.09, 10.79

Firmato digitalmente da:
RICCIARDINI PIETRO
Firmato il 28/06/2022 12:54
Seriale Certificato: 709896
Valido dal 08/09/2021 al 08/09/2024
InfoCamere Qualified Electronic Signature CA

Sezione 7
Scala: 1:500
Quota di Riferimento: 140.00

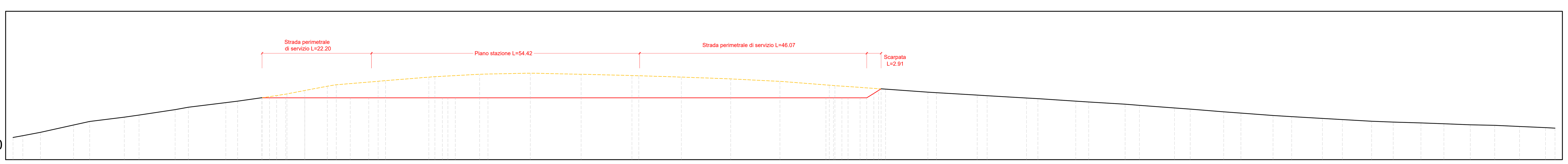

PROGRESSIVE TERRENO	-59.19, -53.63, -43.63, -33.62, -23.62, -13.62, -5.71, 0.00, 6.39, 14.88, 25.18, 35.48, 45.78, 56.08, 66.38, 76.42, 86.42, 96.43, 106.43, 116.44, 126.44, 136.44, 146.45, 156.45, 166.46, 176.46, 186.46, 196.47, 206.47, 216.48, 226.48, 236.49, 246.49, 251.75, 253.69
QUOTE TERRENO	144.48, 145.51, 147.71, 149.00, 150.59, 151.82, 152.94, 153.98, 155.14, 155.84, 156.68, 157.27, 157.48, 157.26, 157.01, 156.69, 156.33, 155.83, 155.05, 154.35, 153.64, 153.05, 152.45, 151.83, 151.20, 150.44, 149.67, 148.93, 148.32, 147.75, 147.42, 147.05, 146.70, 146.47, 146.37
DISTANZE PARZIALI TERRENO	6.73, 7.02, 7.32, 7.61, 7.90, 8.49, 8.79, 9.08, 9.38, 9.67, 9.96, 8.64, 9.75, 9.46, 9.16, 8.87, 8.57, 8.28, 7.98, 7.69, 7.40, 7.10, 6.81, 6.51, 6.22, 5.92, 5.63, 5.34, 5.04, 5.26
PROGRESSIVE PROGETTO	-8.69, -7.14, 9.24, 27.93, 37.17, 105.76, 112.67, 116.94
QUOTE PROGETTO	152.52, 152.50, 152.50, 152.50, 152.50, 152.50, 152.50, 152.50, 154.31
DISTANZE PARZIALI PROGETTO	9.24, 14.95, 6.62, 68.34

PIANTA GUIDA - scala 1:4.000

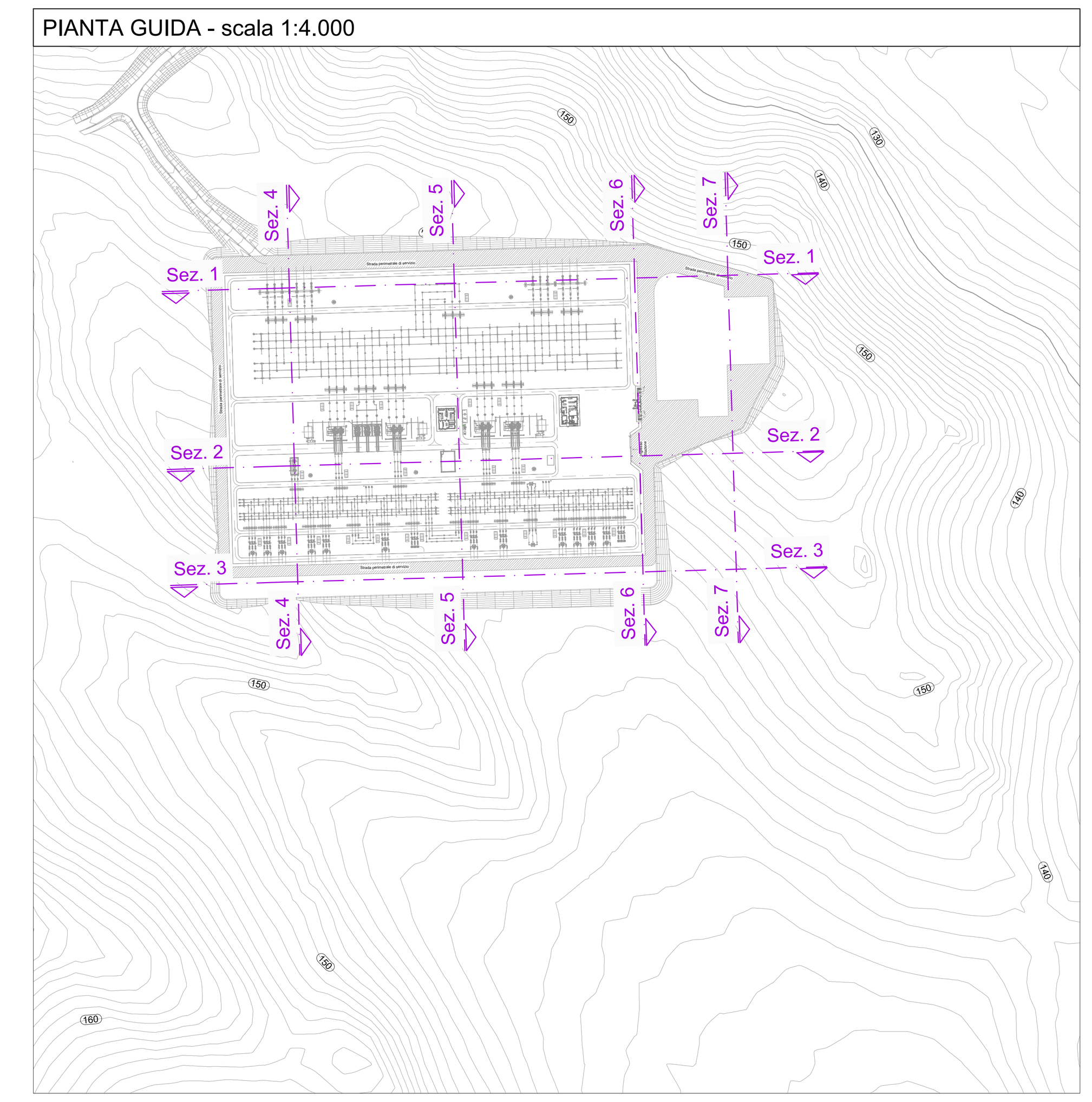

Tutte le misure sono espresse in metri

SEZIONE SCHEMATICA SISTEMAZIONE SCARAPTE
Scala 1:50

Graticcio in tondami scortecciati con buone caratteristiche di resistenza. Elementi orizzontali chiodati a quelli verticali con tondini di ferro acciaioso ad aderenza migliorata in modo da formare delle maglie quadrate o rettangolari.



ORDINE DEI GEOLOGI della LOMBARDIA – NICOLA RICCIARDINI geologo specialista Albo n. 1293 AP sezione A

ORDINE INGEGNERI DELLA PROVINCIA DI SONDRIO – Dott. Ing. PIETRO RICCIARDINI n. 449 Sezione A a-Civile e ambientale b-Industriale c-Dell'informazione

"TACCU SA PRUNA"

Progetto di impianto di accumulo idroelettrico ad alta flessibilità
Connessione alla RTN - Piano Tecnico delle Opere RTN

COMMITTENTE: EDISON EDF GROUP

PROGETTAZIONE
GEOTECH S.r.l.
SOCIETA' DI INGEGNERIA
Via T.Nani, 7 Morbegno (SO)
Tel. +39 0342610774
E-mail: info@geotech-srl.it
Sito: www.geotech-srl.it

TITOLO ELABORATO
Sezioni stato di fatto e di progetto
Stazione Elettrica Sanluri

SCALA	1:500
COMMESSA	G929
CODIFICA DOCUMENTO	G929_DEF_T_092_RTN_S_sez_fatto_prog_SE_2-2_REV00

REV.	DESCRIZIONE	DATA	REDATTO	VERIFICATO	APPROVATO
2					
1					
0	PRIMA EMISSIONE A SEGUITO DI PERMESSO ALL'UTILIZZO DEL PROGETTO SE SANLURI DA PARTE DI TERNA RETE ITALIA IN DATA 10/06/2022	Giugno 2022	Geotech S.r.l	Geotech S.r.l	Edison S.p.A
0	PRIMA EMISSIONE	Dicembre 2021	Geotech S.r.l	Geotech S.r.l	Geotech S.r.l.

1 2 3 4 5 6 7 8 9 10 11 12 13 14 15 16 17

Questo disegno non può essere riprodotto, nè utilizzato altrove, nè ceduto a terzi in tutto o in parte senza il consenso scritto degli autori