

















A.4.4 CARTA DEL RISCHIO ARCHEOLOGICO

-  Campo fotovoltaico Venosa "Lavalle"
 -  Cavidotto S.E. Montemilone
 -  Schede SABAP
 -  Siti Venusia
 -  Siti Ager Venusinus II
 -  Area d'indagine
 -  Limiti comunali
 -  Beni_Paesaggistici_art_136
 -  beni_monumentali_art_10
 -  beni_interesse_archeologico_art_10
 -  Beni-Paesaggistici-art-142-let-m-ope-legis
 -  tratturi
-
- Rischio**
-  basso
 -  medio-basso
 -  medio
 -  medio-alto

