



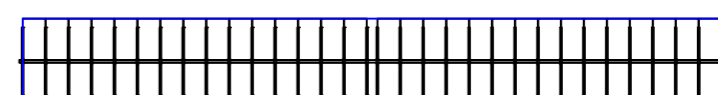
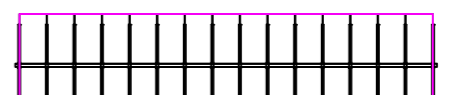


23 22 21 20 19 18 17 16 15 14 13 12 11 10 9 8 7 6 5 4 3 2 1

LAYOUT IMPIANTO FV_PIANA DEGLI ALBANESI



LEGENDA

-  Recinzione
-  Strade Interne
-  Predisposizione per gli Storage
-  Cabine di Trasformazione
-  Tracker 2x30
-  Tracker 2x15

  	
REGIONE SICILIA PROVINCIA DI PALERMO COMUNE DI PIANA DEGLI ALBANESI	
Oggetto: PROGETTO PER LA REALIZZAZIONE DI UN IMPIANTO AGRO-FOTOVOLTAICO DELLA POTENZA DI 46,19715 MWp DA UBICARSI NEL TERRITORIO DEL COMUNE DI PIANA DEGLI ALBANESI Località Jencheria	
Elaborato: RS06EPD0002A0_PianoDegliAlbanesi_Layout su catastale	
TAVOLA: EPD0002	PROPONENTE: Piana degli albanesi Srl 
PROGETTAZIONE:  	
DATA: Luglio 2021	
REDAZIONE: CONTROLLO: APPROVAZIONE:	
Codice Progetto: FM.19.001	
<small> Questo documento è riservato al cliente e non deve essere distribuito o pubblicato senza permesso scritto dalla GAMIAN CONSULTING SRL. </small>	

23 22 21 20 19 18 17 16 15 14 13 12 11 10 9 8 7 6 5 4 3 2 1