





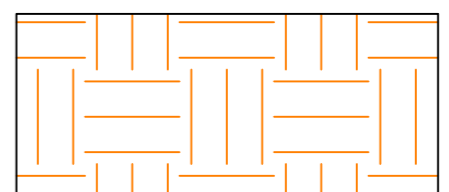
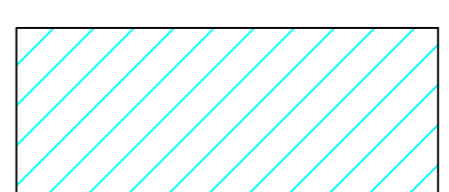



LEGENDA

-  Sito d'intervento
-  Tracciato Cavidotto MT
-  Linea MT 20 kV semplice Terna con isolatori rigidi - DPA scheda B1 linee guida DPA Enel
-  Linea MT 20 kV semplice Terna con isolatori sospesi su traliccio - DPA scheda B4 linee guida DPA Enel
-  Corpi Idrici
-  Edifici
-  Area utilizzata
-  Limite della fascia di rispetto dei fiumi, torrenti e corsi d'acqua mt 150 dalle sponde
-  Rispetto strada

  			
REGIONE SICILIA PROVINCIA DI PALERMO COMUNE DI PIANA DEGLI ALBANESI			
Oggetto: PROGETTO PER LA REALIZZAZIONE DI UN IMPIANTO AGRO-FOTOVOLTAICO DELLA POTENZA DI 46,19715 MWp DA UBICARSI NEL TERRITORIO DEL COMUNE DI PIANA DEGLI ALBANESI Località Jencheria			
Elaborato: RS06EPD0008A0_IMPIANTO_PianaDegliAlbanesi_Carta Dei Vincoli			
TAVOLA: EPD0008	PROPONENTE: Piana degli albanesi Srl Via... 		
PROGETTAZIONE:  gamian <small>CONSULTING SRL</small> Tecnico Ing. Gaetano Voccia <small>Via... 91013 Piana degli Albanesi (PA)</small>			
DATA: Luglio 2021	REDAZIONE:	CONTROLLO:	APPROVAZIONE:
Codice Progetto: FM.19.001 Rev.: 00 - Presentazione Istanza VIA e AU			
<small>Gamian Consulting Srl si riserva la proprietà di questo documento e ne vieta la riproduzione e la divulgazione a terzi se non espressamente autorizzato</small> SPAZIO RISERVATO ALL'ENTE PUBBLICO			