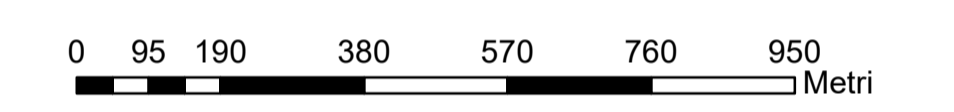



**LEGENDA**

- Areogeneratore
- ⊕ Area spazzata
- ⊕ Gittata massima
- ⊕ Limiti comunali





**REGIONE MOLISE**  
 Provincia di Campobasso  
 MONTENERO DI BISACCIA E GUGLIONESI (CB)

**OGGETTO** PROGETTO PER LA REALIZZAZIONE DI UN IMPIANTO EOLICO NEI COMUNI DI MONTENERO DI BISACCIA E GUGLIONESI IN LOCALITA' PONTONE - MACCHIOZZE

**COMMITTENTE** **WIND ENERGY MONTENERO S.r.l.**  
 Via Caravaggio, 125 - 65125 Pescara (PE)  
 P.IVA: 02330290681

Codice Commessa PHEEDRA: 21\_26\_EO\_MTN


 PHEEDRA S.r.l. Via Lago di Nemi, 90  
 74121 - Taranto  
 Tel: 099 7722362 - Fax: 099 9870285  
 e-mail: info@pheedra.it - web: www.pheedra.it

**PROGETTAZIONE** Dott. Ing. Angelo Micolucci

ORDINE INGEGNERI PROVINCIA TARANTO	Sezione A
Dott. Ing. MICOLUCCI Angelo n° 1851	Settore: Civile Ambientale * Industriale * Informazione

1	Dicembre 2021	PRIMA EMISSIONE	MS	AM	VS				
REV.	DATA	ATTIVITA'	REDATTO	VERIFICATO	APPROVATO				

**OGGETTO DELL'ELABORATO** PLANIMETRIA DELLA GITTATA MASSIMA

FORMATO	SCALA	CODICE DOCUMENTO					NOME FILE	FOGLI
A1	1:10.000	SOC	DISC	TPO.DOC	PRDG.	REV	MTN-AMB-TAV-043_01	1
		MTN	AMB	TAV	043	01		

Source: Esri, DigitalGlobe, GeoEye, Earthstar/GeoGraphics, CNES/Airbus DS, USDA, USGS, AeroGRID, IGN, and the GIS User community