









REGIONE PUGLIA



PROVINCIA di FOGGIA

COMUNE di Cerignola

<p>Proponente</p>	 <p>HERGO SOLARE ITALIA HERGO SOLARE ITALIA S.R.L. SOCIETÀ SOGGETTA AD ATTIVITÀ DI DIREZIONE E COORDINAMENTO DI INFRASTRUTTURE S.P.A. SEDE LEGALE: VIA PRIVATA MARIA TERESA, 8 – 20123 MILANO (MI) TEL. +39 02 36570.800 FAX +39 02 36570.801 PEC: HSI@LEGALMAIL.IT - WWW.INFRASTRUTTURE.EU CAP. SOC. EURO 10.000 I.V. – C.F. e P. IVA 10416260965 - N. REA MI 2529663</p> <p style="text-align: right;">CERTIFICATIONS </p>				
<p>Coordinamento</p>	 <p>VEGA sas LANDSCAPE ECOLOGY & URBAN PLANNING Via delli Carri, 48 - 71121 Foggia - Tel. 0881.756251 - Fax 1784412324 mail: info@studiovega.org - website: www.studiovega.org</p>		<p>Agr. Rocco Iacullo Via Padre Antonio da Olivadi 59 - 71122 Foggia Email: studioiacullo@gmail.com</p>		
<p>Studio Ambientali e Paesaggistici</p>	<p>Arch. Antonio Demaio Via N. delli Carri, 48 - 71121 Foggia (FG) Tel. 0881.756251 Fax 1784412324 E-Mail: sit.vega@gmail.com</p> 		<p>Progettazione Civile-Elettrica</p>	 <p>Via Pippo Fava, 1 - 96100 Siracusa (SR) Tel. 0931.1813283 Web: antexgroup.it email: info@antexgroup.it</p>	
<p>Studio Flora fauna ed ecosistema</p>	<p>Dott. Forestale Luigi Lupo Corso Roma, 110 - 71121 Foggia E-Mail: luigilupo@libero.it</p>		<p>Studio Geologico-Geotecnico Idrologico</p>	<p>Studio di Geologia Tecnica & Ambientale Dott.sa Geol. Giovanna Amedei Via Pietro Nenni, 4 - 71012 Rodi Garganico (Fg) Tel./Fax 0884.965793 Cell. 347.6262259 E-Mail: giovannaamedei@tiscali.it</p>	
<p>Studio Archeologico</p>	 <p>Dott. Vincenzo Ficco Tel. 0881.750334 E-Mail: info@archeologicasrl.com</p>		<p>Studio Idraulico</p>	<p>Studio di ingegneria Dott.sa Ing. Antonella Laura Giordano Viale degli Aviatori, 73 - 71121 Foggia (Fg) Tel./Fax 0881.070126 Cell. 346.6330966 E-Mail: lauragiordano@gmail.com</p>	
<p>Studio Acustico</p>	<p>Arch. Marianna Denora Via Savona, 3 - 70022 Altamura (BA) Tel. Fax 080 3147468 E-Mail: info@studioprogettazioneacustica.it</p>		<p>Studio Agronomico</p>	<p>Dott. Agr. Emidio Fiorenzo Ursitti Via Trieste, 7 - 71121 Foggia E-Mail: emidioursitti@libero.it</p>	
<p>Opera</p>	<p style="text-align: center;">PROGETTO DI UN IMPIANTO AGRO-FOTOVOLTAICO AVENTE POTENZA PARI A 40,0752 MWp E RELATIVE OPERE DI CONNESSIONE, INTEGRATO CON LA COLTIVAZIONE DI FORAGGIO, DA REALIZZARSI NEL COMUNE DI CERIGNOLA (FG) (Loc. "Tavoletta")</p>				
<p>Oggetto</p>	<p>Folder: Studio di Impatto Ambientale PAUR</p> <p>Nome Elaborato: W32BUA4_VIA_Sintesi non tecnica</p> <p>Descrizione Elaborato: Sintesi non tecnica</p>			<p style="text-align: right;">Sez. E</p> <p>Codice Elaborato: E02</p>	
<p>00</p>	<p>Luglio 2021</p>	<p>Emissione per progetto definitivo</p>	<p>VEGA</p>	<p>Arch. A. Demaio</p>	<p>HSI s.r.l.</p>
<p>Rev.</p>	<p>Data</p>	<p>Oggetto della revisione</p>	<p>Elaborazione</p>	<p>Verifica</p>	<p>Approvazione</p>
<p>Scala: NC</p> <p>Formato:</p>	<p>Codice Pratica W32BUA4</p>				

PROGETTO DI UN IMPIANTO AGRO-FOTOVOLTAICO AVENTE POTENZA PARI A 40,0752 MW_p E RELATIVE OPERE DI CONNESSIONE, INTEGRATO CON LA COLTIVAZIONE DI FORAGGIO, DA REALIZZARSI NEL COMUNE DI CERIGNOLA (FG) (Loc. "Tavoletta")

Indice

1. LOCALIZZAZIONE E CARATTERISTICHE DEL PROGETTO	10
1.1 Ubicazione.....	10
2. TUTELE E VINCOLI	11
2.1 Piano Paesaggistico Territoriale Regionale (PPTR)	11
2.2 Piano di Assetto Idro-geomorfologico (PAI)	34
2.3 Aree non idonee per le energie rinnovabili	36
2.4 Piano Territoriale di Coordinamento Provinciale	38
2.5 Piano regolatore generale Comune di Cerignola	39
2.8 Riepilogo della compatibilità del progetto con gli strumenti di pianificazione e di tutela	43
3. IL LAYOUT	43
4. LE COMPONENTI DELL'IMPIANTO	46
4.1 Moduli Fotovoltaici.....	46
4.2 Strutture di supporto dei moduli.....	46
4.3 Cabine di sottocampo.....	47
4.4 Cabine elettriche	48
4.5 Strade di accesso e viabilità di servizio	48
4.6 Cavidotti MT	49
4.7 Connessione alla rete TERNA	50
4.8 Recinzione.....	50
4.9 Cronoprogramma nelle fasi di costruzione	51
4.10 Cronoprogramma nelle fasi di dismissione del progetto.....	53
5. ALTERNATIVE VALUTATE E SOLUZIONE PROPOSTA.....	54
5.1 Alternativa zero	54
5.2 Alternative relative alla concezione del progetto	55
5.3 Alternative relative alla tecnologia	56
5.4 Alternative relative all'ubicazioni	56
5.5 Alternative relative alle dimensioni planimetriche	56
6. CUMULO CON ALTRI PROGETTI	57
6.1 Introduzione.....	57
6.2 Impatto visivo cumulativo e impatto su patrimonio culturale e identitario	59
6.3 Impatto cumulativo acustico.....	62
6.4 Impatti cumulativi su suolo e sottosuolo.....	62
7. STIMA DEGLI IMPATTI AMBIENTALI E LORO MITIGAZIONE.....	67
7.1 Atmosfera.....	67
7.1.1 Impatto in fase di costruzione.....	67
7.1.2 Impatto in fase di esercizio	68
7.1.3 Impatto in fase di dismissione.....	69
7.1.4 Misure di mitigazione.....	70
7.2 Radiazioni non ionizzanti.....	70
7.2.1 Campo elettrico.....	71
7.2.2 Campo magnetico	71
7.2.3 Analisi del potenziale impatto elettromagnetico di progetto	72
7.2.4 Valutazione del valore del campo magnetico indotto	72
7.3 Acque superficiali.....	73
7.3.1 Impatto in fase di costruzione.....	73
7.3.2 Impatto in fase di esercizio	74
7.3.3 Impatto in fase di smantellamento	74

7.3.4 Misure di mitigazione.....	75
7.4 Suolo e sottosuolo.....	75
7.4.1 Impatto in fase di costruzione.....	76
7.4.2 Impatto in fase di esercizio.....	77
7.4.3 Impatto in fase di smantellamento.....	77
7.4.4 Misure di mitigazione.....	78
7.5 Rumore e vibrazioni.....	78
7.5.1 Individuazione dei ricettori.....	79
7.5.2 Verifica dei limiti di legge.....	80
7.6 Flora- vegetazione biodiversità.....	80
7.6.1 Interferenze con le aree protette.....	80
7.6.2 Impatto sulle componenti botanico vegetazionale in area ristretta.....	81
7.6.3 Impatto in fase di costruzione.....	81
7.6.4 Impatto in fase di esercizio.....	83
7.6.5 Impatto in fase di smantellamento.....	92
7.6.6 Sintesi dell'impatto.....	92
7.7 Fauna ed avifauna.....	93
7.7.1 Impatto in fase di costruzione.....	93
7.7.2 Impatto in fase di esercizio.....	93
7.7.3 Impatto in fase di smantellamento.....	98
7.7.4 Sintesi dell'impatto.....	98
7.8 Ecosistema.....	99
7.9 Paesaggio e patrimonio storico-artistico.....	99
7.9.1 Impatto in fase di costruzione.....	100
7.9.2 Impatto in fase di esercizio.....	101
7.9.3 Impatto in fase di smantellamento.....	102
7.9.4 Fotoinserimenti e mitigazioni visive.....	102
7.10 Sistema antropico-occupazionale.....	103
7.10.1 Impatto in fase di costruzione.....	105
7.10.2 Impatto in fase di esercizio.....	105
7.10.3 Impatto in fase di smantellamento.....	106
7.11 Rifiuti prodotti.....	106
7.12 Traffico indotto.....	107
7.13 Emissioni luminose.....	107
7.14 Occupazione di suolo e impatto visivo.....	107
7.15 Effetto specchio.....	108
8. INDICAZIONI SUL PIANO DI MONITORAGGIO AMBIENTALE.....	109
9. CONCLUSIONI.....	110

Elenco delle Figure

Fig. 1. Area di intervento (rossa), di interesse (viola) e vasta (ciano).....	10
Fig.2. PPTR: Rapporto dell'impianto con i beni e gli ulteriori contesti tutelati (Limite rosso: Area impianto).....	12
Fig. 3. Piano di bacino stralcio assetto idrogeologico (PAI) – perimetrazione del 20 agosto 2019 G.U. n. 194.....	35
Fig. 4. Individuazione delle aree non idonee, fonte www.sit.puglia.it	37
Fig. 5. Esempio di fissaggio delle strutture di supporto.....	46
Fig.6. Layout dell'inseguitore SOLTEC, con pannelli montati perpendicolarmente all'asse di rotazione.....	47
Fig. 7. Prospetto principale della cabina sottocampo.....	48

PROGETTO DI UN IMPIANTO AGRO-FOTOVOLTAICO AVENTE POTENZA PARI A 40,0752 MWp E RELATIVE OPERE DI CONNESSIONE, INTEGRATO CON LA COLTIVAZIONE DI FORAGGIO, DA REALIZZARSI NEL COMUNE DI CERIGNOLA (FG) (Loc. "Tavoletta")

Fig. 8. Tipo di Siepe sempreverde (impianto ftv in esercizio)	51
Fig. 9. Stralcio Impianti FER DGR2122	58
Fig. 10. Intervisibilità del progetto in rapporto alle componenti dei Valori Percettivi	60
Fig. 11. Il progetto in rapporto agli altri Beni ed Ulteriori Contesti diversi da quelli percettivi (in grigio le aree non visibili)	61
Fig. 12. Individuazione dell'area data da RAVA, delle aree non idonee e degli impianti del dominio.	63
Fig. 13. Individuazione degli impianti eolici presenti nell'area del dominio.	66
Fig. 14. Induzione magnetica per linea aerea e cavo interrato	70
Fig. 15 Esempio di fissaggio delle strutture di supporto	77
Fig. 16. Localizzazione delle siepi nelle aree dell'impianto	87
Fig. 17. Prato-pascolo aree poste sotto i pannelli.....	89
Fig. 18. Biodiversità aree poste sotto i pannelli	90
Fig. 19. Siepe e biodiversità faunistica (capacità di dispersione e movimento delle diverse specie da Fohmann Ritter, 1991).....	91
Fig. 20. Effetto specchio.....	95
Fig. 21. Principali siti di monitoraggio della migrazione dei rapaci diurni e dei grandi veleggiatori	96
Fig. 22. Principali direttrici di migrazione dell'avifauna definite in base agli studi citati (Premuda, 2004; Marrese, 2005 e 2006; Pandolfi, 2008), area del progetto (rosso) e corridoi (in fuxia).	97
Fig.23. Panoramica da sud.....	108
Elenco delle Tabelle	
Tab. 1. Cronoprogramma fase di costruzione.....	53
Tab.3. Ripartizione della superficie interessata dal progetto	76
Tab. 4. Superfici impermeabilizzate.....	76
Tab. 5. Tabella dei valori limite di immissione	79

i. Premessa

Il presente documento illustra lo Studio di Impatto Ambientale di un impianto integrato fotovoltaico-agricolo finalizzato sia alla produzione di energia elettrica tramite la tecnologia solare fotovoltaica avente potenza di picco pari a 40,0752 MWp che alla coltivazione di prato polifita permanente destinato alla produzione di foraggio per gli allevamenti della stessa azienda localizzati nei comuni di Foggia e Candela-Ascoli Satriano, da realizzarsi nel Comune di Cerignola (Loc. "Tavoletta").

ii. La Proponente

HERGO SOLARE ITALIA srl società controllata al 100% da Infrastrutture SpA, con sede in MILANO, Via privata Maria Teresa 8, - 20123 ha un contratto di diritto superficario per lo sviluppo di un progetto fotovoltaico ai fini della produzione di energia elettrica con la proprietà dei terreni su cui realizzerà l'impianto.

iii. Il progetto

Il progetto come già accennato al paragrafo precedente, prevede la realizzazione di un impianto Agro-voltaico in località "Tavoletta" nei comuni di Cerignola (FG), e delle relative opere di connessione sempre nel comune di Cerignola, in Provincia di Foggia.

Il progetto mira a coniugare la produzione di energia elettrica da fonte rinnovabile con la tutela dell'attività agricola, nonché con elevati standard di sostenibilità agronomica, ambientale, naturalistica.

Il progetto proposto si caratterizza per diversi aspetti innovativi ed unici:

- a) A livello tecnologico si utilizzerà la tecnologia del fotovoltaico su Tracker mono-assiale disposti nord-sud e opportunamente sollevati da terra per almeno 1,30 mt (pitch minimo) in modo da consentire il pascolo libero sottostante;
- b) A livello agronomico tale proposta incontra un elevato livello di naturalità e di rispetto ambientale per effetto del limitatissimo impiego di input colturali, consente di attirare e dare protezione alla fauna e all'entomofauna selvatica, in particolare le api, e rappresenta la migliore soluzione per coltivare l'intera superficie di terreno e ottenere produzioni analoghe a quelle che si raggiungerebbero in pieno sole. Va evidenziato, infatti, che negli impianti agri-voltaici ad inseguimento solare esistenti viene coltivato solamente la fascia centrale, corrispondente al 70% della superficie, mentre vengono mantenute inerbite le fasce di rispetto immediatamente adiacenti al filare.

iv. La procedura

L'intervento è soggetto alla procedura regionale di Verifica di assoggettabilità alla V.I.A. trattandosi di un impianto industriale non integrato per la produzione di energia elettrica da conversione fotovoltaica di potenza superiore ad 1 MW (con rif. alla lettera b) del punto 2 dell'Allegato IV alla Parte II del D.Lgs.

152/2006, modificato in base al D.Lgs. 16/01/2008, n. 4, alla Legge n. 99 del 23.07.2009 ed al più recente D.Lgs 104/2017).

Sulla base del suddetto disposto normativo, e fatta salva la facoltà del proponente di presentare istanza di valutazione di impatto ambientale senza previo espletamento della procedura di verifica di assoggettabilità, la committente HERGO SOLARE ITALIA SRL ha deciso di perseguire questa opzione, sottoponendo direttamente il progetto proposto a procedura di VIA.

Nel caso specifico la documentazione e l'iter richiesto si configura come previsto dall'ex art 27-bis (PAUR) del D.Lgs 152/2006 per l'ottenimento dell'autorizzazione alla realizzazione e gestione dell'impianto e pertanto la documentazione depositata è coerente con il suddetto articolo.

v. Strategia economica-ambientale

- **Compatibilità con il progetto di valorizzazione e riqualificazione dei paesaggi agrari della Puglia, (Patto Città Campagna - uno dei 5 progetti territoriali),** il PPTR pone il raggiungimento degli obiettivi attraverso specifiche azioni e progetti come la territorializzazione degli incentivi della PAC e del PSR per la valorizzazione del paesaggio agrario al fine di **trovare sinergie e rafforzamento tra politiche rurali e politiche di settore** (rischio idrogeologico e conservazione della riserva idrica, **energie rinnovabili**, etc.) sui temi della salvaguardia ambientale (inquinamento falde sotterranee da Nitrati) e delle risorse rinnovabili (conservazione della biodiversità, reti ecologiche e connettività ambientale, etc.).
- **Innovazione e ridisegno del paesaggio del contesto inteso come risultato delle azioni di fattori naturali ed umani, ovvero come forma che l'uomo nel corso ed ai fini delle sue attività produttive agricole coscientemente e sistematicamente imprime al paesaggio naturale. - Emilio Sereni - Storia del paesaggio agrario italiano Laterza 1961**
- **grid parity senza incentivi statali ma vendita dell'energia sul mercato ed innovazione produttiva e gestionale dell'impianto fotovoltaico più flessibile ed adattabile alle esigenze dell'agricoltura integrata;**
- **Miglioramento della biodiversità sia della vegetazione floristica che di gruppi di insetti come farfalle e bombi.**

vi. Articolazione dello studio

Lo Studio di Impatto Ambientale (S.I.A.), conformemente al Codice Ambiente Nazionale (D. Lgs. 152/2006 così come modificato ed integrato dal D. Lgs. 284/2006, dal D. Lgs. 4/2008 e dal D.Lgs. 128/2010), è stato condotto in considerazione di tre principali quadri di riferimento:

- Programmatico;

PROGETTO DI UN IMPIANTO AGRO-FOTOVOLTAICO AVENTE POTENZA PARI A 40,0752 MW_p E RELATIVE OPERE DI CONNESSIONE, INTEGRATO CON LA COLTIVAZIONE DI FORAGGIO, DA REALIZZARSI NEL COMUNE DI CERIGNOLA (FG) (Loc. "Tavoletta")

- Progettuale;
- Ambientale.

Nel **Quadro di Riferimento Programmatico** sono forniti gli elementi conoscitivi per identificare le relazioni tra l'opera e gli atti di pianificazione e programmazione territoriale e settoriale. In particolare comprende:

- la descrizione degli obiettivi previsti dagli strumenti pianificatori, di settore e territoriali nei quali è inquadrabile il progetto stesso nonché di eventuali disarmonie tra gli stessi;
- la descrizione di rapporti di coerenza del progetto con gli obiettivi perseguiti dagli strumenti pianificatori;
- la descrizione del progetto in relazione agli stati di attuazione degli strumenti pianificatori;
- la descrizione di vincoli di varia natura esistenti nell'area prescelta e nell'intera zona di studio.

Nel **Quadro di Riferimento Progettuale** è descritto il progetto e le soluzioni da adottare a seguito degli studi effettuati, nonché l'inquadramento del territorio, inteso come sito e come area vasta interessata. In particolare saranno fornite le caratteristiche dell'opera progettata con particolare riferimento a:

- la descrizione delle caratteristiche fisiche dell'insieme del progetto e delle esigenze di utilizzazione del suolo durante le fasi di costruzione e di funzionamento;
- la descrizione delle principali caratteristiche dei processi produttivi, con l'indicazione della natura e della quantità dei materiali impiegati;
- la descrizione della tecnologia prescelta e confronto della stessa con le altre tecnologie disponibili, con riferimento alle migliori tecniche finalizzate alla prevenzione delle emissioni e riduzione dell'utilizzo delle risorse naturali;
- la valutazione del tipo e della quantità di residui ed emissioni previste (acqua, aria, suolo, rumore, vibrazioni, luce, calore, radiazioni, ecc) risultanti dalla realizzazione, funzionamento a regime e dismissione delle opere proposte;
- la descrizione delle principali soluzioni alternative possibili, inclusa l'alternativa zero, con indicazione dei motivi principali della scelta compiuta e l'impatto sull'ambiente.

Il **Quadro di Riferimento Ambientale** è sviluppato secondo criteri descrittivi, analitici e revisionali, al fine di:

- definire l'ambito territoriale ed i sistemi ambientali interessati dal progetto, sia direttamente che indirettamente, entro cui è da presumere che possano manifestarsi perturbazioni significative sulla qualità degli stessi;
- descrivere i sistemi ambientali interessati;
- stimare qualitativamente e quantitativamente gli impatti indotti dall'opera sul sistema ambientale nonché le interazioni degli impatti con le diverse componenti ed i fattori ambientali anche in relazione ai rapporti esistenti tra essi;

PROGETTO DI UN IMPIANTO AGRO-FOTOVOLTAICO AVENTE POTENZA PARI A 40,0752 MW_p E RELATIVE OPERE DI CONNESSIONE, INTEGRATO CON LA COLTIVAZIONE DI FORAGGIO, DA REALIZZARSI NEL COMUNE DI CERIGNOLA (FG) (Loc. "Tavoletta")

- descrivere le modificazioni delle condizioni d'uso e della fruizione potenziale del territorio in rapporto alla situazione preesistente;
- descrivere i probabili effetti rilevanti, positivi e negativi, del progetto proposto sull'ambiente;
- illustrare i sistemi di intervento nelle ipotesi del manifestarsi di emergenze particolari.
- Le componenti ed i fattori ambientali ai quali si farà riferimento, in quanto direttamente o indirettamente interessati dalla realizzazione dell'intervento progettuale, sono i seguenti:
 - *atmosfera*: qualità dell'aria e caratterizzazione meteorologica;
 - *ambiente idrico*: acque sotterranee ed acque superficiali (dolci, salmastre e marine), considerate come componenti, come ambienti e come risorse;
 - *suolo e sottosuolo*: intesi sotto il profilo geologico, geomorfologico e pedologico, nel quadro dell'ambiente in esame, ed anche come risorse non rinnovabili;
 - *vegetazione, flora, fauna*: formazioni vegetali ed associazioni animali, emergenze più significative, specie protette ed equilibri naturali;
 - *ecosistemi*: complessi di componenti e fattori fisici, chimici e biologici tra loro interagenti ed interdipendenti, che formano un sistema unitario ed identificabile (quali un lago, un bosco, un fiume, il mare) per propria struttura, funzionamento ed evoluzione temporale;
 - *rumore e vibrazioni*: considerati in rapporto all'ambiente sia naturale che umano;
 - patrimonio architettonico e archeologico;
 - *paesaggio*: aspetti morfologici e culturali del paesaggio, identità delle comunità umane interessate e relativi beni culturali.

La redazione dello Studio di Impatto Ambientale ha seguito le direttive:

- del D.P.C.M. 27.12.1988;
- del Codice Ambiente Nazionale (D. Lgs.152/2006 così come modificato ed integrato dal D. Lgs. 284/2006, dal D. Lgs. 4/2008 e dal D.Lgs. 128/2010);
- del Codice per i Beni Culturali e Paesaggistici (D.Lgs. 42/2004 e s.m.i.);
- del D.P.R. 8 settembre 1997 n. 357 "Regolamento recante attuazione della direttiva n. 92/43/CEE relativa alla conservazione degli habitat naturali e seminaturali e della flora e della fauna selvatiche" e s.m.i.;
- della Legge Regionale 12 aprile 2001, n. 11 e s.m.i "Norme sulla valutazione dell'impatto ambientale";
- della D.G.R. 14 marzo 2006 n.304 "Atto di indirizzo e coordinamento per l'espletamento della procedura di valutazione di incidenza ai sensi dell'art. 6 della direttiva 92/43/CEE e dell'art. 5 del D.P.R. n. 357/1997 così come modificato ed integrato dall'art. 6 del D.P.R. n. 120/2003";

- della D.G.R. 2 marzo 2004 n.131 "Art. 7 LR. n. 11/2001 - Direttive in ordine a linee guida per la valutazione ambientale in relazione alla realizzazione di impianti eolici nella Regione Puglia";
- del R.R. 30 dicembre 2010 n. 24 "Regolamento attuativo del Decreto del Ministero per lo Sviluppo Economico del 10 settembre 2010, "Linee Guida per l'autorizzazione degli impianti alimentati da fonti rinnovabili", recante la individuazione di aree e siti non idonei alla installazione di specifiche tipologie di impianti alimentati da fonti rinnovabili nel territorio della Regione Puglia";
- PPTR adottato con D.G.R. n. 1435 del 2 agosto 2013;
- del PEAR "Piano Energetico Ambientale Regionale" adottato con Deliberazione di Giunta Regionale 8 ottobre 2007 n.827;

L'impianto proposto non ricade all'interno di aree per le quali, ai sensi della normativa nazionale e regionale sopra riportata, sia richiesta Valutazione d'Incidenza ai sensi dell'art.6 della direttiva 92/43/CEE e dell'art.6 del D.P.R. n.120/2003".

Pertanto, la documentazione a corredo della procedura di VIA è costituita da:

- Studio di Impatto Ambientale (SIA), articolato secondo i quadri di riferimento di cui al D.P.C.M. del 27.12.1988 e s.m.i; predisposto secondo le indicazioni dell'allegato VII del Codice Ambiente (*Testo coordinato del Decreto legislativo n. 152 del 3 aprile 2006 con le modifiche introdotte dal Decreto Legislativo 8 novembre 2006 n. 284, dal Decreto Legislativo 16 gennaio 2008 n. 4 e dal Decreto Legislativo 28 giugno 2010 n.128*), dell'art. 8 comma 2 della LR. 12 aprile 2001 n. 11 e s.m.i. e dell'allegato alla DGR 14 marzo 2006 n.304;
- allegati cartografici a corredo del SIA;
- sintesi non tecnica, che offre un quadro riassuntivo dello studio di impatto ambientale;
- elaborati progettuali di cui alla sezione III del D.P.R.207/2010 e s.m.i.

1. LOCALIZZAZIONE E CARATTERISTICHE DEL PROGETTO

1.1 Ubicazione

Le aree oggetto dell'intervento ricadono nei territori comunali di Cerignola in un'area pianeggiante a cavallo del Torrente Marana di Fontanafigura affluente del Fiume Ofanto e presenta un'altitudine media s.l.m. di circa 120 m e risultano accessibili da strade comunali e vicinali.

Il paesaggio è ampiamente caratterizzato da appezzamenti con alberature agrarie (vigneti ed uliveti) che verranno espianate per fine ciclo produttivo e/o per grave malattie, terreni adibiti esclusivamente alla coltivazione di colture cerealicole. Il terreno destinato ad ospitare l'impianto presenta un'inclinazione di circa 1% verso sud, ideale sia per l'irraggiamento che per il deflusso naturale delle acque meteoriche verso il Torrente Marana di Fontanafigura.



Fig. 1. Area di intervento (rossa), di interesse (viola) e vasta (ciano)

2. TUTELE E VINCOLI

2.1 Piano Paesaggistico Territoriale Regionale (PPTR)

Il Piano Paesaggistico Territoriale Regionale è stato approvato dalla Giunta Regionale con delibera n. 176 del 16 febbraio 2015. Esso è stato redatto ai sensi degli artt. 135 e 143 del Codice del paesaggio con specifiche funzioni di piano territoriale ai sensi dell'art. 1 della L.R. 7 ottobre 2009, n. 20 "Norme per la pianificazione paesaggistica".

2.1.1 Rapporti con il Progetto

In merito al rapporto con il progetto proposto il PPTR sostiene che *"La questione va dunque trattata non solo in termini di autorizzazioni secondo linee guida (vedi il capitolo 4.4.1) [...] ma più articolatamente in merito a localizzazioni, tipologie di impianti [...]"* al fine di rendere *"coerenti gli obiettivi dello sviluppo delle energie rinnovabili con quelli della valorizzazione dell'ambiente e del paesaggio"*.

Nel caso specifico dell'impianto agro-fotovoltaico proposto presenta il nuovo tipologia ad inseguimento solare ma risulta integrato dall'attività di coltivazione di foraggio.

Il PPTR ha elaborato un documento ad hoc rispetto all'obiettivo n. 10 sopra evidenziato e che riguarda direttamente il progetto in esame.

Tale documento esordisce dichiarando che **"La riduzione dei consumi da un lato e la produzione di energia rinnovabile dall'altro sono i principali obiettivi della Pianificazione energetica regionale (PEAR) che il PPTR assume per orientare le azioni verso un adeguamento ed un potenziamento dell'infrastruttura energetica che punti anche a definire standard di qualità territoriale e paesaggistica"**. *E' necessario ripensare una città ed un territorio a basso consumo, ma anche ad alto potenziale produttivo che favorisca l'ipotesi di un decentramento del sistema di approvvigionamento energetico in linea con le politiche internazionali. [...] Dall'osservazione dell'atlante eolico e delle mappe di irraggiamento solare emergono considerevoli potenzialità per lo sfruttamento di energie rinnovabili. Inoltre la dimensione della produzione olivicola e vinicola rivela una notevole potenzialità di recupero energetico dalle potature. [...]*

Ad oggi la Puglia produce più energia di quanto ne consumi; è quindi necessario orientare la produzione di energia e l'eventuale formazione di nuovi distretti energetici verso uno sviluppo compatibile con il territorio e con il paesaggio; pensare all'energia anche come tema centrale di un processo di riqualificazione della città, come occasione per convertire risorse nel miglioramento delle aree produttive, delle periferie, della campagna urbanizzata creando le giuste sinergie tra crescita del settore energetico, valorizzazione del paesaggi e salvaguardia dei suoi caratteri identitari. [...]

Il PPTR propone di favorire la concentrazione degli impianti eolici e fotovoltaici e delle centrali a biomassa nelle aree produttive pianificate. [...] La concentrazione di impianti nelle piattaforme industriali da un lato

riduce gli impatti sul paesaggio e previene il dilagare ulteriore di impianti sul territorio, dall'altro evita problemi di saturazione delle reti, utilizzando le centrali di trasformazione già presenti nelle aree produttive.

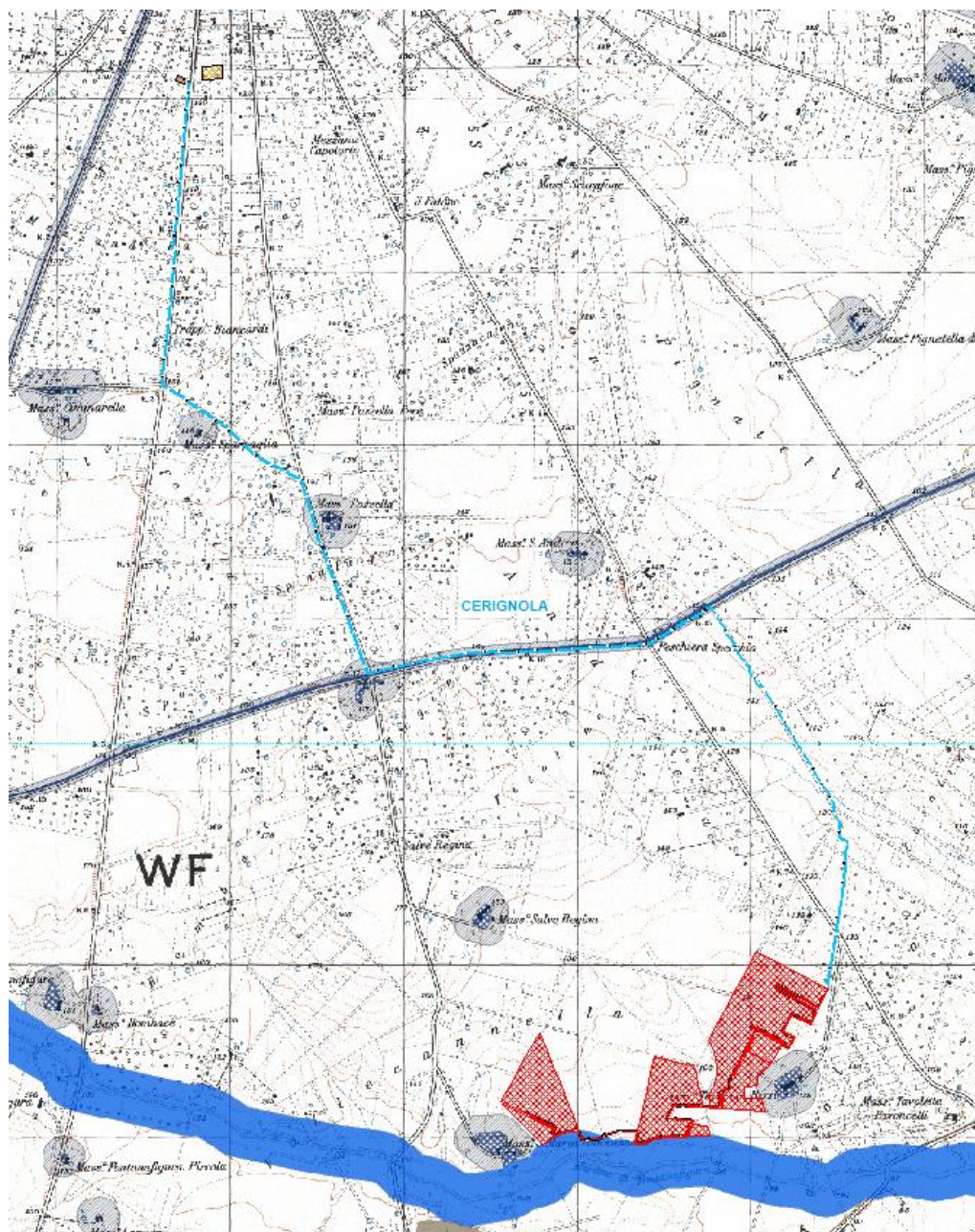


Fig.2. PPTR: Rapporto dell'impianto con i beni e gli ulteriori contesti tutelati (Limite rosso: Area impianto)

AMBITO PAESAGGISTICO: Ofanto

DESCRIZIONE STRUTTURALE

L'Ambito della Valle dell'Ofanto è costituito da una porzione ristretta di territorio che si estende parallelamente ai lati del fiume stesso in direzione SO-NE, lungo il confine che separa le province pugliesi di Bari, Foggia e Barletta-Andria-Trani, e le province esterne alla Regione di Potenza e Avellino. Questo

corridoio naturale è costituito essenzialmente da una coltre di depositi alluvionali, prevalentemente ciottolosi, articolati in una serie di terrazzi che si ergono lateralmente a partire del fondovalle e che tende a slargarsi sia verso l'interno, ove all'alveo si raccordano gli affluenti provenienti dalla zona di avanfossa, sia verso la foce dove si sviluppano i sistemi delle zone umide costiere di Margherita di Savoia e Trinitapoli, e dove in più luoghi è possibile osservare gli effetti delle numerose bonifiche effettuate nell'area. Il limite con la settentrionale pianura del Tavoliere è spesso poco definito, mentre quello con il meridionale rilievo murgiano è per lo più netto e rapido.

DINAMICHE DI TRASFORMAZIONE E CRITICITÀ

Tra gli elementi detrattori del paesaggio in questo ambito sono da considerare, in analogia ad altri ambiti contermini, le diverse forme di occupazione e trasformazione antropica degli alvei dei corsi d'acqua, soprattutto dove gli stessi non siano interessati da opere di regolazione e/o sistemazione. Dette azioni (costruzione disordinata di abitazioni, infrastrutture viarie, impianti, aree destinate a servizi, ecc), contribuiscono a frammentare la naturale costituzione e continuità morfologica delle forme, e ad incrementare le condizioni sia di rischio idraulico, ove le stesse azioni interessino gli alvei fluviali o le aree immediatamente contermini. Anche la realizzazione di nuove opere di regolazioni e sistemazioni idrauliche dei corsi d'acqua, non progettate sulla base di accurati studi idrologici ed idraulici, potrebbero contribuire ad aggravare, invece che mitigare, gli effetti della dinamica idrologica naturale degli stessi corsi d'acqua, oltre che impattare sulla naturalità dei territori interessati.

FIGURE PAESAGGISTICHE: La media valle dell'ofanto

DESCRIZIONE STRUTTURALE DELLA FIGURA TERRITORIALE

Questo tratto del fiume presenta un percorso più meandriforme rispetto all'area a valle, con ampie aree di naturalità residua perifluviali, ed in particolare lungo il corso del Locone. Il profilo asimmetrico della valle si inverte, aprendosi a destra con il versante degradante che si allontana dal fiume, mentre a sinistra, il versante acclive e corrugato da calanchi avanza fino a sfiorare le anse fluviali. Da qui domina la valle l'Acrocoro di Madonna di Ripalta, che rappresenta un riferimento scenografico significativo e un punto panoramico da cui è possibile godere di ampie visuali dall'Appennino al mare, mentre la mole del Vulture segnala a distanza le terre lucane. Il tratto di fiume in corrispondenza di Ripalta rappresenta, in corrispondenza di Ripalta rappresenta, inoltre, uno dei tratti di maggiore valore naturalistico dell'intero ambito per la presenza, sulla sinistra idrografica, di significative formazioni forestali mature e per caratteristiche di naturalità non presenti altrove.

TRASFORMAZIONI IN ATTO E VULNERABILITÀ DELLA FIGURA TERRITORIALE

PROGETTO DI UN IMPIANTO AGRO-FOTOVOLTAICO AVENTE POTENZA PARI A 40,0752 MW_p E RELATIVE OPERE DI CONNESSIONE, INTEGRATO CON LA COLTIVAZIONE DI FORAGGIO, DA REALIZZARSI NEL COMUNE DI CERIGNOLA (FG) (Loc. "Tavoletta")

Il presidio insediativo di lunga durata del territorio aperto, soffre delle dinamiche di abbandono, comprese quelle forme fortemente modificate od introdotte dalle strutture della Riforma. Avanza la monocoltura, e nell'alveo dell'Ofanto le colture irrigue sono eccessivamente idroesigenti, compromettendo l'equilibrio ambientale e naturalistico della figura.

OBIETTIVI DI QUALITA' PAESAGGISTICA

Di seguito si propone una verifica di compatibilità degli Obiettivi di qualità paesaggistica e territoriale per l'Ambito dell'Ofanto ai sensi dell'art. 37 delle NTA del PPTR, a partire dagli obiettivi di Piano per quanto riguarda gli aspetti connessi alle energie rinnovabili e, di conseguenza, al progetto in esame. Rispetto agli obiettivi/Indirizzi/Direttive indicati dal Piano è stata effettuata una verifica di coerenza pertinenti con il progetto in esame, attraverso la seguente classificazione:

- verde: la proposta risulta pienamente coerente;
- giallo: la proposta risulta parzialmente coerente;
- rosso: la proposta risulta non coerente.
- bianco: la proposta non risulta di interesse.

Obiettivi di Qualità Paesaggistica e Territoriale d'Ambito	Normativa d'uso	
	Indirizzi	Direttive
	Gli Enti e i soggetti pubblici, nei piani e nei programmi di competenza, nonché i soggetti privati nei piani e nei progetti che comportino opere di rilevante trasformazione territoriale devono tendere a:	
A.1 Struttura e componenti Idro-Geo-Morfologiche		
1. Garantire l'equilibrio geomorfologico dei bacini idrografici; 1.3 Garantire la sicurezza idrogeomorfologica del territorio, tutelando le specificità degli assetti naturali.	- garantire l'efficienza del reticolo idrografico drenante con particolare riguardo alla tutela delle aree di pertinenza dell'Ofanto e dei suoi affluenti e dei canali di bonifica;	- assicurano adeguati interventi di manutenzione ordinaria e straordinaria del reticolo idrografico finalizzati a incrementarne la funzionalità idraulica, attraverso tecniche di ingegneria naturalistica; - assicurano la continuità idraulica impedendo l'occupazione delle aree di pertinenza dei corsi d'acqua e la realizzazione in loco di attività incompatibili quali l'agricoltura; - riducono l'artificializzazione dei corsi d'acqua; - riducono l'impermeabilizzazione dei suoli; - realizzano le opere di difesa del suolo e di contenimento dei fenomeni di esondazione ricorrendo a tecniche di ingegneria naturalistica; - favoriscono la riforestazione delle fasce perifluviali e la formazione di aree esondabili;
1. Garantire l'equilibrio geomorfologico dei bacini idrografici; 1.4 Promuovere ed incentivare un'agricoltura meno idroesigente; 1.5 Innovare in senso ecologico il ciclo locale dell'acqua.	- promuovere tecniche tradizionali e innovative per l'uso efficiente e sostenibile della risorsa idrica;	- incentivano un'agricoltura costiera multifunzionale a basso impatto sulla qualità idrologica degli acquiferi e poco idroesigente; - limitano i prelievi idrici in aree sensibili ai fenomeni di salinizzazione;
1. Garantire l'equilibrio geomorfologico dei bacini idrografici; 9. Valorizzare e riqualificare i paesaggi costieri.	- conservare gli equilibri idrogeologici dei bacini idrografici e della costa;	- approfondiscono il livello di conoscenza delle aree umide costiere, delle foci fluviali e delle aree retrodunali al fine della loro tutela integrata; - prevedono misure per eliminare la presenza di attività incompatibili per il loro forte impatto sulla qualità delle acque quali l'insediamento abusivo, scarichi, l'orticoltura e l'agricoltura intensiva;

PROGETTO DI UN IMPIANTO AGRO-FOTOVOLTAICO AVENTE POTENZA PARI A 40,0752 MWp E RELATIVE OPERE DI CONNESSIONE, INTEGRATO CON LA COLTIVAZIONE DI FORAGGIO, DA REALIZZARSI NEL COMUNE DI CERIGNOLA (FG) (Loc. "Tavoletta")

Obiettivi di Qualità Paesaggistica e Territoriale d'Ambito	Normativa d'uso	
	Indirizzi	Direttive
	Gli Enti e i soggetti pubblici, nei piani e nei programmi di competenza, nonché i soggetti privati nei piani e nei progetti che comportino opere di rilevante trasformazione territoriale devono tendere a:	
1. Garantire l'equilibrio geomorfologico dei bacini idrografici; 9. Valorizzare e riqualificare i paesaggi costieri.	- tutelare gli equilibri morfodinamici degli ambienti costieri dai fenomeni erosivi indotti da opere di trasformazione;	- favoriscono l'uso di tecniche a basso impatto ambientale e tali da non alterare gli equilibri sedimentologici litoranei negli interventi per il contenimento delle forme di erosione costiera; - prevedono una specifica valutazione della compatibilità delle nuove costruzioni in rapporto alle dinamiche geomorfologiche e meteo marine; - prevedono/valutano la rimozione delle opere che hanno alterato il regime delle correnti costiere e l'apporto solido fluviale, determinando fenomeni erosivi costieri;
9. Valorizzare e riqualificare i paesaggi costieri 9.2 Il mare come grande parco pubblico della Puglia	- tutelare le aree demaniali costiere dagli usi incongrui e dall'abusivismo;	- promuovono la diffusione della conoscenza del paesaggio delle aree demaniali costiere al fine di incrementare la consapevolezza sociale dei suoi valori e di limitarne le alterazioni.
1. Garantire l'equilibrio geomorfologico dei bacini idrografici; 1.3. Garantire la sicurezza idrogeomorfologica del territorio, tutelando le specificità degli assetti naturali.	- garantire la conservazione dei suoli dai fenomeni erosivi indotti da errate pratiche colturali.	- prevedono misure atte a impedire l'occupazione agricola delle aree golenali e delle aree di pertinenza fluviale; - prevedono forme di riqualificazione naturale delle aree già degradate da attività agricola intensiva, anche al fine di ridurre fenomeni di intensa erosione del suolo.
A.2 Struttura e componenti Ecosistemiche e Ambientali		
- 2. Migliorare la qualità ambientale del territorio; - 2.2 Aumentare la connettività e la biodiversità del sistema ambientale regionale; - 2. Contrastare il consumo di suoli agricoli e naturali a fini infrastrutturali ed edilizi.	- salvaguardare e migliorare la funzionalità ecologica;	- approfondiscono il livello di conoscenza delle componenti della Rete ecologica della biodiversità e ne definiscono specificazioni progettuali e normative al fine della sua implementazione; - incentivano la realizzazione del Progetto territoriale per il paesaggio regionale Rete ecologica polivalente; - evitano trasformazioni che compromettano la funzionalità della rete ecologica della biodiversità;

PROGETTO DI UN IMPIANTO AGRO-FOTOVOLTAICO AVENTE POTENZA PARI A 40,0752 MWp E RELATIVE OPERE DI CONNESSIONE, INTEGRATO CON LA COLTIVAZIONE DI FORAGGIO, DA REALIZZARSI NEL COMUNE DI CERIGNOLA (FG) (Loc. "Tavoletta")

Obiettivi di Qualità Paesaggistica e Territoriale d'Ambito	Normativa d'uso	
	Indirizzi	Direttive
	Gli Enti e i soggetti pubblici, nei piani e nei programmi di competenza, nonché i soggetti privati nei piani e nei progetti che comportino opere di rilevante trasformazione territoriale devono tendere a:	
<ul style="list-style-type: none"> - 2.2 Migliorare la qualità ambientale del territorio. - 2.3 Valorizzare i corsi d'acqua come corridoi ecologici multifunzionali 	<ul style="list-style-type: none"> - tutelare i valori naturali e paesaggistici del sistema idrografico dell'Ofanto e dei suoi affluenti; - tutelare le formazioni forestali meglio evolute; - tutelare il biotopo di Madonna di Ripalta; - valorizzare la funzione naturalistica dell'invaso del Locone anche come componente della rete ecologica REB; 	<ul style="list-style-type: none"> - assicurano la salvaguardia del sistema ambientale del fiume Ofanto e dei suoi affluenti al fine di preservare e implementare la sua funzione di corridoio ecologico multifunzionali di connessione tra la costa e le aree interne; - prevedono misure atte a impedire l'occupazione delle aree di pertinenza fluviale da strutture antropiche ed attività improprie; - evitano ulteriori artificializzazioni delle aree di pertinenza dei corsi d'acqua con sistemazioni idrauliche dal forte impatto sulle dinamiche naturali; - prevedono la rinaturalizzazione dei corsi d'acqua artificializzati.
1. Garantire l'equilibrio geomorfologico dei bacini idrografici; <ul style="list-style-type: none"> - 9. Valorizzare e riqualificare i paesaggi costieri. 	<ul style="list-style-type: none"> - salvaguardare i valori ambientali delle aree di bonifica presenti lungo la costa attraverso la riqualificazione in chiave naturalistica delle reti dei canali; 	<ul style="list-style-type: none"> - individuano anche cartograficamente il reticolo dei canali della bonifica al fine di tutelarla integralmente da fenomeni di semplificazione o artificializzazione; - prevedono interventi di valorizzazione e riqualificazione naturalistica delle sponde e dei canali della rete di bonifica idraulica;
<ul style="list-style-type: none"> - 2. Migliorare la qualità ambientale del territorio; - 2.4 Elevare il gradiente ecologico degli agro ecosistemi. 	<ul style="list-style-type: none"> - salvaguardare le pratiche agronomiche che favoriscono la diversità ecologica e il controllo dei processi erosivi; 	<ul style="list-style-type: none"> - individuano le aree dove incentivare l'estensione, il miglioramento e la corretta gestione di pratiche agro-ambientali (come le colture promiscue, l'inerbimento degli oliveti) e le formazioni naturali e seminaturali (come le foraggere permanenti e a pascolo), in coerenza con il Progetto territoriale per il paesaggio regionale Rete ecologica regionale polivalente;

PROGETTO DI UN IMPIANTO AGRO-FOTOVOLTAICO AVENTE POTENZA PARI A 40,0752 MWp E RELATIVE OPERE DI CONNESSIONE, INTEGRATO CON LA COLTIVAZIONE DI FORAGGIO, DA REALIZZARSI NEL COMUNE DI CERIGNOLA (FG) (Loc. "Tavoletta")

Obiettivi di Qualità Paesaggistica e Territoriale d'Ambito	Normativa d'uso	
	Indirizzi	Direttive
	Gli Enti e i soggetti pubblici, nei piani e nei programmi di competenza, nonché i soggetti privati nei piani e nei progetti che comportino opere di rilevante trasformazione territoriale devono tendere a:	Gli Enti e i soggetti pubblici, nei piani e nei programmi di competenza, nonché i soggetti privati nei piani e nei progetti che comportino opere di rilevante trasformazione territoriale:
11. Garantire l'equilibrio geomorfologico dei bacini idrografici; - 2. Migliorare la qualità ambientale del territorio; - 9. Valorizzare e riqualificare i paesaggi costieri.	- riqualificare le aree costiere degradate, aumentando la resilienza ecologica dell'ecotone costiero.	- individuano le aree demaniali costiere di più alto valore ambientale e paesaggistico dei comuni costieri (Margherita di Savoia, Barletta e Trinitapoli), prevedendo la loro valorizzazione ai fini della fruizione pubblica, garantendone l'accessibilità con modalità di spostamento sostenibili; - prevedono misure finalizzate al ripristino dei sistemi naturali di difesa dall'erosione e dall'intrusione salina e dei meccanismi naturali di ripascimento degli arenili; - prevedono misure finalizzate alla riqualificazione ecologica delle reti di bonifica e dei percorsi come microcorridoi ecologici multifunzionali integrati nella rete ecologica regionale; - prevedono misure finalizzate alla riqualificazione ecologica delle zone umide alla foce dell'Ofanto;
A.3 Struttura e componenti antropiche e storico – culturali A.3.1 Componenti dei paesaggi rurali		
4. Riqualificare e valorizzare i paesaggi rurali storici; 4.1. Valorizzare i caratteri peculiari dei paesaggi rurali storici.	- salvaguardare l'integrità, le trame e i mosaici colturali dei territori rurali di interesse paesaggistico che caratterizzano l'ambito, con particolare riguardo (i) il mosaico perifluviale che caratterizza soprattutto il tratto centrale del corso d'acqua costituito dal vigneto alternato al frutteto e all'oliveto;(ii) gli orti costieri, (iii) i paesaggi della cerealicoltura tradizionale.	- individuano e perimetrano nei propri strumenti di pianificazione, i paesaggi rurali descritti a fianco al fine di tutelarne l'integrità, con particolare riferimento alle opere di rilevante trasformazione territoriale, quali i fotovoltaici al suolo che occupano grandi superfici; - incentivano le produzioni tipiche di qualità e le molteplici cultivar storiche anche come fattore di competitività del turismo dei circuiti enogastronomici.

PROGETTO DI UN IMPIANTO AGRO-FOTOVOLTAICO AVENTE POTENZA PARI A 40,0752 MWp E RELATIVE OPERE DI CONNESSIONE, INTEGRATO CON LA COLTIVAZIONE DI FORAGGIO, DA REALIZZARSI NEL COMUNE DI CERIGNOLA (FG) (Loc. "Tavoletta")

Obiettivi di Qualità Paesaggistica e Territoriale d'Ambito	Normativa d'uso	
	Indirizzi	Direttive
	Gli Enti e i soggetti pubblici, nei piani e nei programmi di competenza, nonché i soggetti privati nei piani e nei progetti che comportino opere di rilevante trasformazione territoriale devono tendere a:	
<p>4. Riqualificare e valorizzare i paesaggi rurali storici</p> <p>4.1. Valorizzare i caratteri peculiari dei paesaggi rurali storici;</p> <p>4.4 Valorizzare l'edilizia e manufatti rurali tradizionali anche in chiave di ospitalità agrituristica;</p> <p>5. Valorizzare il patrimonio identitario culturale - insediativo.</p>	<p>- conservare e valorizzare l'edilizia e i manufatti rurali storici diffusi e il loro contesto di riferimento attraverso una conversione multifunzionale dell'agricoltura.</p>	<p>- individuano l'edilizia rurale storica con particolare riguardo alle masserie del medio corso in riva destra al fine della loro conservazione, estesa anche ai contesti di pertinenza;</p> <p>- promuovono misure atte a contrastare l'abbandono del patrimonio insediativo rurale diffuso attraverso il sostegno alla funzione produttiva di prodotti di qualità e l'integrazione dell'attività con l'accoglienza turistica;</p>
<p>3. Valorizzare i paesaggi e le figure territoriali di lunga durata;</p> <p>3.4 Favorire processi di autoriconoscimento e riappropriazione identitaria dei mondi di vita locali;</p> <p>4. Riqualificare e valorizzare i paesaggi rurali storici;</p> <p>9. Valorizzare e riqualificare i paesaggi costieri.</p> <p>4.1 Valorizzare i caratteri peculiari dei paesaggi rurali storici;</p> <p>9.1 Salvaguardare l'alternanza storica di spazi ineditati ed edificati lungo la costa pugliese.</p>	<p>- riqualificare i paesaggi della bonifica, valorizzando il sistema di segni e manufatti legati alla cultura idraulica storica.</p>	<p>- individuano la rete di canali e strade poderali ai fini della loro valorizzazione come micro-corridoi ecologici e come itinerari ciclo-pedonali;</p> <p>- Valorizzano e tutelano le testimonianze della cultura idraulica costiera antecedente e posteriore alla fase delle bonifiche idrauliche del Tavoliere e loro integrazione in un itinerario regionale sui paesaggi dell'acqua costieri;</p> <p>- riqualificare il sistema di poderi della Riforma Agraria attraverso una conversione multifunzionale dell'agricoltura.</p>

PROGETTO DI UN IMPIANTO AGRO-FOTOVOLTAICO AVENTE POTENZA PARI A 40,0752 MWp E RELATIVE OPERE DI CONNESSIONE, INTEGRATO CON LA COLTIVAZIONE DI FORAGGIO, DA REALIZZARSI NEL COMUNE DI CERIGNOLA (FG) (Loc. "Tavoletta")

Obiettivi di Qualità Paesaggistica e Territoriale d'Ambito	Normativa d'uso	
	Indirizzi	Direttive
	Gli Enti e i soggetti pubblici, nei piani e nei programmi di competenza, nonché i soggetti privati nei piani e nei progetti che comportino opere di rilevante trasformazione territoriale devono tendere a:	
5. Valorizzare il patrimonio identitario culturale - insediativo; 5.1 Riconoscere e valorizzare i beni culturali come sistemi territoriali integrati.	- valorizzare i sistemi dei beni culturali nei contesti agro- ambientali;	- promuovono la fruizione dei contesti topografici stratificati (CTS) di Ascoli Satriano- Corleto; Canne della Battaglia e Canosa in coerenza con le indicazioni dei Progetti territoriali per il paesaggio regionale del PPTR Sistema infrastrutturale per la Mobilità dolce e Sistemi territoriali per la fruizione dei beni patrimoniali; - promuovono la conservazione e valorizzazione dei valori patrimoniali archeologici e monumentali, attraverso la tutela dei valori del contesto e conservando il paesaggio rurale per integrare la dimensione paesistica con quella culturale del bene patrimoniale.
A3 - Struttura e componenti antropiche e storico-culturali 3.2 componenti dei paesaggi urbani		
3. Valorizzare i paesaggi e le figure territoriali di lunga durata; 5. Valorizzare il patrimonio identitario culturale - insediativo; 6. Riquilibrare i paesaggi degradati delle urbanizzazioni contemporanee.	- tutelare e valorizzare le specificità e i caratteri identitari dei centri storici e dei sistemi insediativi storici e il riconoscimento delle invarianti morfotopologiche urbane e territoriali così come descritti nella sezione B;	- prevedono la riqualificazione dei fronti urbani dei centri storici, con il mantenimento delle relazioni qualificanti (fisiche, ambientali, visive) tra insediamento, fiume e spazio rurale storico; - salvaguardano la riconoscibilità morfotopologica dei centri urbani storici e dei morfotipi territoriali riguardanti le relazioni storiche e paesaggistiche tra il sistema insediativo e il fiume - salvaguardano la mixité funzionale e sociale dei centri storici con particolare attenzione alla valorizzazione delle tradizioni produttive artigianali; - tutelano i manufatti storici e gli spazi aperti agricoli relittuali inglobati nei recenti processi di edificazione; - salvaguardano i varchi inedificati lungo gli assi lineari infrastrutturali, in particolare lungo quelli paralleli al corso del fiume Ofanto; - evitano la costruzione di nuove infrastrutture che alterino la struttura delle invarianti morfotopologiche urbane e territoriali così come descritti nella sezione B; - contrastano l'insorgenza di espansioni abitative in discontinuità con i tessuti urbani preesistenti, e favoriscono progetti di recupero paesaggistico dei margini

PROGETTO DI UN IMPIANTO AGRO-FOTOVOLTAICO AVENTE POTENZA PARI A 40,0752 MWp E RELATIVE OPERE DI CONNESSIONE, INTEGRATO CON LA COLTIVAZIONE DI FORAGGIO, DA REALIZZARSI NEL COMUNE DI CERIGNOLA (FG) (Loc. "Tavoletta")

Obiettivi di Qualità Paesaggistica e Territoriale d'Ambito	Normativa d'uso	
	Indirizzi	Direttive
	Gli Enti e i soggetti pubblici, nei piani e nei programmi di competenza, nonché i soggetti privati nei piani e nei progetti che comportino opere di rilevante trasformazione territoriale devono tendere a:	
		urbani;
2. Migliorare la qualità ambientale del territorio; 2.3 Valorizzare i corsi d'acqua come corridoi ecologici multifunzionali; 9.3 Salvaguardare la diversità e varietà dei paesaggi costieri storici della Puglia; 9.4 Riquilificare ecologicamente gli insediamenti a specializzazione turistico - balneare;	- valorizzare i sistemi di relazioni tra costa e interno;	- promuovono il miglioramento dell'efficienza ecologica dei tessuti edilizi a specializzazione turistica e dei complessi residenziali-turistico-ricettivi presenti lungo il litorale adriatico; - salvaguardano i caratteri di naturalità della fascia costiera e riqualificano le aree edificate più critiche in prossimità della foce dell'Ofanto, attraverso la dotazione di un efficiente rete di deflusso delle acque reflue e la creazione di un sistema di aree verdi che integrino isole di naturalità e agricole residue;

PROGETTO DI UN IMPIANTO AGRO-FOTOVOLTAICO AVENTE POTENZA PARI A 40,0752 MWp E RELATIVE OPERE DI CONNESSIONE, INTEGRATO CON LA COLTIVAZIONE DI FORAGGIO, DA REALIZZARSI NEL COMUNE DI CERIGNOLA (FG) (Loc. "Tavoletta")

Obiettivi di Qualità Paesaggistica e Territoriale d'Ambito	Normativa d'uso	
	Indirizzi	Direttive
	Gli Enti e i soggetti pubblici, nei piani e nei programmi di competenza, nonché i soggetti privati nei piani e nei progetti che comportino opere di rilevante trasformazione territoriale devono tendere a:	
<p>6. Riquilibrare i paesaggi degradati delle urbanizzazioni contemporanee;</p> <p>6.3 Definire i margini urbani e i confini dell'urbanizzazione;</p> <p>6.4 Contenere i perimetri urbani da nuove espansioni edilizie e promuovere politiche per contrastare il consumo di suolo;</p> <p>6.5 Promuovere la riqualificazione, la ricostruzione, e il recupero del patrimonio edilizio esistente;</p> <p>6.6 Promuovere la riqualificazione delle urbanizzazioni periferiche;</p> <p>6.7 Riquilibrare gli spazi aperti periurbani e/o interclusi;</p> <p>6.8 Potenziare la multifunzionalità delle aree agricole periurbane;</p> <p>6.11 Contrastare la proliferazione delle aree industriali nel territorio rurale.</p>	<p>- potenziare le relazioni paesaggistiche, ambientali, funzionali tra città e campagna riqualificando gli spazi aperti periurbani e interclusi (campagna del ristretto);</p>	<p>- perimetrano anche cartograficamente, gli spazi aperti interclusi dai tessuti edilizi urbani e gli spazi aperti periurbani;</p> <p>- individuano, anche cartograficamente, le urbanizzazioni abusive o paesaggisticamente improprie, ne mitigano gli impatti, ed eventualmente prevedono la loro delocalizzazione anche tramite apposite modalità perequative;</p> <p>- ridefiniscono i margini urbani attraverso il recupero della forma compiuta dei fronti urbani verso lo spazio agricolo;</p> <p>- potenziano il rapporto ambientale, alimentare, fruitivo, ricreativo, fra città e campagna ai diversi livelli territoriali, anche secondo gli indirizzi del Progetto Integrato Parco Fluviale del fiume Ofanto, e attraverso la realizzazione di parchi agricoli a carattere multifunzionale, in coerenza con quanto indicato dal Progetto territoriale per il paesaggio regionale Patto città/campagna;</p>

PROGETTO DI UN IMPIANTO AGRO-FOTOVOLTAICO AVENTE POTENZA PARI A 40,0752 MWp E RELATIVE OPERE DI CONNESSIONE, INTEGRATO CON LA COLTIVAZIONE DI FORAGGIO, DA REALIZZARSI NEL COMUNE DI CERIGNOLA (FG) (Loc. "Tavoletta")

Obiettivi di Qualità Paesaggistica e Territoriale d'Ambito	Normativa d'uso	
	Indirizzi	Direttive
	Gli Enti e i soggetti pubblici, nei piani e nei programmi di competenza, nonché i soggetti privati nei piani e nei progetti che comportino opere di rilevante trasformazione territoriale devono tendere a:	
<p>1.2 Salvaguardare e valorizzare la ricchezza e la diversità dei paesaggi regionali dell'acqua;</p> <p>4. Riqualificare e valorizzare i paesaggi rurali storici</p> <p>5. Valorizzare il patrimonio identitario culturale -insediativo.</p> <p>5.1 Riconoscere e valorizzare i beni culturali come sistemi territoriali integrati;</p> <p>5.7 Valorizzare il carattere policentrico dei sistemi urbani storici;</p> <p>8. Favorire la fruizione lenta dei paesaggi;</p> <p>8.2 Promuovere ed incentivare una fruizione paesistico - percettiva ciclo-pedonale</p>	<p>- tutelare e valorizzare il patrimonio di beni culturali nei contesti di valore agro-ambientale;</p>	<p>- individuano, anche cartograficamente, e tutelano le testimonianze insediative della cultura idraulica;</p> <p>- favoriscono la realizzazione dei progetti di fruizione dei contesti topografici stratificati (CTS) come Canne della Battaglia, e monumentale presenti sulla superficie dell'ambito attraverso l'integrazione di tali aree in circuiti fruitivi del territorio, in coerenza con le indicazioni dei Progetti territoriali per il paesaggio regionale del PPTR Sistema infrastrutturale per la Mobilità dolce e Sistemi territoriali per la fruizione dei beni patrimoniali.</p> <p>- Valorizzano i paesaggi della riforma agraria nei territori di Cerignola, Ascoli Satriano, Candela, con il restauro del tessuto originario e di riqualificazione delle aggiunte edilizie, contrastano la proliferazione di edificazioni lineari che trasformano il rapporto tra edificato e spazio agricolo caratteristico della riforma; come i centri storici della riforma quali Loconia, in territorio di Canosa, il villaggio la Moschella, in territorio di Cerignola e le case dell'ONC;</p> <p>- ricostruiscono le relazioni tra l'edilizia rurale sorta sulle sponde del fiume e il fiume stesso, ville, masserie e casini, compresi i borghi della bonifica e della riforma fondiaria di Loconia, in territorio di Canosa, e il villaggio la Moschella, in territorio di Cerignola.</p>
<p>6. Riqualificare i paesaggi degradati delle urbanizzazioni contemporanee;</p> <p>11. Garantire la qualità territoriale e paesaggistica nella riqualificazione, riuso e nuova realizzazione delle attività produttive e delle infrastrutture.</p>	<p>- riqualificare le aree produttive dal punto di vista paesaggistico, ecologico, urbanistico edilizio ed energetico;</p>	<p>- individuano, anche cartograficamente, le aree produttive da trasformare prioritariamente in APPEA (Aree Produttive Paesaggisticamente e Ecologicamente Attrezzate) secondo quanto delineato dalle Linee guida sulla progettazione e gestione di aree produttive paesisticamente e ecologicamente attrezzate;</p> <p>- promuovono la riqualificazione delle aree produttive e commerciali di tipo lineare, in particolare l'area PIP ad Ovest di Canosa lungo la S.S. 98 e lungo i torrenti Locone e Lampeggiano, attraverso progetti volti a ridurre l'impatto visivo, migliorare la qualità paesaggistica ed architettonica, rompere la continuità lineare dell'edificato e valorizzare il rapporto con le aree agricole contermini;</p>

PROGETTO DI UN IMPIANTO AGRO-FOTOVOLTAICO AVENTE POTENZA PARI A 40,0752 MWp E RELATIVE OPERE DI CONNESSIONE, INTEGRATO CON LA COLTIVAZIONE DI FORAGGIO, DA REALIZZARSI NEL COMUNE DI CERIGNOLA (FG) (Loc. "Tavoletta")

Obiettivi di Qualità Paesaggistica e Territoriale d'Ambito	Normativa d'uso	
	Indirizzi	Direttive
	Gli Enti e i soggetti pubblici, nei piani e nei programmi di competenza, nonché i soggetti privati nei piani e nei progetti che comportino opere di rilevante trasformazione territoriale devono tendere a:	
A.3.3 le componenti visivo percettive		
3. Salvaguardare e Valorizzare i paesaggi e le figure territoriali di lunga durata.	- salvaguardare e valorizzare le componenti delle figure territoriali dell'ambito descritte nella sezione B.2 della scheda, in coerenza con le relative Regole di riproducibilità (sezione B.2.3.1);	- impediscono le trasformazioni territoriali (nuovi insediamenti residenziali turistici e produttivi, nuove infrastrutture, rimboschimenti, impianti tecnologici e di produzione energetica) che alterino o compromettano le componenti e le relazioni funzionali, storiche, visive, culturali, simboliche ed ecologiche che caratterizzano la struttura delle figure territoriali; - individuano gli elementi detrattori che alterano o interferiscono con le componenti descritte nella sezione B.2 della scheda, compromettendo l'integrità e la coerenza delle relazioni funzionali, storiche, visive, culturali, simboliche, ecologiche, e ne mitigano gli impatti;
7. Valorizzare la struttura estetico - percettiva dei paesaggi della Puglia; 7.1 Salvaguardare i grandi scenari caratterizzanti l'immagine regionale.	- salvaguardare gli orizzonti persistenti dell'ambito con particolare attenzione a quelli individuati dal PPTR (vedi sezione A.3.5 della scheda);	- individuano cartograficamente ulteriori orizzonti persistenti che rappresentino riferimenti visivi significativi nell'attraversamento dei paesaggi dell'ambito al fine di garantirne la tutela; - impediscono le trasformazioni territoriali che alterino il profilo degli orizzonti persistenti o interferiscano con i quadri delle visuali panoramiche;
7. Valorizzare la struttura estetico - percettiva dei paesaggi della Puglia; 7.1 Salvaguardare i grandi scenari caratterizzanti l'immagine regionale.	- salvaguardare le visuali panoramiche di rilevante valore paesaggistico, caratterizzate da particolari valenze ambientali, naturalistiche e storico culturali, e da contesti rurali di particolare valore testimoniale;	- individuano cartograficamente le visuali di rilevante valore paesaggistico che caratterizzano l'identità dell'ambito, al fine di garantirne la tutela e la valorizzazione; - impediscono le trasformazioni territoriali che interferiscano con i quadri delle visuali panoramiche o comunque compromettano le particolari valenze ambientali storico culturali che le caratterizzano; - valorizzano le visuali panoramiche come risorsa per la promozione, anche economica, dell'ambito, per la fruizione culturale - paesaggistica e l'aggregazione sociale;

PROGETTO DI UN IMPIANTO AGRO-FOTOVOLTAICO AVENTE POTENZA PARI A 40,0752 MWp E RELATIVE OPERE DI CONNESSIONE, INTEGRATO CON LA COLTIVAZIONE DI FORAGGIO, DA REALIZZARSI NEL COMUNE DI CERIGNOLA (FG) (Loc. "Tavoletta")

Obiettivi di Qualità Paesaggistica e Territoriale d'Ambito	Normativa d'uso	
	Indirizzi	Direttive
	Gli Enti e i soggetti pubblici, nei piani e nei programmi di competenza, nonché i soggetti privati nei piani e nei progetti che comportino opere di rilevante trasformazione territoriale devono tendere a:	
<p>5. Valorizzare il patrimonio identitario culturale - insediativo;</p> <p>5.1 Riconoscere e valorizzare i beni culturali come sistemi territoriali integrati;</p> <p>5.2 Trattare i beni culturali (puntuali e areali) in quanto sistemi territoriali integrati nelle figure territoriali e paesistiche di appartenenza per la loro valorizzazione complessiva;</p> <p>7. Valorizzare la struttura estetico - percettiva dei paesaggi della Puglia;</p> <p>7.2 Salvaguardare i punti panoramici e le visuali panoramiche (bacini visuali, fulcri visivi).</p>	<p>- salvaguardare, riqualificare e valorizzare i punti panoramici posti in corrispondenza dei nuclei insediativi principali, dei castelli e di qualsiasi altro bene architettonico e culturale posto in posizione orografica privilegiata, dal quale sia possibile cogliere visuali panoramiche di insieme dei paesaggi identificativi delle figure territoriali dell'ambito, nonché i punti panoramici posti in corrispondenza dei terrazzi naturali accessibili tramite la rete viaria o i percorsi e sentieri ciclo-pedonali. Con particolare riferimento alle componenti elencate nella sezione A.3.6 della scheda;</p>	<p>- verificano i punti panoramici potenziali indicati dal PPTR ed individuano cartograficamente gli altri siti naturali o antropico - culturali da cui è possibile cogliere visuali panoramiche di insieme delle "figure territoriali", così come descritte nella Sezione B delle schede, al fine di tutelarli e promuovere la fruizione paesaggistica dell'ambito;</p> <p>- individuano i corrispondenti con visuali e le aree di visuale in essi ricadenti al fine di garantirne la tutela;</p> <p>- impediscono modifiche allo stato dei luoghi che interferiscano con i con visuali formati dal punto di vista e dalle linee di sviluppo del panorama;</p> <p>- riducono gli ostacoli che impediscano l'accesso al belvedere o ne compromettano il campo di percezione visiva e definiscono le misure necessarie a migliorarne l'accessibilità;</p> <p>- individuano gli elementi detrattori che interferiscono con i con visuali e stabiliscono le azioni più opportune per un ripristino del valore paesaggistico dei luoghi e per il miglioramento della percezione visiva dagli stessi;</p> <p>- promuovono i punti panoramici come risorsa per la fruizione paesaggistica dell'ambito in quanto punti di accesso visuale preferenziali alle figure territoriali e alle bellezze panoramiche in coerenza con le indicazioni dei Progetti territoriali per il paesaggio regionale del PPTR Sistema infrastrutturale per la Mobilità dolce e Sistemi territoriali per la fruizione dei beni patrimoniali;</p>

PROGETTO DI UN IMPIANTO AGRO-FOTOVOLTAICO AVENTE POTENZA PARI A 40,0752 MWp E RELATIVE OPERE DI CONNESSIONE, INTEGRATO CON LA COLTIVAZIONE DI FORAGGIO, DA REALIZZARSI NEL COMUNE DI CERIGNOLA (FG) (Loc. "Tavoletta")

Obiettivi di Qualità Paesaggistica e Territoriale d'Ambito	Normativa d'uso	
	Indirizzi	Direttive
	Gli Enti e i soggetti pubblici, nei piani e nei programmi di competenza, nonché i soggetti privati nei piani e nei progetti che comportino opere di rilevante trasformazione territoriale devono tendere a:	
<p>5. Valorizzare il patrimonio identitario culturale - insediativo; 5.6 Riqualificare e recuperare l'uso delle infrastrutture storiche (strade, ferrovie, sentieri, tratturi); 7. Valorizzare la struttura estetico - percettiva dei paesaggi della Puglia; 7.3 Salvaguardare e valorizzare le strade, le ferrovie e i percorsi panoramici e di interesse paesistico - ambientale.</p>	<p>- salvaguardare, riqualificare e valorizzare i percorsi, le strade e le ferrovie dai quali è possibile percepire visuali significative dell'ambito. Con particolare riferimento alle componenti elencate nella sezione A.3.6 della scheda;</p>	<p>- implementano l'elenco delle le strade panoramiche indicate dal PPTR (Progetti territoriali per il paesaggio regionale del PPTR Sistema infrastrutturale per la Mobilità dolce); - ed individuano cartograficamente le altre strade da cui è possibile cogliere visuali di insieme delle figure territoriali dell'ambito; - individuano fasce di rispetto a tutela della fruibilità visiva dei paesaggi attraversati e impediscono le trasformazioni territoriali lungo i margini stradali che compromettano le visuali panoramiche; - definiscono i criteri per la realizzazione delle opere di corredo alle infrastrutture per la mobilità (aree di sosta attrezzate, segnaletica e cartellonistica, barriere acustiche) in funzione della limitazione degli impatti sui quadri paesaggistici; - indicano gli elementi detrattori che interferiscono con le visuali panoramiche e stabiliscono le azioni più opportune per un ripristino del valore paesaggistico della strada. - valorizzano le strade panoramiche come risorsa per la fruizione paesaggistica dell'ambito in quanto canali di accesso visuale preferenziali alle figure territoriali e alle bellezze panoramiche, in coerenza con le indicazioni dei Progetti territoriali per il paesaggio regionale del PPTR Sistema infrastrutturale per la Mobilità dolce;</p>

PROGETTO DI UN IMPIANTO AGRO-FOTOVOLTAICO AVENTE POTENZA PARI A 40,0752 MWp E RELATIVE OPERE DI CONNESSIONE, INTEGRATO CON LA COLTIVAZIONE DI FORAGGIO, DA REALIZZARSI NEL COMUNE DI CERIGNOLA (FG) (Loc. "Tavoletta")

Obiettivi di Qualità Paesaggistica e Territoriale d'Ambito	Normativa d'uso	
	Indirizzi	Direttive
	Gli Enti e i soggetti pubblici, nei piani e nei programmi di competenza, nonché i soggetti privati nei piani e nei progetti che comportino opere di rilevante trasformazione territoriale devono tendere a:	
<p>5. Valorizzare il patrimonio identitario culturale - insediativo;</p> <p>5.5 Recuperare la percettibilità e l'accessibilità monumentale alle città storiche;</p> <p>7. Valorizzare la struttura estetico - percettiva dei paesaggi della Puglia;</p> <p>7.4 Salvaguardare e riqualificare i viali storici di accesso alla città;</p> <p>11. Garantire la qualità territoriale e paesaggistica nella riqualificazione, riuso e nuova realizzazione delle attività produttive e delle infrastrutture.</p>	<p>- salvaguardare, riqualificare e valorizzare gli assi storici di accesso alla città e le corrispettive visuali verso le "porte" urbane;</p>	<p>- individuano i viali storici di accesso alle città, al fine di garantirne la tutela e ripristinare dove possibile le condizioni originarie di continuità visiva verso il fronte urbano;</p> <p>- impediscono interventi lungo gli assi di accesso storici che comportino la riduzione o alterazione delle visuali prospettiche verso il fronte urbano, evitando la formazione di barriere e gli effetti di discontinuità;</p> <p>- impediscono interventi che alterino lo skyline urbano o che interferiscano con le relazioni visuali tra asse di ingresso e fulcri visivi urbani;</p> <p>- attuano misure di riqualificazione dei margini lungo i viali storici di accesso alle città attraverso la regolamentazione unitaria dei manufatti che definiscono i fronti stradali e dell'arredo urbano;</p> <p>- prevedono misure di tutela degli elementi presenti lungo i viali storici di accesso che rappresentano quinte visive di pregio (filari alberati, ville periurbane).</p>

PROGETTO DI UN IMPIANTO AGRO-FOTOVOLTAICO AVENTE POTENZA PARI A 40,0752 MWp E RELATIVE OPERE DI CONNESSIONE, INTEGRATO CON LA COLTIVAZIONE DI FORAGGIO, DA REALIZZARSI NEL COMUNE DI CERIGNOLA (FG) (Loc. "Tavoletta")

Con riferimento alla precedente tabella, il progetto "CICIRETTI" è coerente con gli obiettivi paesaggistici specifici per l'Ambito dell'Ofanto pertinenti con l'iniziativa stessa, in quanto è un progetto che tutela, implementandoli, gli assetti naturali senza impermeabilizzare o occupare suolo agricolo, insedia un'agricoltura non idroesigente, aumenta la connettività e biodiversità, non frammenta il territorio salvaguardando il mosaico culturale e valorizza le infrastrutture storiche. In particolare presenta:

- **Compatibilità con il progetto di valorizzazione e riqualificazione dei paesaggi agrari della Puglia, (Patto Città Campagna - uno dei 5 progetti territoriali)**, il PPTR pone il raggiungimento degli obiettivi attraverso specifiche azioni e progetti come la territorializzazione degli incentivi della PAC e del PSR per la valorizzazione del paesaggio agrario al fine di **trovare sinergie e rafforzamento tra politiche rurali e politiche di settore** (rischio idrogeologico e conservazione della riserva idrica, **energie rinnovabili**, etc.) sui temi della salvaguardia ambientale (inquinamento falde sotterranee da Nitrati) e delle risorse rinnovabili (conservazione della biodiversità, reti ecologiche e connettività ambientale, etc.).
- **Innovazione e ridisegno del paesaggio del contesto inteso come risultato delle azioni di fattori naturali ed umani, ovvero come forma che l'uomo nel corso ed ai fini delle sue attività produttive agricole coscientemente e sistematicamente imprime al paesaggio naturale. - Emilio Sereni - Storia del paesaggio agrario italiano Laterza 1961**
- **grid parity senza incentivi statali ma vendita dell'energia sul mercato ed innovazione produttiva e gestionale dell'impianto fotovoltaico più flessibile ed adattabile alle esigenze dell'agricoltura integrata;**
- **produzione agricola integrata con la produzione di energia su gli stessi terreni, attraverso la combinazione/consociazione, al fine di limitare il consumo di suolo e sostenere la mitigazione paesaggistica**
- **produzione agricola programmata con le "economie di scala" e di dimensioni tali da essere fortemente competitivi nel mercato globale**
- **Miglioramento della biodiversità sia della vegetazione floristica che di gruppi di insetti come farfalle e bombi.**

SISTEMA DELLE TUTELE

Il PPTR ha condotto, ai sensi dell'art. 143 co.1 lett. b) e c) del d.lgs. 42/2004 la ricognizione sistematica delle aree sottoposte a tutela paesaggistica, nonché l'individuazione di ulteriori contesti che il Piano intende sottoporre a tutela paesaggistica. L'insieme dei beni paesaggistici e degli ulteriori contesti paesaggistici è organizzato in tre strutture, a loro volta articolate nelle componenti:

6.1. Struttura idrogeomorfologica;

6.1.1 Componenti idrologiche;

6.1.2 Componenti geomorfologiche;

6.2. Struttura ecosistemica e ambientale;

6.2.1 Componenti botanico-vegetazionali;

6.2.2 Componenti delle aree protette e dei siti naturalistici; 6.3. Struttura antropica e storico-culturale; 6.3.1

Componenti culturali e insediative;

6.3.2 Componenti dei valori percettivi.

Si analizzano di seguito le tre strutture, riportando in sintesi la coerenza del progetto, i relativi articoli delle Norme Tecniche di Piano e gli estratti delle tavolette da 01 a 06 dell'Allegato al presente documento, nelle quali è stato inserito il progetto.

INDIRIZZI E DIRETTIVE DI TUTELA DEL PPTR

Ai sensi dell'art. 89 co.1 punto b2) delle Norme Tecniche di Attuazione del PPTR vigente in Regione Puglia, sono considerati interventi di rilevante trasformazione ai fini dell'applicazione della procedura di accertamento di compatibilità paesaggistica, tutti gli interventi assoggettati dalla normativa nazionale e regionale vigente a procedura di VIA.

La proposta di realizzazione dell'impianto fotovoltaico **non risulta per legge sottoposto alla Valutazione di Impatto Ambientale ma a verifica di assoggettabilità a VIA (art. 22 del d.lgs. n. 104 del 2017, Allegato IV punto 2 lettera b))** è quindi non è da ritenersi un intervento di rilevante trasformazione dei luoghi e pertanto non è sottoposto alla verifica di compatibilità con la normativa d'uso di cui alla sezione C2 delle schede d'ambito "Ofanto". Detto ciò seppur via sia da parte del proponente di sottoporre volontariamente il progetto proposto alla Valutazione di Impatto Ambientale, e quindi di verifica del rispetto della normativa d'uso della scheda d'Ambito si evidenzia che:

1. Le aree di intervento non interessano i paesaggi rurali individuati e descritti dall'art. 76 comma 4 delle NTA del PPTR, che recita:

“Consistono in quelle parti di territorio rurale la cui valenza paesaggistica è legata alla singolare integrazione fra identità paesaggistica del territorio e cultura materiale che nei tempi lunghi della storia ne ha permesso la sedimentazione dei caratteri.

Essi ricomprendono:

a) i parchi multifunzionali di valorizzazione, identificati in quelle parti di territorio regionale la cui valenza paesaggistica è legata alla singolare integrazione fra le componenti antropiche, agricole, insediative e la struttura geomorfologica e naturalistica dei luoghi oltre che alla peculiarità delle forme costruttive dell'abitare, se non diversamente cartografati, come individuati nelle tavole della sezione 6.3.1:

- *il parco multifunzionale della valle dei trulli*
- *il parco multifunzionale degli ulivi monumentali*
- *il parco multifunzionale dei Paduli*
- *il parco multifunzionale delle serre salentine*
- *il parco multifunzionale delle torri e dei casali del Nord barese*
- *il parco multifunzionale della valle del Cervaro.*

b) paesaggi perimetrati ai sensi dell'art. 78, co. 3, lettera a) che contengono al loro interno beni diffusi nel paesaggio rurale quali muretti a secco, siepi, terrazzamenti; architetture minori in pietra a secco quali specchie, trulli, lamie, cisterne, pozzi, canalizzazioni delle acque piovane; piante, isolate o a gruppi, di rilevante importanza per età, dimensione, significato scientifico, testimonianza storica; ulivi monumentali come individuati ai sensi della LR 14/2007; alberature stradali e poderali.”

2. Il Comune di Cerignola nel proprio piano regolatore vigente, anche in coerenza con il Documento Regionale di Assetto Generale di cui all'art. 4 della L.R.27 luglio 2001, n. 20 “Norme generali di governo e uso del territorio” NON HA riconosciuto e perimetrano ulteriori paesaggi rurali di cui all'art. 76, co.4 lett.

b) meritevoli di tutela e valorizzazione, con particolare riguardo ai paesaggi rurali tradizionali che presentano ancora la persistenza dei caratteri originari e NON CONTIENE nelle proprie norme specifiche discipline finalizzate alla salvaguardia di paesaggi rurali ma ha riconosciuto solo quelli individuati dal PPTR.

PROGETTO DI UN IMPIANTO AGRO-FOTOVOLTAICO AVENTE POTENZA PARI A 40,0752 MWp E RELATIVE OPERE DI CONNESSIONE, INTEGRATO CON LA COLTIVAZIONE DI FORAGGIO, DA REALIZZARSI NEL COMUNE DI CERIGNOLA (FG) (Loc. "Tavoletta")

BENI PAESAGGISTICI

Nel caso specifico gli interventi e le opere dell'impianto di produzione non interessano i beni tutelati per legge, invece il cavidotto di connessione MT alla rete seppur interessa il Bene Paesaggistico (acque Pubbliche e aree appartenenti alla rete tratturi), non risultano in contrasto con le prescrizioni di base dello stesso Bene Paesaggistico.

Componenti idro-geomorfologiche

BP – FIUMI E TORRENTI ED ACQUE PUBBLICHE art. 45 del PPTR

Fatte salve la procedura di autorizzazione paesaggistica e le norme in materia di condono edilizio, nel rispetto degli obiettivi di qualità e delle normative d'uso di cui all'art. 37, nonché degli atti di governo del territorio vigenti ove più restrittivi:

- a) Non **sono ammissibili** piani, progetti e interventi che comportano:
 - a8) realizzazione e ampliamento di impianti per la produzione di energia, fatta eccezione per gli interventi indicati nella parte seconda dell'elaborato del PPTR 4.4.1 - Linee guida sulla progettazione e localizzazione di impianti di energia rinnovabile;
 - b) **sono ammissibili** piani, progetti e interventi diversi da quelli di cui al comma 2, nonché i seguenti:
 - b4) realizzazione di opere infrastrutturali a rete interrate pubbliche e/o di interesse pubblico, a condizione che siano di dimostrata assoluta necessità e non siano localizzabili altrove;**

Per tali opere al fine di salvaguardare la condizione geomorfologica ed idraulica esistente, verranno realizzate delle T.O.C. di attraversamento non invasive del Torrente Carapelle.

ULTERIORI CONTESTI PAESAGGISTICI

Nel caso specifico gli interventi e le opere dell'impianto di produzione non interessano i beni tutelati per legge, invece il cavidotto di connessione MT alla rete che li attraversa non risultano inibite con le misure di salvaguardia dei seguenti Ulteriori Contesti Paesaggistici:

Componenti culturali ed insediative

UCP – Misure di salvaguardia per le Testimonianze della stratificazione insediativa ART. 81 del PPTR

3. Fatta salva la procedura di accertamento di compatibilità paesaggistica di cui all'art. 91, nel rispetto degli

obiettivi di qualità e delle normative d'uso di cui all'art. 37, nonché degli atti di governo del territorio vigenti ove più restrittivi, **sono ammissibili**, piani, progetti e interventi diversi da quelli di cui al comma 2, nonché i seguenti:

a7) realizzazione di gasdotti, elettrodotti, linee telefoniche o elettriche e delle relative opere accessorie fuori terra (cabine di trasformazione, di pressurizzazione, di conversione, di sezionamento, di manovra ecc.); è fatta eccezione, nelle sole aree prive di qualsiasi viabilità, per le opere elettriche in media e bassa tensione necessarie agli allacciamenti delle forniture di energia elettrica; sono invece ammissibili tutti gli impianti a rete se interrati sotto strada esistente ovvero in attraversamento trasversale utilizzando tecniche non invasive che interessino il percorso più breve possibile;

Premesso che il bene tratturale interessato (Regio Tratturello Candela Montegentile – non reintegrato) è attualmente occupato per buona parte dalla SP 96, nel caso di interferenze delle eventuali aree a rischio archeologico con le opere di progetto, verranno realizzate delle T.O.C. non invasive di attraversamento delle stesse, per il resto si eseguiranno in trincea con assistenza archeologica allo scavo.

UCP – Misure di salvaguardia per le aree di rispetto dei tratturi ART. 82 del PPTR

3. Fatta salva la procedura di accertamento di compatibilità paesaggistica di cui all'art. 91, nel rispetto degli obiettivi di qualità e delle normative d'uso di cui all'art. 37, nonché degli atti di governo del territorio vigenti ove più restrittivi, **sono ammissibili**, piani, progetti e interventi diversi da quelli di cui al comma 2, nonché i seguenti:

a7) realizzazione di gasdotti, elettrodotti, linee telefoniche o elettriche e delle relative opere accessorie fuori terra (cabine di trasformazione, di pressurizzazione, di conversione, di sezionamento, di manovra ecc.); è fatta eccezione, nelle sole aree prive di qualsiasi viabilità, per le opere elettriche in media e bassa tensione necessarie agli allacciamenti delle forniture di energia elettrica; sono invece ammissibili tutti gli impianti a rete se interrati sotto strada esistente ovvero in attraversamento trasversale utilizzando tecniche non invasive che interessino il percorso più breve possibile;

Per tali opere ai fini delle misure di salvaguardia delle aree annesse al tratturo verranno eseguite in trincea interrate.

2.1.2 Rapporto con lo scenario strategico sulla valorizzazione dei paesaggi agrari

PROGETTO DI UN IMPIANTO AGRO-FOTOVOLTAICO AVENTE POTENZA PARI A 40,0752 MWp E RELATIVE OPERE DI CONNESSIONE, INTEGRATO CON LA COLTIVAZIONE DI FORAGGIO, DA REALIZZARSI NEL COMUNE DI CERIGNOLA (FG) (Loc. "Tavoletta")

Lo scenario strategico del PPTR tiene conto della valenza territoriale della Regione Puglia in cui si inquadrano gli obiettivi generali e gli obiettivi di qualità paesaggistica degli ambiti da perseguire, ovvero:

-sviluppo locale autosostenibile che comporta il potenziamento di attività produttive legate alla valorizzazione del territorio e delle culture locali;

- valorizzazione delle risorse umane, produttive e istituzionali endogene con la costruzione di nuove filiere integrate;

- sviluppo della autosufficienza energetica locale coerentemente con l'elevamento della qualità ambientale e ecologica;

- finalizzazione delle infrastrutture di mobilità, comunicazione e logistica alla valorizzazione dei sistemi territoriali locali e dei loro paesaggi;

- sviluppo del turismo sostenibile come ospitalità diffusa, culturale e ambientale, fondata sulla valorizzazione delle peculiarità socioeconomiche locali.

Queste strategie sono declinate nel piano attraverso il perseguimento di obiettivi generali di carattere territoriale e paesaggistico che hanno costituito il riferimento per l'elaborazione dei cinque progetti territoriali per il paesaggio regionale, dei progetti integrati sperimentali, delle linee guida e, infine, degli obiettivi di qualità paesaggistica e territoriali degli ambiti di paesaggio.

Relativamente al progetto di valorizzazione e riqualificazione dei paesaggi agrari della Puglia, (Patto Città Campagna - uno dei 5 progetti territoriali), il PPTR pone il raggiungimento degli obiettivi attraverso specifiche azioni e progetti, che nel caso specifico dell'area di intervento sono:

SALVAGUARDARE GLI SPAZI RURALI E LE ATTIVITÀ AGRICOLE

La campagna profonda è quella delle grandi *openess* dello spazio rurale lontano dalle città, coltivato a seminativo nel Tavoliere della Capitanata o del Subappennino Dauno, o piantata ad uliveti del Nord barese o dei boschi di ulivo del Salento.

Azioni e progetti

Le azioni da intraprendere riguardano principalmente il sostegno alla multifunzionalità delle aree agricole, in particolare attraverso:

- la territorializzazione degli incentivi della PAC e del PSR per la valorizzazione del paesaggio agrario e per **trovare sinergie e rafforzamento tra politiche rurali e politiche di settore** (rischio idrogeologico e

conservazione della riserva idrica, **energie rinnovabili**, etc.) sui temi della salvaguardia ambientale e delle risorse rinnovabili (conservazione della biodiversità, reti ecologiche e connettività ambientale, etc.).

2.2 Piano di Assetto Idro-geomorfologico (PAI)

Il Comune di Cerignola appartiene oggi al Distretto Idrografico dell'Appennino Meridionale, la struttura operativa di livello territoriale di riferimento è l'Autorità di Bacino Distrettuale dell'Appennino Meridionale Sede Puglia (AdB DAM Puglia).

Lo strumento vigente sul territorio è Piano di Gestione del Rischio di Alluvioni - I ciclo (PGRA) approvato con Delibera del 3/3/2016 dal Comitato Istituzionale dell'autorità di Bacino del Liri-Garigliano integrato con i componenti designati dalle regioni ricadenti nel distretto.

Secondo quanto indica il PGRA, il territorio dell'unità regionale Puglia/Ofanto coinvolge territori interessati da eventi alluvionali contraddistinti da differenti meccanismi di formazione e propagazione dei deflussi di piena, motivo per cui, al fine di orientare meglio le scelte di piano è stato ulteriormente suddiviso in 6 Ambiti Territoriali Omogenei. "L'ambito in cui ricade Foggia è quello definito "Fiumi Settentrionali", ovvero dei bacini fluviali con alimentazione appenninica è caratterizzato dalla presenza di reticoli idrografici ben sviluppati con corsi d'acqua che, nella maggior parte dei casi hanno origine dalle zone pedemontane dell'Appennino Dauno. Tali corsi d'acqua sottendono bacini di alimentazione di rilevante estensione, dell'ordine di alcune migliaia di kmq, che comprendono settori altimetrici di territorio che variano da quello montuoso a quello di pianura. Mentre nei tratti montani di questi corsi d'acqua i reticoli denotano un elevato livello di organizzazione gerarchica, nei tratti medio-vallivi le aste principali degli stessi diventano spesso le uniche aree fluviali appartenenti al bacino.

Importanti sono state le numerose opere di sistemazione idraulica e di bonifica che si sono succedute, a volte con effetti contrastanti, nei corsi d'acqua del Tavoliere.

Dette opere hanno fatto sì che estesi tratti dei reticoli interessati presentino un elevato grado di artificialità, tanto nei tracciati quanto nella geometria delle sezioni, che in molti casi risultano arginate.

I corsi d'acqua principali sono il Candelaro, il Cervaro e il Carapelle (rif. Relazione PGRA).

Quanto alle perimetrazioni di pericolosità idraulica e geomorfologica e di rischio, è opportuno fare riferimento alle mappe del PAI, il cui ultimo aggiornamento risale al 2019.

PROGETTO DI UN IMPIANTO AGRO-FOTOVOLTAICO AVENTE POTENZA PARI A 40,0752 MWp E RELATIVE OPERE DI CONNESSIONE, INTEGRATO CON LA COLTIVAZIONE DI FORAGGIO, DA REALIZZARSI NEL COMUNE DI CERIGNOLA (FG) (Loc. "Tavoletta")

Tali mappe, consultabili sul WebGis dell'AdB Puglia, riportano infatti le modifiche approvate a seguito di approfondimenti conoscitivi nonché delle istruttorie svolte su richieste puntuali e successivo confronto con i soggetti e le amministrazioni comunali interessate. Di seguito si riporta uno stralcio della perimetrazione delle aree soggette a pericolosità idraulica secondo l'ultima Variante PAI approvata con il Decreto del Presidente del Consiglio dei Ministri del 19 giugno 2019 - G.U. n. 194 del 20 agosto 2019 per il sito di progetto.

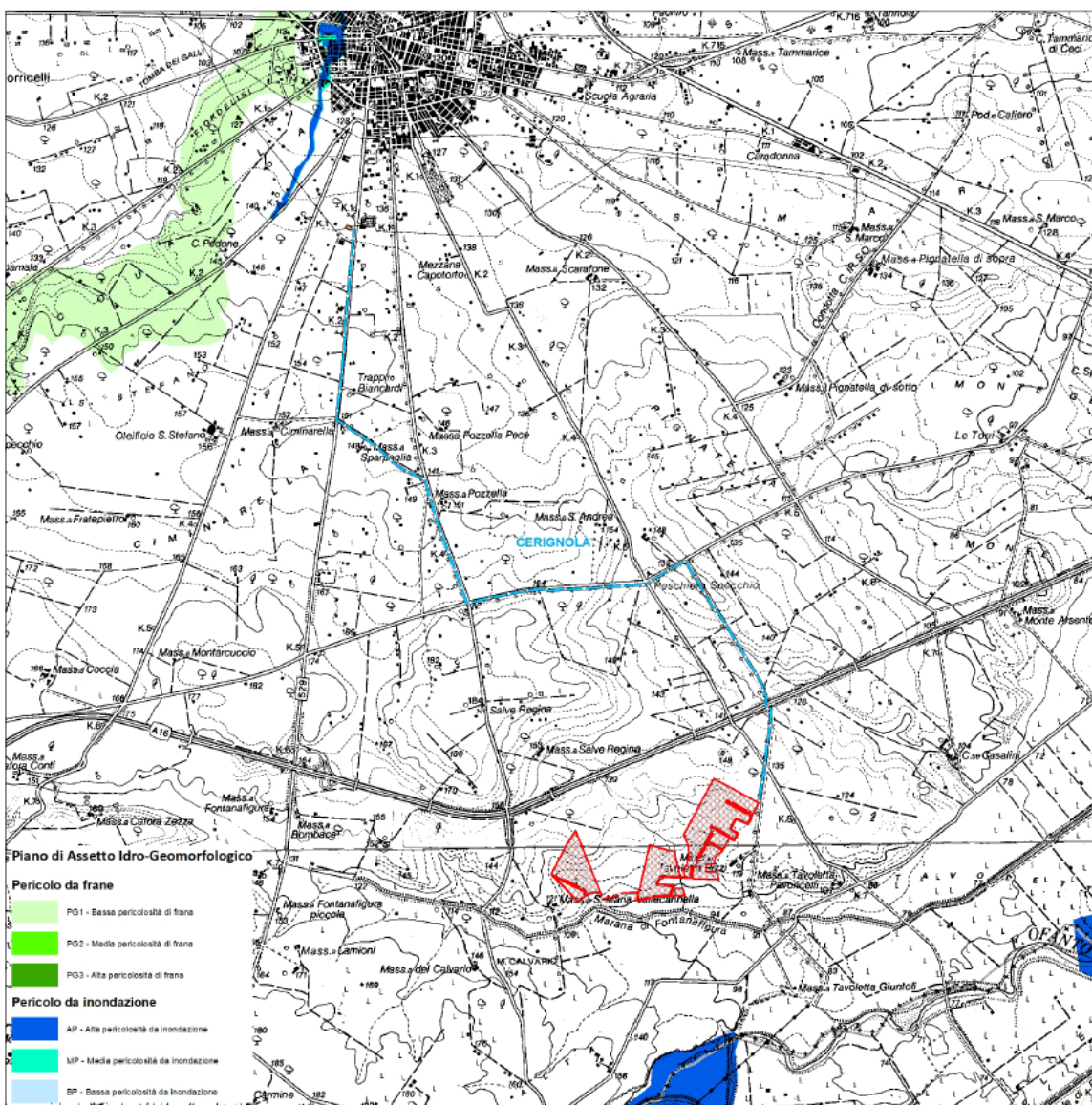
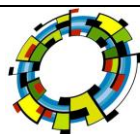


Fig. 3. Piano di bacino stralcio assetto idrogeologico (PAI) – perimetrazione del 20 agosto 2019 G.U. n. 194



PROGETTO DI UN IMPIANTO AGRO-FOTOVOLTAICO AVENTE POTENZA PARI A 40,0752 MWp E RELATIVE OPERE DI CONNESSIONE, INTEGRATO CON LA COLTIVAZIONE DI FORAGGIO, DA REALIZZARSI NEL COMUNE DI CERIGNOLA (FG) (Loc. "Tavoletta")

L'area occupata e recintata di installazione dell'impianto fotovoltaico **NON** interferisce con aree del PAI classificate a medie e bassa pericolosità idraulica. Per questo tipo di interferenza valgono le NTA del PAI e quelle del R.R. 24/2010 che nello specifico per gli impianti fotovoltaici recitano:

- *le Strutture fuori terra non sono ammissibili in aree classificate come ad "alta pericolosità idraulica - AP" (art. 7 NTA) e "media pericolosità idraulica - MP" (art. 8 NTA), fatti salvi i casi previsti dal comma K dello stesso art. 8, ovvero a condizione che venga garantita la preventiva o contestuale realizzazione delle opere di messa in sicurezza idraulica per eventi con tempo di ritorno di 200 anni, previo parere favorevole dell'autorità idraulica competente e dell'Autorità di Bacino sulla coerenza degli interventi di messa in sicurezza anche per ciò che concerne le aree adiacenti e comunque secondo quanto previsto agli artt. 5, 24, 25 e 26 in materia di aggiornamento dal PAI. Le stesse strutture sono potenzialmente ammissibili, previa valutazione dei risultati di idonei studi di compatibilità idrologico-idraulica redatti secondo le disposizioni del PAI, nelle aree classificate come "alveo fluviale in modellamento attivo ed aree golenali" (art. 6 NTA), "bassa pericolosità idraulica - BP" (art. 9 NTA) e "fasce di pertinenza fluviale" (art. 10 NTA).*

- *I cavidotti e le opere interrato sono potenzialmente ammissibili, previa valutazione dei risultati di idonei studi di compatibilità idrologico-idraulica redatti secondo le disposizioni del PAI, nelle aree classificate come "alveo fluviale in modellamento attivo ed aree golenali" (art. 6 NTA), "alta pericolosità idraulica - AP" (art. 7 NTA), "media pericolosità idraulica - MP" (art. 8 NTA), "Bassa pericolosità idraulica - BP" (art. 9 NTA) e "fasce di pertinenza fluviale" (art. 10 NTA).*

Il regolamento R.R. 24/2010 indica, dunque, come **NON AMMISSIBILI** le strutture fuori terra ricadenti in aree AP e MP, mentre sono potenzialmente ammissibili quelle ricadenti in aree classificate come BP, a condizione che venga garantita la preventiva o contestuale realizzazione delle opere di messa in sicurezza idraulica per eventi con tempo di ritorno di 200 anni, previo parere favorevole dell'autorità idraulica competente e dell'Autorità di Bacino sulla coerenza degli interventi di messa in sicurezza anche per ciò che concerne le aree adiacenti e comunque secondo quanto previsto agli artt. 5, 24, 25 e 26 in materia di aggiornamento dal PAI."

2.3 Aree non idonee per le energie rinnovabili

Il Regolamento Regionale 30 dicembre 2010, n. 24 Regolamento attuativo del Decreto del Ministero per lo Sviluppo Economico del 10 settembre 2010, "Linee Guida per l'autorizzazione degli impianti alimentati da fonti

rinnovabili”, recante la individuazione di aree e siti non idonei alla installazione di specifiche tipologie di impianti alimentati da fonti rinnovabili nel territorio della Regione Puglia”.

Il regolamento ha per oggetto l’individuazione di aree e siti non idonei alla installazione di specifiche tipologie di impianti alimentati da fonti rinnovabili, come previsto dal Decreto del Ministero per lo Sviluppo Economico 10 settembre 2010, “Linee Guida per l’autorizzazione degli impianti alimentati da fonti rinnovabili”.

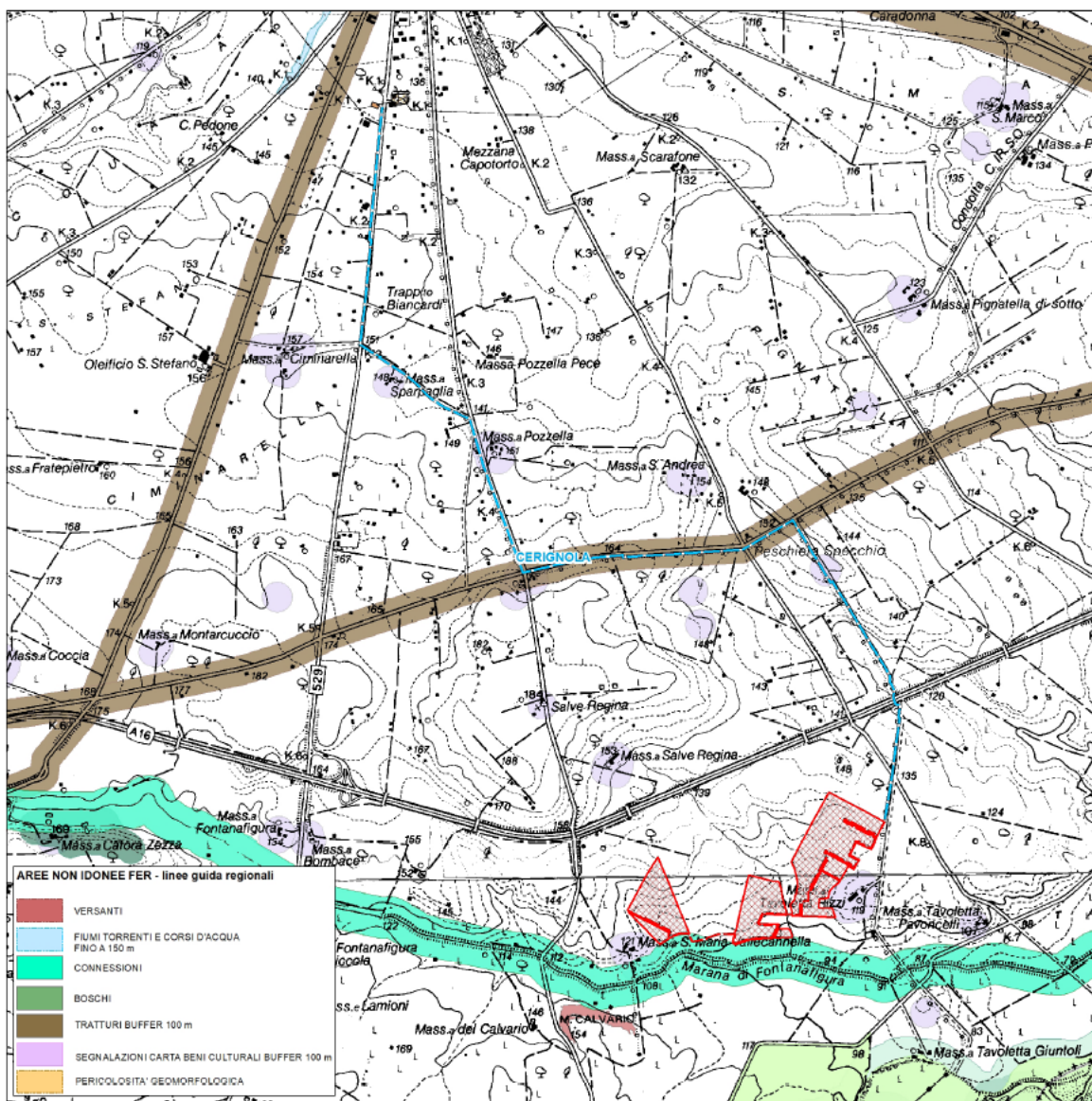


Fig. 4. Individuazione delle aree non idonee, fonte www.sit.puglia.it

PROGETTO DI UN IMPIANTO AGRO-FOTOVOLTAICO AVENTE POTENZA PARI A 40,0752 MWp E RELATIVE OPERE DI CONNESSIONE, INTEGRATO CON LA COLTIVAZIONE DI FORAGGIO, DA REALIZZARSI NEL COMUNE DI CERIGNOLA (FG) (Loc. "Tavoletta")

Il regolamento ha per oggetto l'individuazione di aree e siti non idonei alla installazione di specifiche tipologie di impianti alimentati da fonti rinnovabili, come previsto dal Decreto del Ministero per lo Sviluppo Economico 10 settembre 2010, "Linee Guida per l'autorizzazione degli impianti alimentati da fonti rinnovabili".

La maggior parte delle aree destinate alla produzione fotovoltaica risultano esterna alle aree non idonee.

L'impianto fotovoltaico risulta esterno alle aree non idonee, invece le linee di cavidotto esterno mt interessa per un breve termine il torrente Marana di Fontanafigura e in altri tratti il tratturo posto sulla SP96 e l'area di rispetto dei beni culturali, con l'approvazione del PPTR tale area non è stata validata e pertanto ai sensi della DGR 3029 tale area a tutt'oggi può non essere considerata non idonea, mentre il cavidotto che interessa l'area di rispetto del Tratturo (area non idonea) non risulta tra le opere non idonee FER.

2.4 Piano Territoriale di Coordinamento Provinciale

Il Piano Territoriale di Coordinamento Provinciale è stato approvato con delibera di G.R. 3 Agosto 2007 n. 1328. Il piano nell'elaborato A1 "Tutela dell'Integrità Fisica" del Piano Territoriale di Coordinamento Provinciale, oltre alle disposizioni dei PAI, indica le aree a potenziale rischio idraulico per gli insediamenti e le attività antropiche derivante da esondazioni, allagamento per ristagno d'acque meteoriche e tracimazioni locali. In queste aree non sono ammesse trasformazioni del territorio e i cambi di destinazione d'uso dei fabbricati che possano determinare l'incremento del rischio idraulico per gli insediamenti.

Le aree interessate dall'installazione dell'impianto fotovoltaico, come anche l'area della sottostazione elettrica, non interferiscono con le suddette aree.

Nella Tavola B1 "Elementi di matrice naturale" il Piano individua elementi paesaggistici di matrice naturale al fine della corretta gestione del territorio e della tutela del paesaggio e dell'ambiente e ne disciplina gli usi e le trasformazioni ammissibili.

Il sito oggetto del seguente Studio di Impatto Ambientale risulta essere caratterizzato da uso del suolo principalmente agricolo, inoltre si sottolinea la presenza di aree di tutela dei caratteri ambientali e paesaggistici dei corpi idrici. Le norme del PTCP si applicano alle aree di fondovalle e di pianura alluvionale considerate nella loro interezza come aree di pertinenza fluviale e di tutela dei caratteri ambientali e paesaggistici dei corpi idrici.

Nella tavola B2 "Elementi di matrice antropica" il Piano individua elementi paesaggistici di matrice antropica al fine della corretta gestione del territorio e della tutela del paesaggio e dell'ambiente e ne disciplina gli usi e le trasformazioni ammissibili.

Per tutte le aree di tutela naturale ed antropica individuate dal PTCP gli strumenti urbanistici vigenti e quelli di nuova formazione non possono prevedere nuovi insediamenti residenziali e interventi comportanti trasformazioni che compromettano la morfologia ed i caratteri culturali e d'u del suolo con riferimento al rapporto paesistico – ambientale esistente tra il corso d'acqua ed il suo intorno diretto, inoltre gli strumenti urbanistici vigenti non possono prevedere:

- *l'eliminazione delle essenze a medio ed alto fusto e di quelle arbustive con esclusione degli interventi colturali atti ad assicurare la conservazione e integrazione dei complessi vegetazionali naturali esistenti, per i complessi vegetazionali naturali e di sistemazione possono essere attuate le cure previste dalle prescrizioni della polizia forestale;*
- *le arature profonde ed i movimenti terra che alterino in modo sostanziale e/o stabilmente il profilo del terreno, fatta eccezione di quelli strettamente connessi ad opere idrauliche indifferibili ed urgenti o funzionali ad interventi di mitigazione degli impatti ambientali da queste indotte;*
- *le attività estrattive, ad eccezione dell'ampliamento, per quantità comunque contenute, di cave attive, se funzionali al ripristino e/o adeguata sistemazione ambientale finale dei luoghi compresa la formazione di bacini annessi ai corsi d'acqua;*
- *discarica di rifiuti solidi, compresi i materiali derivanti da demolizioni o riporti di terreni naturali ed inerti, ad eccezione dei casi in cui ciò sia finalizzato al risanamento e/o adeguata sistemazione ambientale congruente con la morfologia dei luoghi;*
- *costruzione di impianti e infrastrutture di depurazione ed immissione dei reflui e captazione o di accumulo delle acque ad eccezione degli interventi di manutenzione delle opere integrative di adeguamento funzionale e tecnologico di quelle esistenti;*
- *formazione di nuovi tracciati viari o di adeguamento di tracciati esistenti compresi quelli di asfaltatura, con l'esclusione dei soli interventi di manutenzione della viabilità locale esistente.*

2.5 Piano regolatore generale Comune di Cerignola

La zona omogenea E, individuata a termini dell'art. 2 del D.I. 2.4.1968 n. 1444, comprende le parti del territorio comunale destinate alla conduzione dei fondi ed all'allevamento del bestiame, nonché alle attività con essi compatibili o che svolgano funzione idonea alla rivitalizzazione degli insediamenti e delle aree.

Nelle zone omogenea E sono consentiti gli interventi ammessi dal Piano territoriale di coordinamento provinciale e quelli definiti al comma g) dell'art. 51 della L.R. 31.5.1980 n. 56.

20.1 Obiettivi generali

Gli interventi sulle aree e sugli elementi fisici appartenenti alla zona agricola, così come individuata dal Piano, devono perseguire i seguenti obiettivi generali:

a) il mantenimento della qualità ambientale dell'Agro attraverso:

- la tutela della salute pubblica;
- la tutela di paesaggi agrari qualificati;
- la tutela delle risorse naturali dei suoli;
- la tutela del patrimonio e delle differenze genetiche delle colture;
- la tutela dell'habitat;
- l'incremento delle attività ricreative e sociali;

b) il mantenimento delle rese ottimali dei suoli;

c) lo sviluppo e l'efficienza aziendale attraverso l'incremento delle opportunità date alle aziende di aumentare la loro capacità di variare gli ordinamenti produttivi e di organizzare i fattori della produzione;

d) il mantenimento di adeguati livelli di reddito degli operatori del settore.

20.2 Destinazioni d'uso

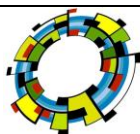
Sono compatibili con gli obiettivi generali di cui al punto che precede le destinazioni d'uso delle aree e degli immobili di seguito indicate.

20.2.3 Usi legati alla riqualificazione funzionale dell'Agro

Sono gli usi del suolo inerenti le attività di valorizzazione funzionale dell'Agro condotte da soggetti pubblici e privati per il raggiungimento degli obiettivi generali di cui alla lettera a) dell'art. 20.1 Essi riguardano le aree, gli edifici, gli impianti funzionali a tali attività, come di seguito indicati:

2. Impianti tecnologici di interesse pubblico:

- sono gli usi del suolo che comprendono tutti gli impianti che alimentano o ai quali fanno capo le reti tecnologiche di urbanizzazione generale o primaria;
- impianti legati alle reti delle urbanizzazioni primarie;



PROGETTO DI UN IMPIANTO AGRO-FOTOVOLTAICO AVENTE POTENZA PARI A 40,0752 MWp E RELATIVE OPERE DI CONNESSIONE, INTEGRATO CON LA COLTIVAZIONE DI FORAGGIO, DA REALIZZARSI NEL COMUNE DI CERIGNOLA (FG) (Loc. "Tavoletta")

- edifici ed impianti legati alla rete delle canalizzazioni e delle irrigazioni in genere;
- centrali elettriche in genere;
- opere di riconosciuto interesse regionale.

20.3 Prescrizioni generali

2. Applicazione dei parametri e degli indici edilizi

Ai fini del rilascio del Permesso di Costruire, i parametri e gli indici edilizi sono computati tenendo conto della superficie dell'unità aziendale e della superficie agricola utilizzata per tipo di coltura. Vanno ricompresi nel calcolo volumetrico tutti i fabbricati esistenti, dotati di tamponamento su almeno tre lati, aventi carattere di stabilità e di continuità d'uso, anche se la loro utilizzazione non sia conforme alle prescrizioni delle presenti Norme.

Allo scopo d'incentivare il recupero dei fabbricati privi di utilizzazione, in deroga a quanto disposto al punto che precede non si terrà conto dell'incidenza volumetrica degli edifici esistenti dismessi dei quali sia previsto il recupero unitamente alla richiesta di nuova costruzione per il raggiungimento delle finalità previste dal presente art. 19.

Parametri ed indici urbanistici massimi

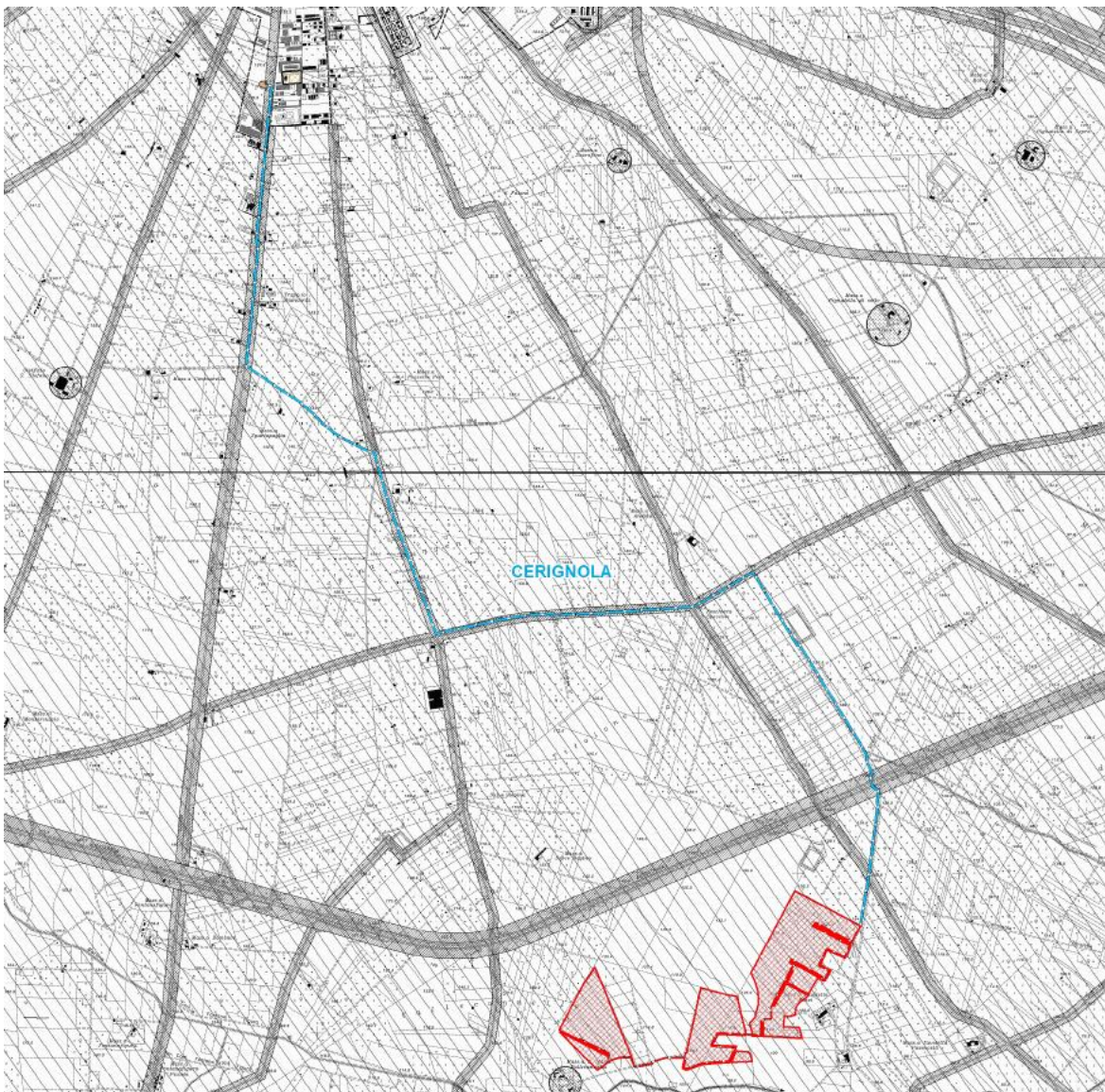
Nella zona E i fabbricati con destinazione residenziale e produttiva, ad uso agricolo, devono essere contenuti complessivamente nei seguenti indici e parametri urbanistici massimi, tenuto conto della qualità delle colture praticate:

- colture protette e serre fisse: It max = 0,03 mc/mq;
- colture orticole e floricole speciali: It max = 0,03 mc/mq;
- colture legnose viticole, olivicole e frutticole: It max = 0,03 mc/mq;
- seminativo: It max = 0,02 mc/mq;
- pascolo: It max = 0,0010 mc/mq;
- incolto: It max = 0,0005 mc/mq;
- Rc max = 25%;
- He max = 7,50 m, salvo che per comprovate esigenze produttive;
- Dc min = 5 m; 20 m per stalle, recinti per la stabulazione del bestiame, porcilaie, concimaie e comunque per ogni tipo d'insediamento inquinante;

PROGETTO DI UN IMPIANTO AGRO-FOTOVOLTAICO AVENTE POTENZA PARI A 40,0752 MWp E RELATIVE OPERE DI CONNESSIONE, INTEGRATO CON LA COLTIVAZIONE DI FORAGGIO, DA REALIZZARSI NEL COMUNE DI CERIGNOLA (FG) (Loc. "Tavoletta")

- De min = 10 m; 50 m per stalle, recinti per la stabulazione del bestiame, porcilaie, concimaie e comunque per ogni tipo d'insediamento inquinante;

Tutte le opere previste dal progetto sono compatibili in tale zona agricola in quanto trattasi di impianti per la realizzazione di energia elettrica da fonti rinnovabili (art. 12 comma 7 Decreto Legislativo 29 dicembre 2003, n. 387). Infine le aree interessate dall'impianto non risultano incluse tra quelle percorse da incendio e quindi sottoposte alla L. 353/2000 art. 10.

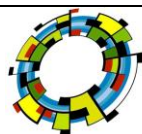


2.8 Riepilogo della compatibilità del progetto con gli strumenti di pianificazione e di tutela

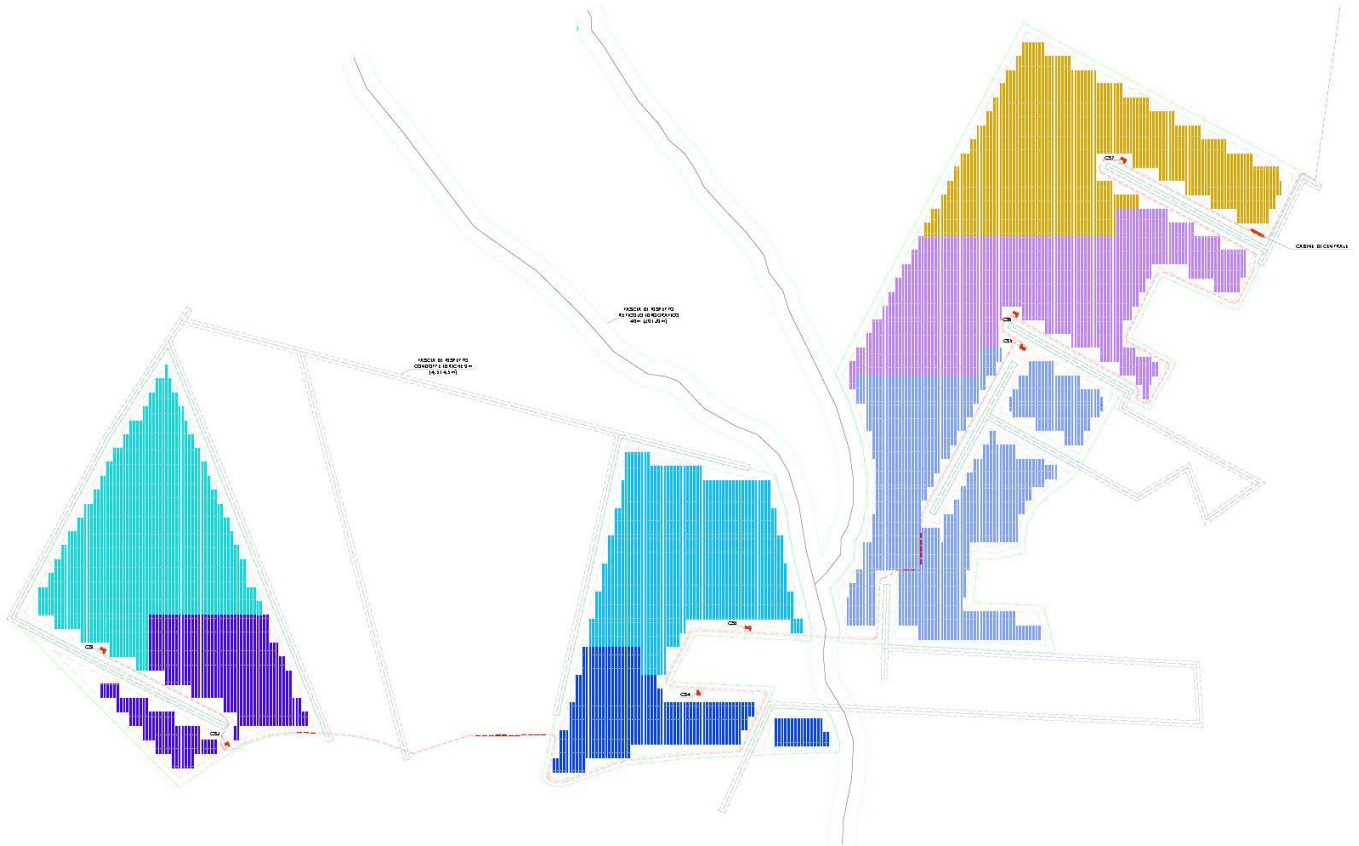
PIANO/PROGRAMMA	COMPATIBILITA'	NOTE
PROGRAMMAZIONE ENERGETICA		
Strategia Elettrica Nazionale	Conforme	Nessuna
Piano Energetico Ambientale Regionale	Conforme	Nessuna
PIANIFICAZIONE NAZIONALE		
Vincoli D.Lgs 42/2004	Conforme	Nessuna
PIANIFICAZIONE REGIONALE		
Piano Paesaggistico Territoriale Regionale	Conforme	Mitigazione paesaggistica
PIANIFICAZIONE PROVINCIALE		
Piano Territoriale di Coordinamento Provinciale	Conforme	-
PIANIFICAZIONE COMUNALE		
Piano Regolatore Generale Comune Foggia	Conforme	Compensazione ambientale sull'investimento
Zonizzazione acustica Comune Foggia	Conforme	
Piano Comunale dei Tratturi di Foggia	Conforme	Mitigazione visiva
STRUMENTI DI PIANIFICAZIONE E PROGRAMMAZIONE SETTORIALE		
Piano Regionale di Qualità dell'Aria	Conforme	-
Piano di Tutela delle Acque	Conforme	-
Piano di Bacino per l'Assetto Idrogeologico	Conforme	Verifica di compatibilità idraulica
Aree non idonee per le energie rinnovabili	Conforme	-
AREE PROTETTE		
Rete Natura 2000	Conforme	-
Important Bird Areas (IBA)	Conforme	-

3. IL LAYOUT

Il progetto prevede lavori di costruzione ed esercizio di un impianto fotovoltaico composto complessivamente da n. 7 sottocampi aventi 66.240 moduli con potenza di picco 605 Wp/cad, e aventi dimensione di 2,17 x 1,30 m disposti con orientamento N-S con potenza complessiva di circa 40,0752 Mw;

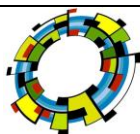


PROGETTO DI UN IMPIANTO AGRO-FOTOVOLTAICO AVENTE POTENZA PARI A 40,0752 MWp E RELATIVE OPERE DI CONNESSIONE, INTEGRATO CON LA COLTIVAZIONE DI FORAGGIO, DA REALIZZARSI NEL COMUNE DI CERIGNOLA (FG) (Loc. "Tavoletta")



In definitiva l'impianto fotovoltaico, costituito da:

1. 66.240 moduli da 605 Wp/cad;
2. 2208 stringhe;
3. N. 7 sottocampi aventi potenza unitaria:
 - a. Potenza sottocampo 1 6497,70 kW
 - b. Potenza sottocampo 2 3158,1 kW
 - c. Potenza sottocampo 3 5862,45 kW
 - d. Potenza sottocampo 4 2904 kW
 - e. Potenza sottocampo 5 7260 kW
 - f. Potenza sottocampo 6 7205,55 kW
 - g. Potenza sottocampo 7 7187,4 kW
4. N. 7 cabine di sottocampo con inverter, quadri BT, MT e trasformatore da 2000 kVA;



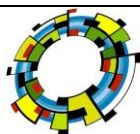
PROGETTO DI UN IMPIANTO AGRO-FOTOVOLTAICO AVENTE POTENZA PARI A 40,0752 MW_p E RELATIVE OPERE DI CONNESSIONE, INTEGRATO CON LA COLTIVAZIONE DI FORAGGIO, DA REALIZZARSI NEL COMUNE DI CERIGNOLA (FG) (Loc. "Tavoletta")

5. N. 1 cabine di trasformazione;
6. La connessione prevede la realizzazione dei seguenti impianti:
 - a. Impianto di rete per la connessione alla RTN – Nuovo stallo AT nella CP “Cerignola”:
Realizzazione del nuovo stallo AT in aria in CP (con consegna sullo stallo medesimo).
 - b. Impianto utente per la connessione alla RTN – Raccordo aereo AT: Realizzazione di un nuovo elettrodotto aereo AT a 150 kV tra la CP “Cerignola” e la SSEU “HSI”.

Il layout delle installazioni degli impianti è riportato sugli elaborati grafici dai quali si possono ricevere informazioni maggiormente approfondite relative all’impianto, di seguito le superfici e le relative tipologie di occupazioni del suolo:

Opere complementari					
Opera		mq	ml	n.	mc
Fotovoltaico	Cabine campo	80		7	1680
	Cabina di trasformazione	50		1	150
	Area utente	1760			
	Cavidotto interno MT		7377		
	Cavidotto esterno MT		8500		
	Area Recintata	581392	9437		
	Viabilità interna	92108			

Area coltivata			Impianto Fotovoltaico					
Lotto	Superficie		Superficie Settori ftv		Superficie pannelli		Lunghezza tracker	Densità occupazione (%)
	mq	ha	mq	ha	mq	ha	ml	sup ftv/ha
1	66346	6,63	117439	11,74	46698	4,67	21500	39,76%
2	61968	6,20	108394	10,84	42328	4,23	19488	39,05%
3	148880	14,89	263451	26,35	104698	10,47	48203	39,74%
TOT	277194	27,72	489284	48,93	193724	19,37	89192	



PROGETTO DI UN IMPIANTO AGRO-FOTOVOLTAICO AVENTE POTENZA PARI A 40,0752 MWp E RELATIVE OPERE DI CONNESSIONE, INTEGRATO CON LA COLTIVAZIONE DI FORAGGIO, DA REALIZZARSI NEL COMUNE DI CERIGNOLA (FG) (Loc. "Tavoletta")

Considerando la potenza pari a **40,0752 Mw** e la superficie radiante proposta di **19,37 ha** sia avrà un indice di occupazione di suolo pari a 0,48 Ettari/MWp in linea con quanto ricavato per analogia rispetto ad altri campi fotovoltaici con la stessa tecnologia.

4. LE COMPONENTI DELL'IMPIANTO

4.1 Moduli Fotovoltaici

Come precedentemente anticipato il progetto elettrico del generatore fotovoltaico prevede un totale di circa No. 66.240 moduli.

Il generatore fotovoltaico è basato sull'impiego di un pannello fotovoltaico in silicio monocristallino scelto fra le macchine tecnologicamente più avanzate presenti sul mercato, dotato di una potenza nominale pari a 605Wp, costruito da Trina Solar caratterizzati da un'alta efficienza di conversione oltre ad essere caratterizzato da una perdita di efficienza annua molto bassa, quantificata dal costruttore in circa il 10% dopo 25 anni.

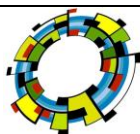
4.2 Strutture di supporto dei moduli

I sistemi ad inseguimento solare monoassiale saranno del tipo SOLTEC SF7 con struttura portante in parte infissa nel terreno, circa 1500mm senza utilizzo di cls, in parte fuori terra, circa 2000mm, su cui verranno montate particolari cerniere attraversate da una trave scatolare a sezione quadrata che ruota attorno al proprio asse, posizionando i pannelli ad una quota dal terreno pari a circa 3500mm, (per maggiori dettagli si rimanda alle relazioni/tavole specialistiche).

La particolare cerniera, nella parte di collegamento con il palo, presenta asole che permettono l'allineamento della trave di torsione sia in verticale sia in orizzontale con una tolleranza di 40 mm.



Fig. 5. Esempio di fissaggio delle strutture di supporto



PROGETTO DI UN IMPIANTO AGRO-FOTOVOLTAICO AVENTE POTENZA PARI A 40,0752 MW_p E RELATIVE OPERE DI CONNESSIONE, INTEGRATO CON LA COLTIVAZIONE DI FORAGGIO, DA REALIZZARSI NEL COMUNE DI CERIGNOLA (FG) (Loc. "Tavoletta")

La rotazione viene azionata da un motore posizionato sulla colonna centrale, la quale crea un varco di 15cm sulla superficie fotovoltaica.

Il motore è dotato di un sistema di Tracker control che permette di inclinare i pannelli fino a 60° in funzione alla posizione sul terreno e l'angolo zenitale del sole.

Le colonne, la trave soggetta a torsione e le staffe di montaggio saranno in acciaio S355 galvanizzato ASTM A123/ISO 1461, mentre i moduli di supporto saranno in acciaio S275 galvanizzato ASTM A123/ISO 1461.

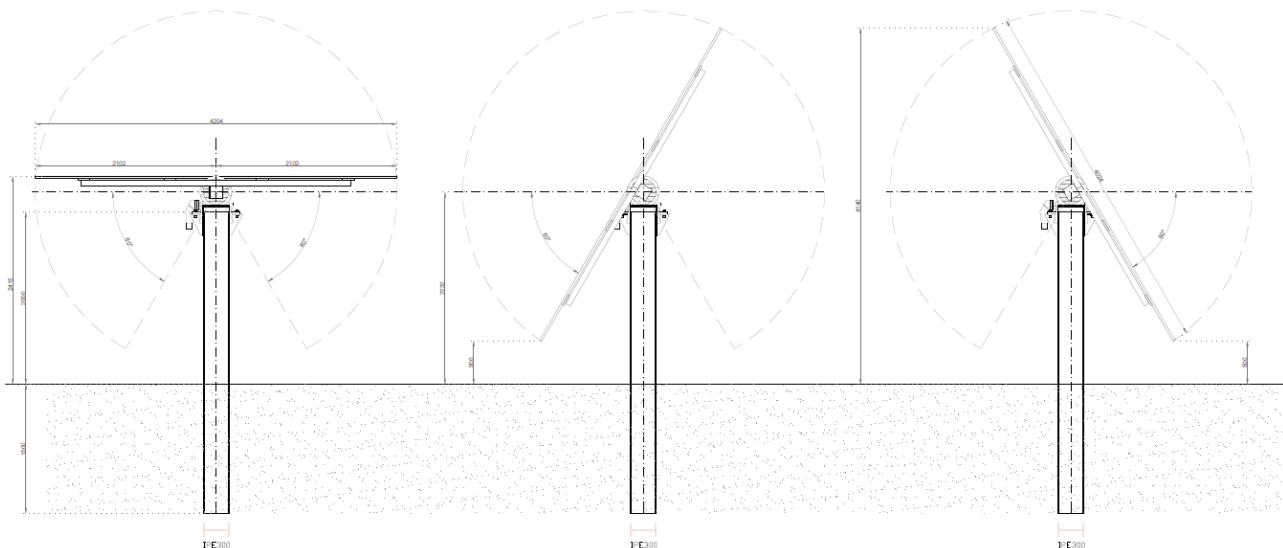
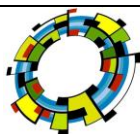


Fig.6. Layout dell'inseguitore SOLTEC, con pannelli montati perpendicolarmente all'asse di rotazione.

CONFIGURAZIONE D'IMPIANTO		
Interdistanza (I)	[m]	4.75 m
Lunghezza blocco ad inseguimento (L)	[m]	Fino a 39,52 m e 19,83
Altezza minima dal terreno (D)	[m]	Min 1,30

4.3 Cabine di sottocampo

Il generatore fotovoltaico è costituito da n.7 sottocampi; le stringhe (costituite da n.30 moduli fotovoltaici collegati in serie) verranno attestate a gruppi di 13, 14, 15, 16 e 17 presso degli appositi stringbox (in numero complessivo pari a 144), dove avviene il parallelo delle stringhe e i monitoraggi dei dati elettrici. Da tali stringbox si dipartono le linee di collegamento verso le cabine di sottocampo, giungendo così in ingresso agli



PROGETTO DI UN IMPIANTO AGRO-FOTOVOLTAICO AVENTE POTENZA PARI A 40,0752 MW_p E RELATIVE OPERE DI CONNESSIONE, INTEGRATO CON LA COLTIVAZIONE DI FORAGGIO, DA REALIZZARSI NEL COMUNE DI CERIGNOLA (FG) (Loc. "Tavoletta")

inverter, i quali prevedono già a bordo macchina il sezionamento e la protezione dalle sovratensioni e dalle correnti di ricircolo.

Nello schema elettrico unifilare MT/BT viene mostrato la suddivisione dell'impianto di generazione in sottocampi, con i dati relativi al numero delle stringhe e alla potenza nominale in c.c.

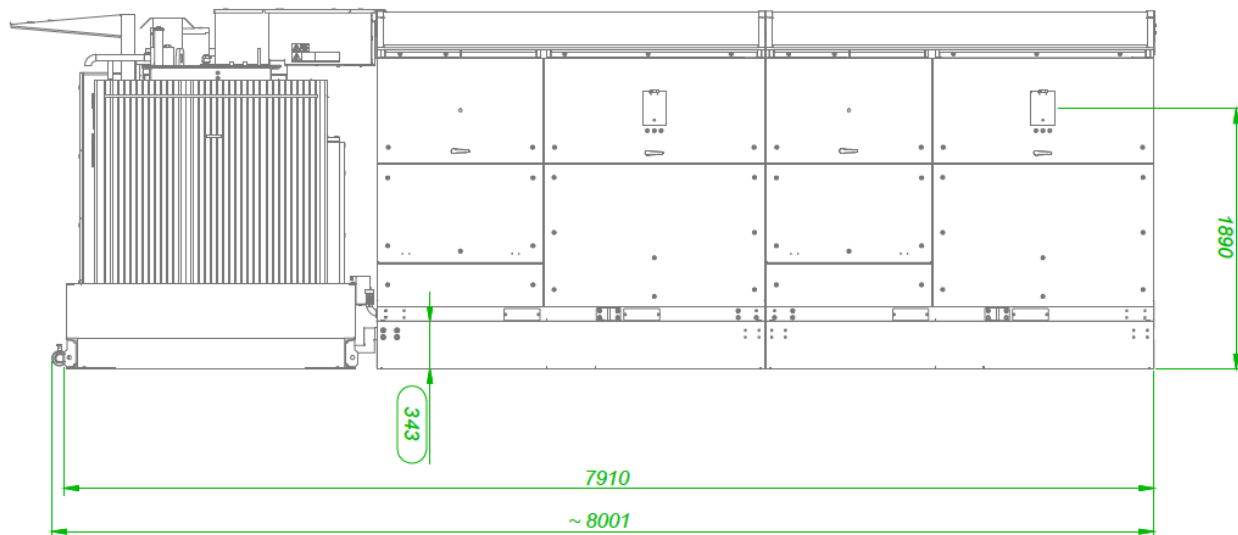


Fig. 7. Prospetto principale della cabina sottocampo

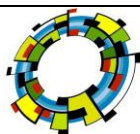
4.4 Cabine elettriche

Il generatore fotovoltaico è costituito da 7 sottocampi. I sottocampi saranno collegati tra loro con una rete a 30 kV in configurazione a semplice anello. L'anello MT sarà realizzato tramite cavidotto interrato con conduttori ad elica visibile. La rete interna terminerà in una cabina di media tensione, denominata Cabina di Centrale, in cui saranno installate le protezioni e da cui partirà un cavidotto MT a 30 kV a doppia terna di conduttori, anch'essi ad elica visibile, per raggiungere la SSEU e quindi il punto di consegna dell'energia alla RTN.

Considerando una variazione della tensione a circuito aperto di ogni cella in dipendenza della temperatura pari a $-0,27 \text{ } \%/^{\circ}\text{C}$ e i limiti di temperatura estremi pari a -10°C (dati di progetto) e $+46^{\circ}\text{C}$, V_m e V_{oc} assumono valori differenti rispetto a quelli misurati a STC (25°C).

In tutti i casi le condizioni di verifica risultano rispettate e pertanto si può concludere che vi è compatibilità tra le stringhe di moduli fotovoltaici e il tipo di inverter adottato.

4.5 Strade di accesso e viabilità di servizio



Il raggiungimento del sito è agevole e raggiungibile da parte dei mezzi standard che dovranno trasportare le componenti dell'impianto. Queste ultime, non essendo di considerevoli dimensioni e peso, non necessitano di particolari adeguamenti della viabilità e restrizioni al normale traffico di zona.

Il sito, situato a OVEST della S.S.529 per poi accedere all'impianto mediante strade comunali e vicinali, è caratterizzato da una rete viaria molto sviluppata, a distanze sufficienti per il rispetto dei vincoli relativi all'impatto visivo, ma nello stesso tempo tali da minimizzare la necessità di realizzazione di nuovi tratti per il trasporto dei diversi componenti e l'accessibilità all'impianto.

Per quanto riguarda la cosiddetta viabilità interna, necessaria per consentire il raggiungimento di tutti i pannelli fotovoltaici per eventuali manutenzioni, ci si avvarrà di tratti stradali esistenti (strade vicinali e tratturali) ai quali si collegheranno tratti di nuova realizzazione.

4.6 Cavidotti MT

Le sezioni dei cavi per i vari collegamenti previsti sono tali da assicurare una durata di vita adeguata alla stima della vita utile dell'impianto dei conduttori e degli isolamenti sottoposti agli effetti termici causati dal passaggio della corrente elettrica per periodi prolungati e in condizioni ordinarie di esercizio. La verifica per sovraccarico è stata eseguita utilizzando la relazione:

$$IB \leq IN \leq IZ \text{ e } If \leq 1,45 IZ$$

dove

IB = corrente d'impiego del cavo

IN = portata del cavo in aria a 30°C, relativa al metodo d'installazione previsto nelle Tabelle I o II della Norma CEI-UNEL 35025

IZ = portata del cavo nella condizione d'installazione specificata (tipo di posa e temperatura ambiente)

If = corrente che assicura l'effettivo funzionamento del dispositivo di protezione entro il tempo convenzionale in condizioni definite.

Per la parte in corrente continua, non protetta da interruttori automatici o fusibili nei confronti delle sovracorrenti e del corto circuito, IB risulta pari alla corrente nominale dei moduli fotovoltaici in corrispondenza della loro potenza di picco (MPPT), mentre IN e If possono entrambe essere poste uguali alla corrente di corto circuito dei moduli stessi, rappresentando questa un valore massimo non superabile in

PROGETTO DI UN IMPIANTO AGRO-FOTOVOLTAICO AVENTE POTENZA PARI A 40,0752 MWp E RELATIVE OPERE DI CONNESSIONE, INTEGRATO CON LA COLTIVAZIONE DI FORAGGIO, DA REALIZZARSI NEL COMUNE DI CERIGNOLA (FG) (Loc. "Tavoletta")

qualsiasi condizione operativa. In assenza di dispositivi di protezione contro le sovracorrenti, la seconda relazione non risulta applicabile alla parte in corrente continua.

4.7 Connessione alla rete TERNA

La connessione prevede la realizzazione dei seguenti impianti:

- Impianto di rete per la connessione alla RTN – Nuovo stallo AT nella CP “Cerignola”: Realizzazione del nuovo stallo AT in aria in CP (con consegna sullo stallo medesimo).
- Impianto utente per la connessione alla RTN – Raccordo aereo AT: Realizzazione di un nuovo elettrodotto aereo AT a 150 kV tra la CP “Cerignola” e la SSEU “HSI”.

4.8 Recinzione

Oltre alla viabilità è prevista la realizzazione della recinzione che corre lungo tutto il perimetro dell’area di progetto, ivi incluse le aree da destinare a pascolo, e verrà realizzata con rete romboidale alta 2,20 mt sormontante su un palo in ferro zincato infisso nel terreno senza opere in c.a. sopraelevata di 20 cm per facilitare il passaggio della fauna all’interno dell’impianto. Inoltre al fine di mitigare l’impatto visivo dell’impianto verso l’esterno, è prevista la realizzazione di una siepe sempreverde di altezza superiore alla recinzione posta lungo i fronti visivi dalle strade paesaggistiche SP95 e SP97. Infine tra le opere edili si annovera l’impianto di illuminazione a LED notturna del parco per la sicurezza contro i furti e la manutenzione dell’impianto stesso.



Fig. 8. Tipo di Siepe sempreverde (impianto ftv in esercizio)

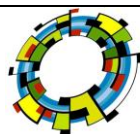
4.9 Cronoprogramma nelle fasi di costruzione

Di seguito si riporta il cronoprogramma studiato per il caso in oggetto e che tiene conto delle seguenti macro attività:

1. Progettazione esecutiva e iter autorizzativo;
2. Allestimento area di cantiere;
3. Opere di scavo e sbancamento, recinzione area;
4. Cavidotti interni all'impianto in MT;
5. Impianto Illuminazione parco;
6. Impianto Fotovoltaico – opere elettriche;
7. Smantellamento opere provvisori;
8. Collaudo e messa in esercizio del parco.

I tempi previsti per la realizzazione dell'opera sono sintetizzati nella seguente tabella:

ATTIVITA' LAVORATIVA	Giorni Naturali e Conseguitivi
Allestimento Area di Cantiere	15
Opere di Sbancamento, Recinzione area	50
Cavidotti interni al parco in MT	70
Cavidotto Esterno al Parco in MT	76
SSE Utente: opere civili ed elettromeccaniche	100
Illuminazione interna	45
Impianto Fotovoltaico: strutture, opere connesse, cabine, moduli e connessioni	223
Smantellamento opere provvisori	10
Collaudo e messa in esercizio impianto	60



PROGETTO DI UN IMPIANTO AGRO-FOTOVOLTAICO AVENTE POTENZA PARI A 40,0752 MWp E RELATIVE OPERE DI CONNESSIONE, INTEGRATO CON LA COLTIVAZIONE DI FORAGGIO, DA REALIZZARSI NEL COMUNE DI CERIGNOLA (FG) (Loc. "Tavoletta")

Relativamente alle sole opere edili ed elettriche, riportate nel computo metrico estimativo, depurando il cronoprogramma dalla fase progettuale e dai collaudi finali, **si stimano in totale 250 giorni naturali e consecutivi per le sole opere edili ed elettriche.**

A fine vita si procederà prima allo smantellamento dell'impianto e delle strutture accessorie presenti e dopo al ripristino e risistemazione dell'area dell'impianto.

E' previsto l'affidamento a ditta specializzata delle operazioni suddette, con l'apertura di un apposito cantiere. Si ritiene che l'autorizzazione alla costruzione ed all'esercizio dell'impianto comprenda implicitamente anche l'autorizzazione alla messa in ripristino dello stato dei luoghi, previa dismissione dell'impianto medesimo.

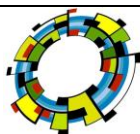
Per la costituzione del nuovo cantiere dovrà essere inviata apposita comunicazione alle autorità competenti, indicando le fasi operative, le aree di stoccaggio temporaneo previste e le modalità di gestione dei materiali di risulta (rifiuti speciali) nonché quelle preposte alla sicurezza sui cantieri.

La dismissione prevede lo smantellamento dei moduli fotovoltaici avendo cura di non romperli, vetri in particolare, e di stoccarli separatamente dalle strutture di sostegno in metallo.

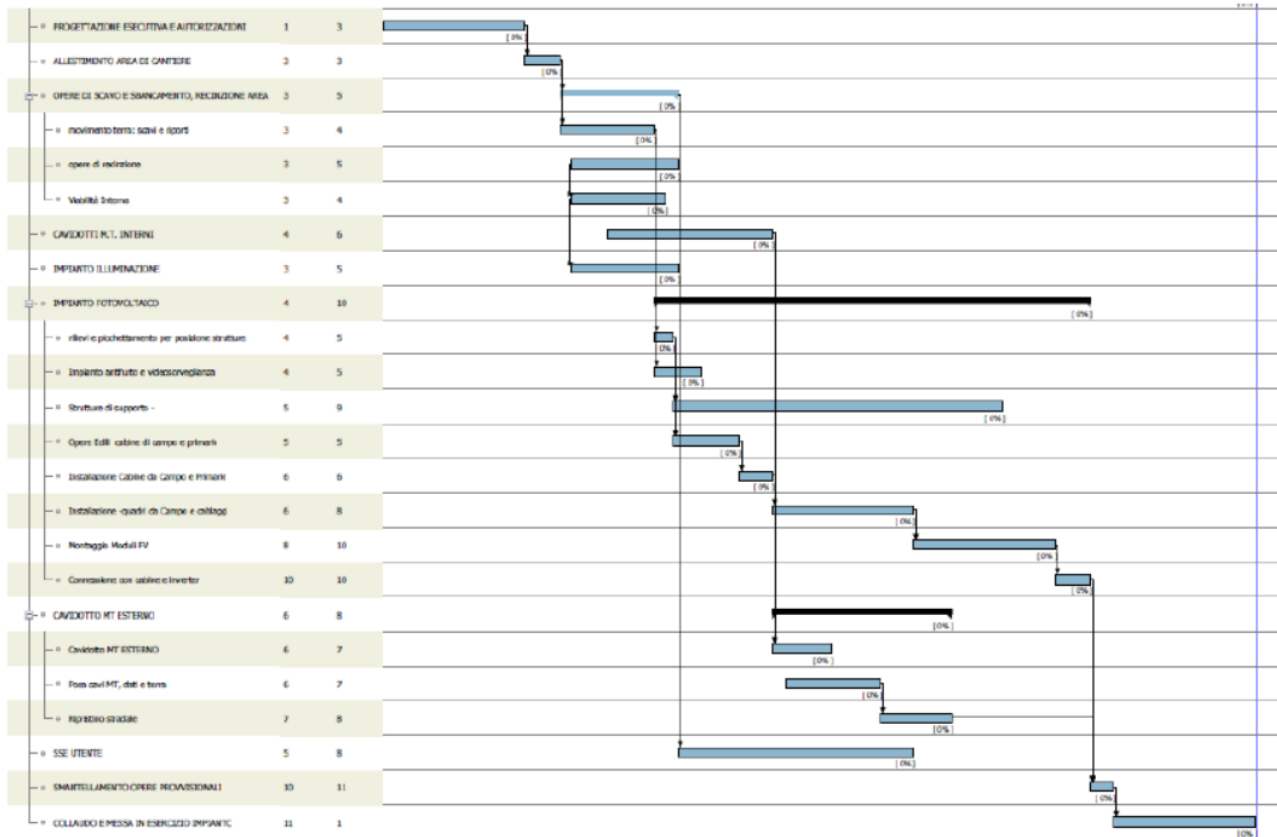
A questo punto si procederà con la raccolta dei cavi di collegamento e dei necessari scavi per lo scalzamento degli stessi. La fase successiva prevede la raccolta di tutte le apparecchiature elettriche ed elettroniche per poi passare alla fase di smantellamento di tutte le opere edili prefabbricate e no.

I tempi di realizzazione dell'impianto sono pari a circa 12 mesi.

La costruzione dell'impianto sarà avviata immediatamente dopo l'ottenimento dell'Autorizzazione Unica, previa realizzazione del progetto esecutivo e dei lavori di connessione. Si riporta di seguito il dettaglio delle fasi di costruzione impianto meglio dettagliate nel cronoprogramma allegato al progetto.



PROGETTO DI UN IMPIANTO AGRO-FOTOVOLTAICO AVENTE POTENZA PARI A 40,0752 MWp E RELATIVE OPERE DI CONNESSIONE, INTEGRATO CON LA COLTIVAZIONE DI FORAGGIO, DA REALIZZARSI NEL COMUNE DI CERIGNOLA (FG) (Loc. "Tavoletta")



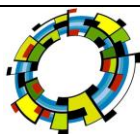
Tab. 1. Cronoprogramma fase di costruzione

4.10 Cronoprogramma nelle fasi di dismissione del progetto

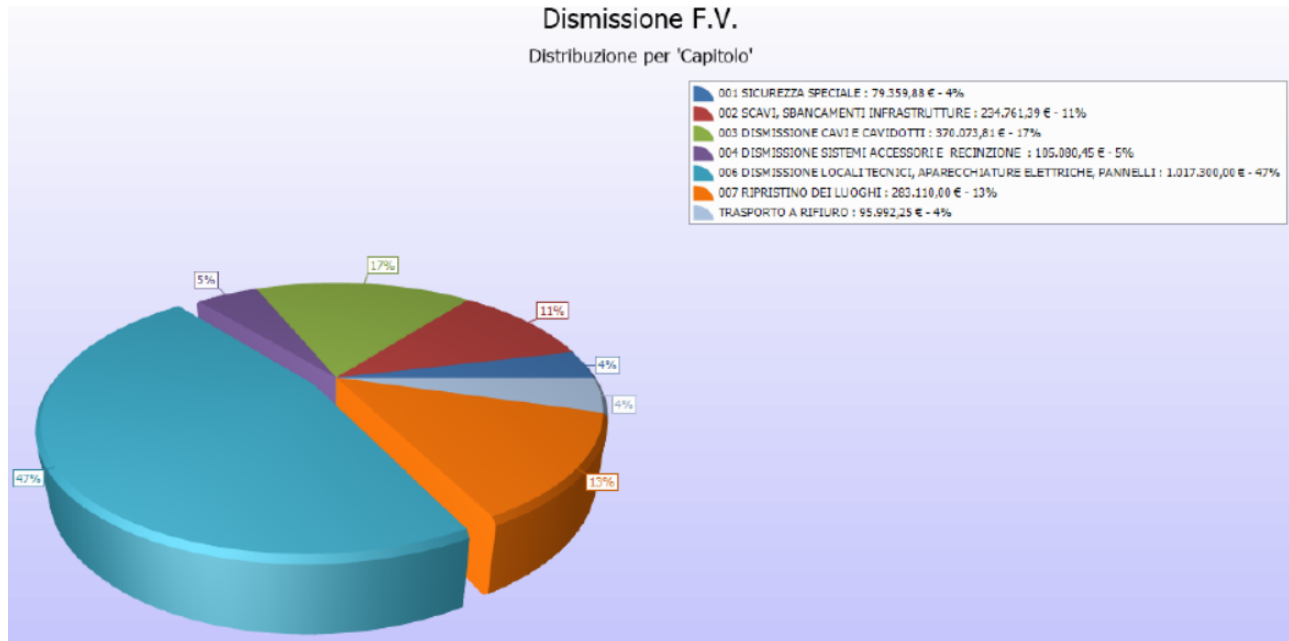
L'impianto sarà interamente rimosso al termine della sua vita utile, l'area sarà restituita come si presenta allo stato di fatto attuale.

In particolare, le operazioni di rimozione delle strutture nonché recupero e smaltimento dei materiali di risulta verranno eseguite applicando le migliori e più evolute metodiche di lavoro e tecnologie a disposizione, in osservazione delle norme vigenti in materia di smaltimento rifiuti.

Le tempistiche delle attività di dismissione prevedono una durata complessiva di circa 1 mese.



PROGETTO DI UN IMPIANTO AGRO-FOTOVOLTAICO AVENTE POTENZA PARI A 40,0752 MWp E RELATIVE OPERE DI CONNESSIONE, INTEGRATO CON LA COLTIVAZIONE DI FORAGGIO, DA REALIZZARSI NEL COMUNE DI CERIGNOLA (FG) (Loc. "Tavoletta")



5. ALTERNATIVE VALUTATE E SOLUZIONE PROPOSTA

5.1 Alternativa zero

L'alternativa zero consiste nell'evitare la realizzazione del progetto proposto; una soluzione di questo tipo porterebbe ovviamente a non avere alcun tipo di impatto mantenendo la immutabilità del sistema ambientale. La non realizzazione del progetto dell'impianto fotovoltaico andrebbe nella direzione opposta rispetto a quanto previsto dal: *"Pacchetto per l'energia pulita (Clean Energy Package)"* presentato dalla Commissione europea nel novembre 2016 contenente gli obiettivi al 2030 in materia di emissioni di gas serra, fonti rinnovabili ed efficienza energetica e da quanto previsto dal Decreto 10 novembre 2017 di approvazione della Strategia energetica nazionale emanato dal Ministro dello sviluppo economico, di concerto con il Ministro dell'ambiente e della tutela del territorio e del mare.

Nel quadro delineato dal *"Pacchetto per l'energia pulita (Clean Energy Package)"* e dal Decreto 10 novembre 2017 che prevede la dismissione dei quattro i siti italiani a carbone e loro riconversione a gas e trasformazione di parte della capacità termoelettrica in rinnovabile. I siti sono La Spezia, Fusina (Venezia), Torre Nord (Civitavecchia) e la centrale Federico II di Cerano-Brindisi, la più grande delle quattro con 2640 MW installati. Il raggiungimento di questo ambizioso obiettivo richiederà la costruzione circa 11,6 GW di nuovi impianti da fonti

PROGETTO DI UN IMPIANTO AGRO-FOTOVOLTAICO AVENTE POTENZA PARI A 40,0752 MW_p E RELATIVE OPERE DI CONNESSIONE, INTEGRATO CON LA COLTIVAZIONE DI FORAGGIO, DA REALIZZARSI NEL COMUNE DI CERIGNOLA (FG) (Loc. "Tavoletta")

rinnovabili (pari a un aumento di oltre il 25%), e la riduzione al contempo della capacità termoelettrica per circa 7 GW (con una diminuzione di oltre il 15%).

Evitare la realizzazione del progetto in questione, e degli altri progetti portati avanti nel quadro della decarbonizzazione della Puglia, in presenza della dismissione delle unità alimentate a carbone della centrale di Brindisi-Cerano e di una parziale conversione a gas delle stesse unità, oltre ad aggravare il deficit energetico a livello nazionale esporrebbe la Regione Puglia al rischio di venirsi a trovare essa stessa in una situazione di deficit energetico, in contrasto con gli obiettivi di sicurezza energetica (Sen) e del Piano Nazionale Integrato per l'Energia e per il Clima.

In definitiva, la realizzazione dell'impianto fotovoltaico ricoprirebbe un ruolo non di secondo piano garantendo vantaggi significativi, altrimenti evitati:

- *contribuire alla riduzione del consumo di combustibili fossili, privilegiando l'utilizzo delle fonti rinnovabili, inserendosi nella importante pianificazione locale della gestione energetica;*
- *contribuire allo sviluppo economico agricolo e occupazionale locale, con il sostegno e lo sviluppo di attività sociali;*

Ad integrazione di quanto sopra, si aggiunge che la rimozione, a fine vita, di un impianto fotovoltaico come quello proposto risulta essere estremamente semplice e rapida. Questa tecnica di installazione, per sua natura, consentirà il completo ripristino della situazione preesistente all'installazione dei pannelli.

5.2 Alternative relative alla concezione del progetto

La concezione del progetto inteso come integrazione tra la realizzazione di un impianto fotovoltaico e l'attenzione al mantenimento della fertilità dei suoli, oltre a ciò si aggiunge la volontà che il progetto sia legato e motore per lo sviluppo di progetti con un risvolto sociale i quali, vedono la realizzazione possibilità lavorative in campo energetico per i giovani appartenenti alle fasce più deboli della popolazione da impiegare per la manutenzione.

La scelta è quella di realizzare un impianto di grande taglia, costruito e gestito da un operatore come Hergo Solare da oltre 50 anni che opera come investitore e consulente nello sviluppo e realizzazione di progetti, nazionali ed internazionali, nel settore dell'energia e dell'ambiente.

PROGETTO DI UN IMPIANTO AGRO-FOTOVOLTAICO AVENTE POTENZA PARI A 40,0752 MWp E RELATIVE OPERE DI CONNESSIONE, INTEGRATO CON LA COLTIVAZIONE DI FORAGGIO, DA REALIZZARSI NEL COMUNE DI CERIGNOLA (FG) (Loc. "Tavoletta")

Inoltre, si uniscono alla maggiore efficienza nella gestione di impianti di questa taglia, una massimizzazione nell'utilizzo dell'area disponibile e una migliore capacità nell'implementazione di sistemi di mitigazione degli impatti ambientali generati dalla costruzione ed esercizio dell'impianto.

5.3 Alternative relative alla tecnologia

Per quanto riguarda le tecnologie scelte si è deciso di puntare alla massimizzazione della captazione della radiazione solare annua. Per questo motivo si è deciso di utilizzare trackers monoassiali anche valutando che, ormai, questa risulta essere una tecnologia consolidata che consente di massimizzare la produzione energia, mantenendo il bilancio economico positivo sia in considerazione del costo di installazione che quello di O&M. Inoltre, sempre nell'ottica di una massimizzazione della captazione della radiazione solare, si è deciso di utilizzare moduli fotovoltaici di ultima generazione.

Per quanto riguarda gli inverter, si è minimizzato il numero di Power station, concentrando la trasformazione energetica in pochi punti dedicati. Si valuterà in sede esecutiva se possibile, grazie allo sviluppo tecnologico, di sostituirli con inverter di stringa.

5.4 Alternative relative all'ubicazioni

Da una analisi territoriale è facile notare che il territorio della Provincia di Foggia è interessato da molte aree di pregio e quindi classificate come aree non idonee dal Regolamento Regionale 30 dicembre 2010, n. 24. Di conseguenza, si è scelto di localizzare il progetto in un'area che non fosse di pregio e lontano da elementi sensibili quali vincoli paesaggistici ed elementi della rete natura 2000.

Inoltre l'impianto è stato collocato in area agricola, per le motivazioni già esposte nei paragrafi precedenti con la possibilità di integrarlo con la coltivazione agricola e/o l'allevamento al fine di compensare la limitazione del suolo alla coltivazione agricola. Infatti il progetto, nel suo complesso, potrebbe una componente sperimentale per lo sviluppo e il proseguo dell'attività agricola e di allevamento, intervenendo ed incrementando anche le attività di trasformazione connesse.

5.5 Alternative relative alle dimensioni planimetriche

La realizzazione un impianto di medio-grande taglia consente di concentrare in un unico sito i potenziali impatti, ed avere un'economia di scala tale da poter meglio gestire gli interventi gestionali e compensatori connessi. In tal senso, anche dal punto di vista ambientale e paesaggistico risulta più efficiente gestire interventi di mitigazione e compensazione, che, per l'efficienza dei grandi impianti, consentono di disporre di

maggiori risorse per implementare opere di compensazione quali quelle precedentemente descritte. Infatti il progetto ha puntato ad ottimizzare l'interfila tra le strutture dei traker monoassiali, in maniera tale da consentire lo sfruttamento del terreno per la produzione di energia da fonte solare I pannelli sono distribuiti in maniera tale da garantire la giusta illuminazione al terreno e limitare al massimo l'ombreggiamento.

Pertanto alla luce di quanto detto sopra non vi saranno alternative al progetto proposto per la serie di considerazioni effettuate in sede di analisi e di progettazione.

6. CUMULO CON ALTRI PROGETTI

6.1 Introduzione

Con la D.G.R. n. 2122 del 23 ottobre 2012 e successivo Atto Dirigenziale n. 162 del 6 giugno 2014, la Regione Puglia ha fornito gli indirizzi per la valutazione degli impatti cumulativi degli impianti a fonti rinnovabili (FER) nelle procedure di valutazione di impatto ambientale.

Per "impatti cumulativi" si intendono quegli impatti (positivi o negativi, diretti o indiretti, a lungo e a breve termine) derivanti da una pluralità di attività all'interno di un'area o regione, ciascuno dei quali potrebbe non risultare significativo se considerato nella singolarità.

Il "dominio" degli impianti che determinano gli impatti è definito da tre famiglie di impianti di produzione di energia elettrica da fonti rinnovabili:

- *FER in A: impianti sottoposti ad AU ma non a verifica di VIA, vengono considerati quelli già dotati di titolo autorizzativo alla costruzione ed esercizio;*
- *FER in B: impianti sottoposti a VIA o verifica di VIA, vengono considerati quelli provvisti anche solo di titolo di compatibilità ambientale;*
- *FER in S: impianti per i quali non è richiesta neppure l'AU, vengono considerati gli impianti per i quali sono già iniziati i lavori di realizzazione.*

La D.G.R. 2122/2012 individua gli ambiti tematici che devono essere valutati e consideranti al fine di individuare gli impatti cumulativi che insistono su un dato territorio:

Tema I: impatto visivo cumulativo;

Tema II: impatto su patrimonio culturale e identitario; Tema III: tutela della biodiversità e degli ecosistemi;

Tema IV: impatto acustico cumulativo

PROGETTO DI UN IMPIANTO AGRO-FOTOVOLTAICO AVENTE POTENZA PARI A 40,0752 MWp E RELATIVE OPERE DI CONNESSIONE, INTEGRATO CON LA COLTIVAZIONE DI FORAGGIO, DA REALIZZARSI NEL COMUNE DI CERIGNOLA (FG) (Loc. "Tavoletta")

Tema V: impatti cumulativi su suolo e sottosuolo (sottotemi: I consumo di suolo; II contesto agricolo e colture di pregio; III rischio idrogeologico).

Si precisa che per quanto riguarda il tema III "Tutela delle biodiversità e degli ecosistemi", il sottotema II "contesto agricolo e colture di pregio" e il sottotema III "rischio idrogeologico" si rimanda alle relazioni specialistiche "Relazione Agronomica" e "Relazione di compatibilità idraulica".

Per ogni tema verrà individuata un'apposita AVIC (Aree Vaste ai fini degli Impatti Cumulativi), calcolata in base alla tipologia di impianto, al tipo di ricaduta che avrà sull'ambiente circostante e in relazione alle possibili interazioni con gli altri impianti presenti nell'area oggetto di valutazione, seguendo le indicazioni dell'Atto Dirigenziale n. 162 del 6 giugno 2014.

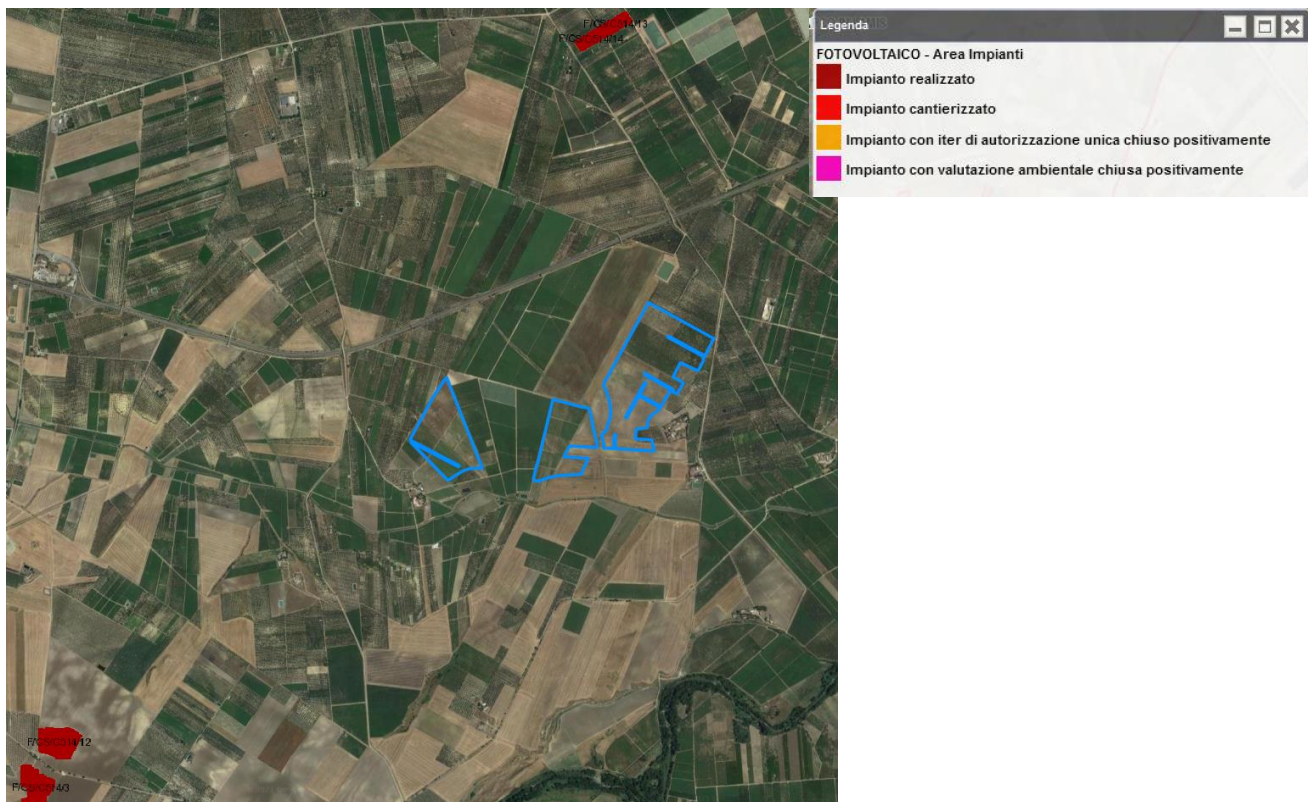


Fig. 9. Stralcio Impianti FER DGR2122

La Figura precedente inquadra l'impianto fotovoltaico in progetto rispetto alle installazioni appartenenti alla stessa categoria progettuale (DM 30 Marzo 2015) attualmente in esercizio, cantierizzate e/o con iter

autorizzativo concluso positivamente, per fare ciò si è fatto riferimento all'anagrafe FER georeferenziato disponibile sul SIT Puglia.

Data la portata dimensionale dell'impianto, si ritiene che, come confermato nella D.D. del 06/06/2014 n. 162, ove l'impianto non dovesse essere coerente con i "criteri" in seguito indagati, ciò non possa essere considerato come "escludente" dalla richiesta autorizzativa. Al fine di ridurre e/o annullare i potenziali effetti negativi verranno adeguatamente valutati i termini di "mitigazione" come indicato all'interno del presente Studio di Impatto Ambientale nonché il possibile inserimento di attività compensative e sperimentali che renderanno il progetto funzionale agli obiettivi di decarbonizzazione che la Regione Puglia ha deciso di imporsi.

6.2 Impatto visivo cumulativo e impatto su patrimonio culturale e identitario

All'interno del Piano Paesaggistico Territoriale Regionale della Puglia (Ambito 6 – Ofanto), l'area oggetto del presente studio è caratterizzata dalla dominanza di vaste superfici pianeggianti coltivate prevalentemente a seminativo e vigneto.

Per una valutazione esaustiva sugli impatti prodotti dall'impianto si rimanda al paragrafo specifico di analisi dello stato di fatto dei beni materiali, patrimonio culturale e agroalimentare e sul paesaggio e gli impatti che vengono prodotti sugli stessi.

Al fine di ottenere un inserimento paesaggistico non invasivo sul territorio risulta indispensabile valutare attentamente la disposizione, il disegno, i materiali dell'intero impianto e la sistemazione delle aree a contorno che saranno previste all'interno di un'idea progettuale apposita che valorizzerà le preesistenze e apporterà valore aggiunto all'area. Risulta inoltre importante rispettare la maglia dei territori agricoli precedenti alla realizzazione dell'impianto, il reticolo idrografico e la viabilità interpoderale esistente.

Come evidenziato dalla figura precedente i comparti del progetto rispettano il disegno del paesaggio agrario, del reticolo idrografico e non vanno a modificare la viabilità interpoderale preesistente.

Pertanto, preso singolarmente, l'impianto non produce impatti significativi sull'ambiente circostante. Inoltre, sono state previste apposite fasce arboree a verde come mitigazione ambientale e visiva che schermano l'impianto e ne diminuiranno la percezione visiva da quelli che sono punti di osservazione individuati. Inoltre nei pressi dell'impianto non sono presenti punti panoramici, strade di interesse paesaggistico o altri elementi che possano fungere da punti di osservazione verso e dall'impianto in progetto.

PROGETTO DI UN IMPIANTO AGRO-FOTOVOLTAICO AVENTE POTENZA PARI A 40,0752 MWp E RELATIVE OPERE DI
CONNESSIONE, INTEGRATO CON LA COLTIVAZIONE DI FORAGGIO, DA REALIZZARSI NEL COMUNE DI CERIGNOLA (FG)
(Loc. "Tavoletta")

Va inoltre specificato che, rispetto ad esempio ad un impianto eolico, dove l'impatto percettivo sulla visuale paesaggistica è dato dagli aerogeneratori che si sviluppano in altezza e risultano ben visibili da diverse centinaia di metri di distanza, un impianto fotovoltaico ha uno sviluppo verticale minimo così da incidere esiguamente sulla componente. Resta comunque importante non presupporre che in un luogo caratterizzato dalla presenza di analoghe opere, aggiungerne altre non abbia alcun peso. Sicuramente però si può valutare che, in un tale paesaggio, l'impianto fotovoltaico ha una capacità di alterazione delle viste da terra certamente poco significativa, soprattutto per ciò che riguarda l'impatto cumulativo con impianti analoghi che già non risultano visibili dal sito selezionato, come mostra infatti la Figura 10 dove viene mostrata l'intervisibilità dell'impianto in rapporto agli impianti esistenti della stessa categoria progettuale.

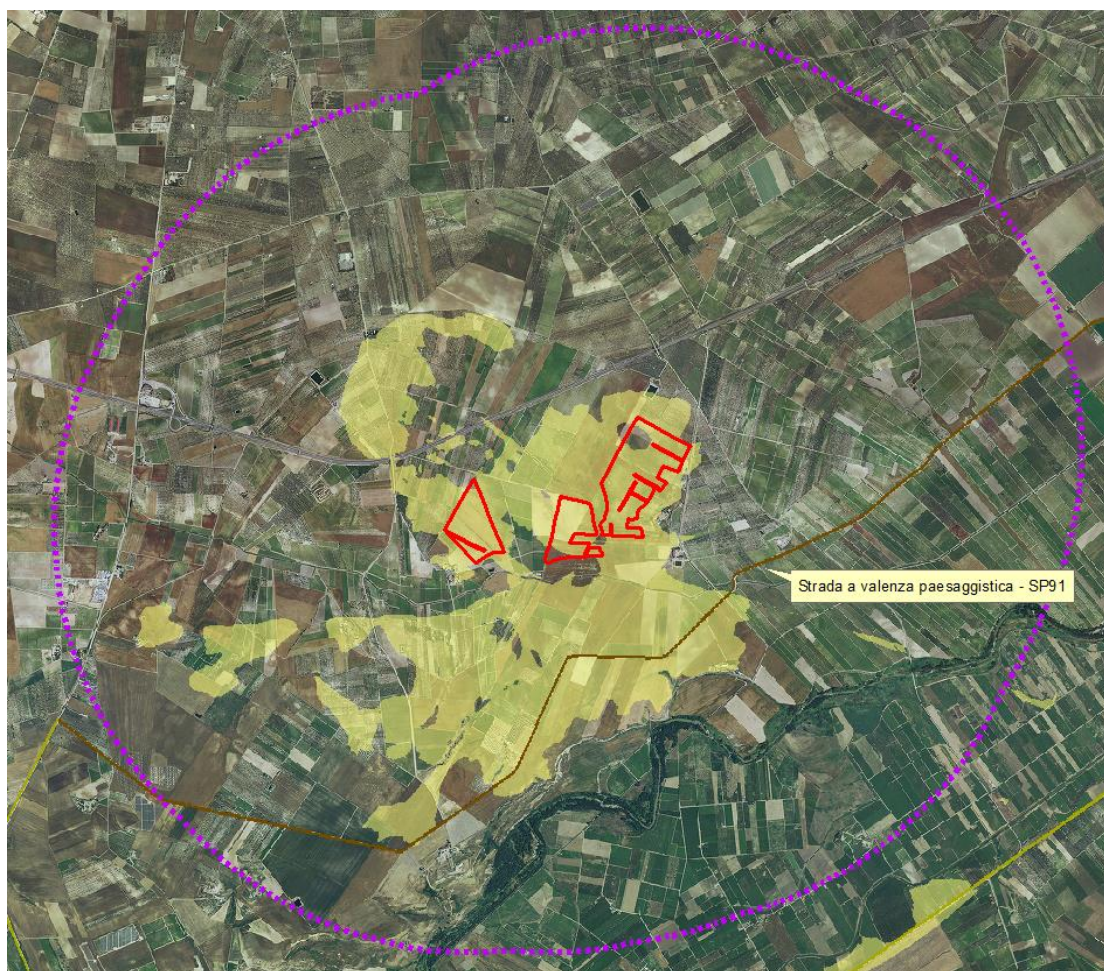
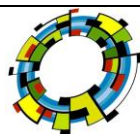


Fig. 10. Intervisibilità del progetto in rapporto alle componenti dei Valori Percettivi



PROGETTO DI UN IMPIANTO AGRO-FOTOVOLTAICO AVENTE POTENZA PARI A 40,0752 MWp E RELATIVE OPERE DI CONNESSIONE, INTEGRATO CON LA COLTIVAZIONE DI FORAGGIO, DA REALIZZARSI NEL COMUNE DI CERIGNOLA (FG) (Loc. "Tavoletta")

Come previsto dalla D.D. n.162 per l'impianto oggetto di studio è stata individuata un'area avente raggio pari a 3 km dall'impianto stesso con lo scopo di individuare le componenti visivo percettive utili ad una valutazione dell'effetto cumulato. Grazie all'utilizzo di software GIS e grazie alla presenza di una Banca Dati aggiornata e scaricabile sul sito <http://www.sit.puglia.it/> è emerso che all'interno dell'AVIC (figura 45) non sono stati individuati fondali paesaggistici, punti panoramici, fulcri visivi naturali e antropici, strade panoramiche e strade di interesse paesaggistico dichiarati dal PPTR.

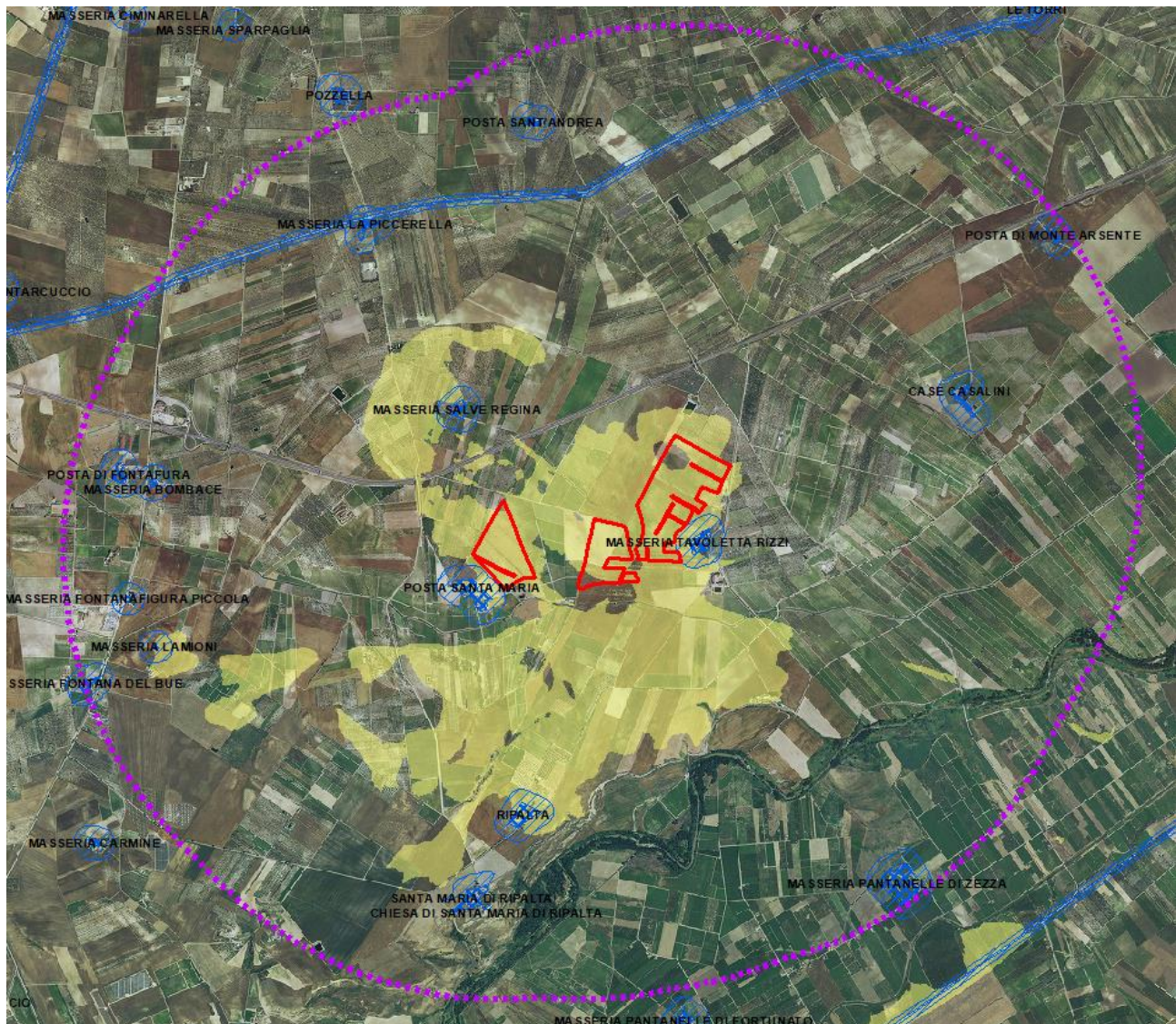
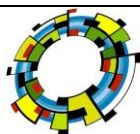


Fig. 11. Il progetto in rapporto agli altri Beni ed Ulteriori Contesti diversi da quelli percettivi (in grigio le aree non visibili)



6.3 Impatto cumulativo acustico

Le soluzioni tecnologiche attualmente presenti sul mercato relative a trasformatori e inverter (che rappresentano le sorgenti sonore legate all'impianto) hanno emissioni sonore molto contenute; inoltre nella definizione del layout dell'impianto si presta massima attenzione alla localizzazione delle sorgenti, in modo tale che la distanza tra queste ultime ed i ricettori sia tale da rendere irrilevante il contributo di queste nuove sorgenti in corrispondenza di tutti i fabbricati limitrofi.

6.4 Impatti cumulativi su suolo e sottosuolo

In base a quanto delineato dall'atto dirigenziale n. 162 del 6 giugno 2014, è stata individuata l'area vasta come riferimento per analizzare gli effetti cumulativi legati al consumo e all'impermeabilizzazione di suolo considerando anche il possibile rischio di sottrazione di suolo fertile e la perdita di biodiversità dovuta all'alterazione della sostanza organica nel terreno.

CRITERIO A: impatto cumulativo tra impianti fotovoltaici

Al fine di valutare gli impatti cumulativi sul suolo e sottosuolo derivanti dal cumulo di impianti fotovoltaici presenti nelle vicinanze dell'impianto in progetto è stata determinata l'Area di Valutazione Ambientale, in seguito AVA, al netto delle aree non idonee così come classificate da R.R. 24 del 2010 in m².

Premesso che a quanto attiene la metodologia di calcolo dell'IPC, il dominio delle superfici degli impianti FER da considerarsi "è costituito da impianti "altri", rispetto a quello in oggetto, che possano costituire il cumulo impattante sul territorio", fornendo a supporto un'analisi matematica della formula.

All'uopo si evidenzia che oltre alle famiglie A, B ed S (definite al paragrafo 2 dell'Allegato alla DD 162/2014), ai sensi della Deliberazione della Giunta Regionale n. 2122 del 23/10/2012 (DGR 2122/2012), occorre considerare anche gli impianti per i quali i procedimenti autorizzativi siano ancora in corso. Tale aspetto è evidenziato anche nelle "Linee guida per la valutazione della compatibilità ambientale di impianti di produzione a energia fotovoltaica" (Arpa Puglia, Novembre 2011), in cui il SIT è definito come la sommatoria delle "superfici impianti fotovoltaici autorizzati, realizzati ed in corso di Autorizzazione Unica - fonte SIT Puglia ed altre fonti disponibili".

Quindi in nessuno dei sopra richiamati atti legislativi e linee guida vi è alcun esplicito riferimento all'inclusione della "Superficie dell'impianto preso in valutazione" (Si) nella formula dell'IPC.

PROGETTO DI UN IMPIANTO AGRO-FOTOVOLTAICO AVENTE POTENZA PARI A 40,0752 MWp E RELATIVE OPERE DI CONNESSIONE, INTEGRATO CON LA COLTIVAZIONE DI FORAGGIO, DA REALIZZARSI NEL COMUNE DI CERIGNOLA (FG) (Loc. "Tavoletta")

Pertanto, la superficie dell'impianto oggetto della valutazione (Si) non deve essere inclusa all'interno della sommatoria delle superfici degli impianti fotovoltaici appartenenti al dominio (SIT). Così operando, il valore dell'IPC può assumere valori maggiori o uguali a 0.

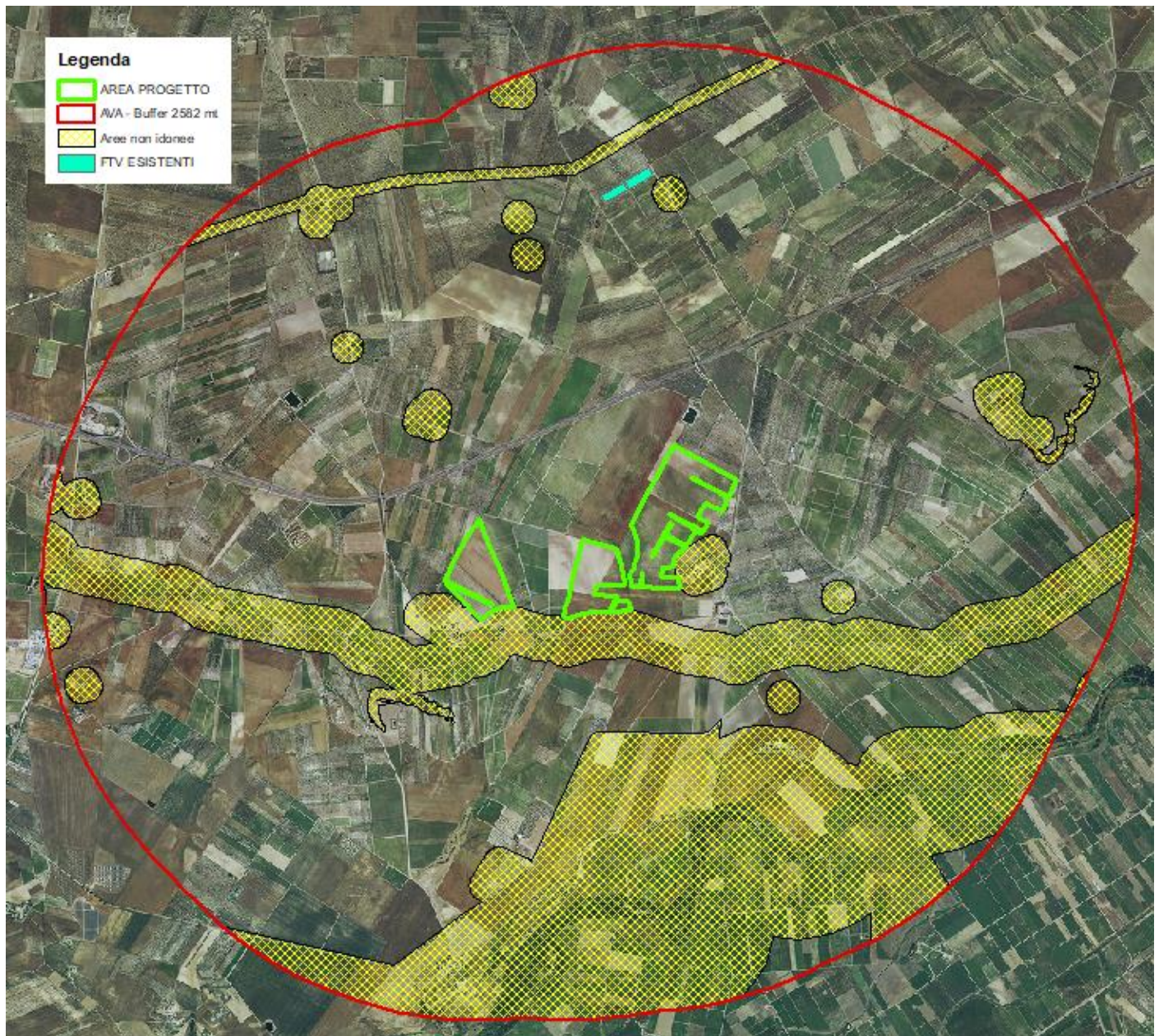


Fig. 12. Individuazione dell'area data da RAVA, delle aree non idonee e degli impianti del dominio.

PROGETTO DI UN IMPIANTO AGRO-FOTOVOLTAICO AVENTE POTENZA PARI A 40,0752 MWp E RELATIVE OPERE DI CONNESSIONE, INTEGRATO CON LA COLTIVAZIONE DI FORAGGIO, DA REALIZZARSI NEL COMUNE DI CERIGNOLA (FG) (Loc. "Tavoletta")

Applicando perciò la metodologia indicata nella determina regionale, l'AVA deve essere calcolata tenendo conto di:

Superficie dell'impianto preso in valutazione in m²

$$SI = 581.392,00 \text{ mq}$$

Raggio del cerchio avente area pari alla superficie dell'impianto in valutazione

$$R = (SI / \pi)^{1/2} = 432 \text{ m}$$

Raggio dell'AVA partendo dal baricentro dell'impianto moltiplicando R per 6:

$$RAVA = 6R = 2581 \text{ m}$$

Una volta individuati i parametri sopra indicati sono state mappate tramite software GIS le *aree non idonee* e gli impianti (FER A, FER B e FER S) presenti all'interno dell'AVA individuata.

A questo punto è risultato possibile calcolare l'AVA:

$$AVA = \pi RAVA^2 - \text{Aree non idonee}$$

$$AVA = 34.364.235,00 - 8.906.941,31 = 25.457.289,69 \text{ mq}$$

Infine, l'Indice di Pressione Cumulativa (IPC) che definisce il rapporto di copertura stimabile che deve essere intorno al 3%:

$$IPC = 100 \times SIT / AVA$$

Dove:

$SIT = \sum$ Superfici Impianti Fotovoltaici appartenenti al Dominio di cui al par.fo 2 del D.D. n. 162 del 6 giugno 2014
in mq:

Id	Area mq	Condizione
2	18.850	Esercizio fino ad 1 mw - DIA

$$IPC = 100 \times 18850 / 51.963.147 = 0,07 < 3$$

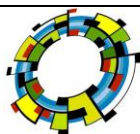
L'indice di Pressione Cumulativa è **inferiore a 3**, come richiesto dalle indicazioni delle direttive tecniche approvate con atto dirigenziale del Servizio Ecologia della Regione Puglia n. 162 del 06/06/2014.

Riteniamo corretto sottolineare che l'impianto in progetto ha dimensioni considerevoli che verranno tuttavia compensate grazie al progetto di opportune opere di mitigazione e compensazione che sintetizziamo in seguito:

PROGETTO DI UN IMPIANTO AGRO-FOTOVOLTAICO AVENTE POTENZA PARI A 40,0752 MWp E RELATIVE OPERE DI CONNESSIONE, INTEGRATO CON LA COLTIVAZIONE DI FORAGGIO, DA REALIZZARSI NEL COMUNE DI CERIGNOLA (FG) (Loc. "Tavoletta")

- *Per preservare la fertilità dei suoli, durante la preparazione del terreno di posa, si prevede di limitare lo scotico;*
- *L'inerbimento dell'area libera sotto i pannelli e le coltivazioni piantumate a contorno dell'area verranno gestite tramite la pratica del sovescio, pratica agronomica consistente nell'interramento di apposite colture allo scopo di mantenere o aumentare la fertilità del terreno;*
- *Le strutture a tracker saranno poste a una quota media di circa 2.5 metri da terra la cui proiezione sul terreno è complessivamente pari a circa 75 ha. L'area netta rimanente agricola coltivabile ha una superficie totale di circa 142 ha.*

CRITERIO B – Eolico con Fotovoltaico



PROGETTO DI UN IMPIANTO AGRO-FOTOVOLTAICO AVENTE POTENZA PARI A 40,0752 MWp E RELATIVE OPERE DI CONNESSIONE, INTEGRATO CON LA COLTIVAZIONE DI FORAGGIO, DA REALIZZARSI NEL COMUNE DI CERIGNOLA (FG) (Loc. "Tavoletta")

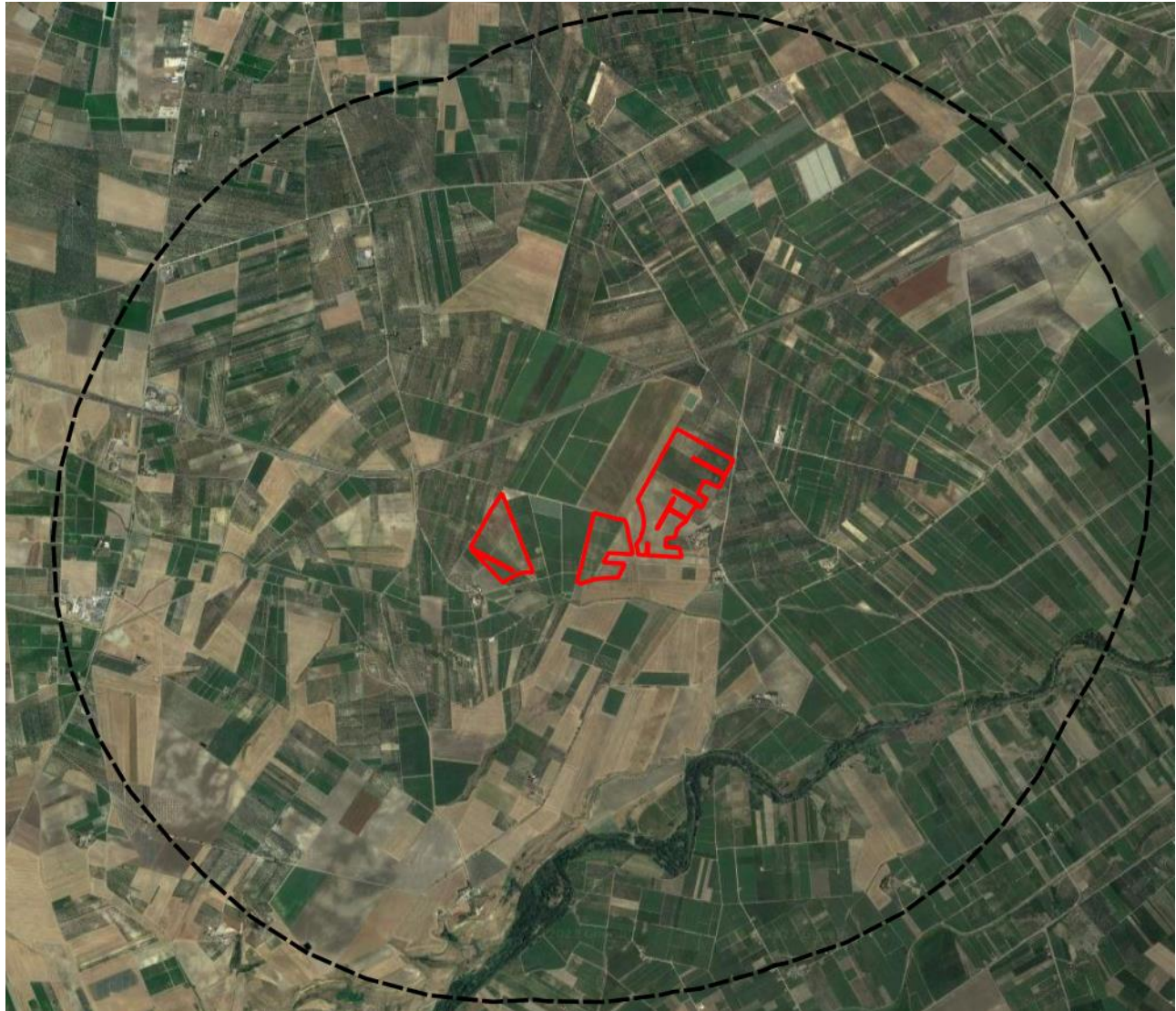


Fig. 13. Individuazione degli impianti eolici presenti nell'area del dominio.

Come richiesto dalla Regione Puglia sono state individuate, tracciando un buffer di 2 km dagli aerogeneratori in esercizio ed autorizzati più prossimi all'impianto, le aree di impatto cumulativo tra Eolico e Fotovoltaico.

Come si evince dalla figura precedente la maggior parte degli impianti eolici in esercizio sono posti oltre i 3 km ed inoltre il criterio B non risulta applicabile in quanto l'impianto proposto è della categoria fotovoltaica e non eolica. Infatti il Criterio B indicato dalla determina riguarda l'impatto tra gli aerogeneratori in istruttoria (ovvero

di progetto, che nel caso specifico non è di nostro interesse) e gli impianti fotovoltaici appartenenti al dominio di cui al par. 2 della determina. Pertanto il criterio non verrà valutato.

7. STIMA DEGLI IMPATTI AMBIENTALI E LORO MITIGAZIONE

7.1 Atmosfera

Le principali fonti di impatto saranno:

- Emissione temporanea di gas di scarico in atmosfera da parte dei veicoli coinvolti nella costruzione dell'impianto e nel trasporto dei componenti ai siti di installazione;
- Emissione temporanea di polveri dovuta al movimento mezzi e alle fasi di preparazione delle aree di cantiere, i movimenti terra e gli scavi nei siti di installazione e lungo la strada comunale parallela alla A16 per i lavori di realizzazione della linea di connessione.

I **potenziali recettori** presenti nell'area di progetto sono identificabili principalmente con la popolazione residente, nello specifico si individua:

- I centri abitati più prossimi all'area di intervento risultano essere il centro urbano di Carapelle che risulta essere localizzato a circa 5 km dal sito oggetto della realizzazione dell'impianto e il centro urbano di Foggia che risulta essere ad una distanza di circa 10 Km dall'area di cantiere;
- Case sparse poste in prossimità dell'area di installazione e delle reti viarie interessate dal movimento mezzi, per il trasporto di materiale e lavoratori, principalmente la strada comunale posta ad ovest, utilizzata prevalentemente per l'accesso all'area di cantiere.

7.1.1 Impatto in fase di costruzione

In **fase di costruzione** gli impatti potenziali previsti saranno legati alle attività di costruzione delle stringhe (tracker) e delle opere annesse ed in particolare alle attività che prevedono scavi e riporti per la costruzione delle trincee per la posa dei cavidotti, per la costruzione delle strade di servizio, per lo scavo delle fondazioni degli delle cabine campo. Le attività elencate comporteranno movimentazione di terreno e pertanto l'immissione in atmosfera di polveri e degli inquinanti contenuti nei gas di scarico dei mezzi d'opera.

Inoltre, in fase di costruzione si verificherà un limitato impatto sul traffico dovuto alla circolazione dei mezzi speciali per il trasporto dei tracker e dei pannelli, dei mezzi per il trasporto di attrezzature e maestranze.

PROGETTO DI UN IMPIANTO AGRO-FOTOVOLTAICO AVENTE POTENZA PARI A 40,0752 MWp E RELATIVE OPERE DI CONNESSIONE, INTEGRATO CON LA COLTIVAZIONE DI FORAGGIO, DA REALIZZARSI NEL COMUNE DI CERIGNOLA (FG) (Loc. "Tavoletta")

Considerando la tipologia di sorgenti di impatto si ritiene che non si verificheranno ricadute significative al di fuori della recinzione di cantiere. La durata degli impatti è di breve durata, discontinua e limitata nel tempo. Gli impatti risulteranno trascurabili e a bassa significatività.

Al fine di contenere quanto più possibile le emissioni di inquinanti gassosi e polveri, durante la fase di costruzione saranno adottate norme di pratica comune e, ove richiesto, misure a carattere operativo e gestionale.

In particolare, per limitare le emissioni di gas si garantirà il corretto utilizzo dei mezzi e macchinari, una loro regolare manutenzione e buone condizioni operative. Dal punto di vista gestionale si limiterà le velocità dei veicoli e si eviterà di tenere inutilmente accesi i motori di mezzi e macchinari.

Per quanto riguarda la produzione di polveri, saranno adottate, ove necessario, idonee misure a carattere operativo e gestionale, quali:

- *bagnatura delle gomme degli automezzi;*
- *umidificazione del terreno nelle aree di cantiere per impedire il sollevamento delle polveri, specialmente durante i periodi caratterizzati da clima secco;*
- *riduzione della velocità di transito dei mezzi.*

7.1.2 *Impatto in fase di esercizio*

Durante la fase di esercizio non sono attesi potenziali impatti negativi sulla qualità dell'aria, vista l'assenza di significative emissioni di inquinanti in atmosfera. Le uniche emissioni attese, discontinue e trascurabili, sono ascrivibili ai veicoli che saranno impiegati durante le attività di manutenzione dell'impianto fotovoltaico e della sottostazione. Non sono previste attività di manutenzione per la linea di connessione, pertanto dato il numero limitato dei mezzi coinvolti, l'impatto è da ritenersi non significativo, in particolare gli impatti potenziali previsti saranno i seguenti:

- *impatto positivo sulla qualità dell'aria a livello globale dovuto alle mancate emissioni di inquinanti in atmosfera grazie all'impiego di una fonte di energia rinnovabile per la produzione di energia elettrica;*
- *impatto trascurabile o nullo a livello locale sulla qualità dell'aria dovuto alla saltuaria presenza di mezzi per le attività di manutenzione dell'impianto;*

La produzione di energia elettrica da combustibili fossili comporta l'emissione di sostanze inquinanti e gas con effetto serra. Tra questi il più rilevante è l'anidride carbonica. Il livello delle emissioni dipende dal combustibile

e dalla tecnologia di combustione e controllo dei fumi. Di seguito sono riportati i fattori di emissione per i principali inquinanti emessi in atmosfera per la generazione di energia elettrica da combustibile fossile :

- CO₂ (anidride carbonica): 321,3 g/kWh;
- SO₂ (anidride solforosa): 2,5 g/kWh;
- NO₂ (ossidi di azoto): 0,9 g/kWh.

Tra questi gas, il più rilevante è l'anidride carbonica (o biossido di carbonio), il cui progressivo incremento potrebbe contribuire all'effetto serra e quindi ai cambiamenti climatici da esso indotti.

Si stima che il Progetto, con una produzione attesa di circa **63744 MWh annui (lorda)**, possa **evitare l'emissione di circa 54800 ton/anno di CO₂** ogni anno. Inoltre il Progetto eviterebbe l'emissione di **2597 ton/anno di SO₂** e **708 ton/anno di NO₂** ogni anno, con i conseguenti effetti positivi indiretti sulla salute umana, e sulle componenti biotiche (vegetazione e fauna), nonché sui manufatti umani.

Inoltre come è noto, la produzione di energia elettrica da combustibili fossili comporta l'emissione di sostanze inquinanti e gas serra, tra questi il più rilevante è l'anidride carbonica. È ovvio d'altra parte che l'effettivo livello di emissioni di gas con effetto serra prodotto da tali impianti dipende dalla tecnologia di produzione utilizzata.

La zona di interesse (3km) è caratterizzata da infrastrutture stradali ad altro traffico pesante (SS16) e da insediamenti diversi dal settore agricolo, che possano generare emissioni di polveri o sostanze nell'aria in misura di rilievo. Il traffico nelle strade di adduzione alla zona di intervento sono a basso traffico durante tutta la giornata.

La capacità di carico dell'elemento aria è pertanto da considerare elevata, sia in assoluto che in relazione al tipo di intervento di progetto.

Quindi sulla scala territoriale dell'area di intervento la realizzazione di un impianto fotovoltaico genera un contributo indiretto alla riduzione di emissione di gas con effetto serra, migliorando la qualità dell'aria e riducendo l'indice di desertificazione anche della stessa area di intervento.

7.1.3 Impatto in fase di dismissione

Per la fase di dismissione si prevedono impatti sulla qualità dell'aria simili a quelli attesi durante la fase di costruzione, principalmente collegati all'utilizzo di mezzi/macchinari a motore e generazione di polveri da

PROGETTO DI UN IMPIANTO AGRO-FOTOVOLTAICO AVENTE POTENZA PARI A 40,0752 MWp E RELATIVE OPERE DI CONNESSIONE, INTEGRATO CON LA COLTIVAZIONE DI FORAGGIO, DA REALIZZARSI NEL COMUNE DI CERIGNOLA (FG) (Loc. "Tavoletta")

movimenti mezzi. Di conseguenza, la valutazione degli impatti è analoga a quella presentata per la fase di cantiere, con impatti trascurabili e significatività bassa.

7.1.4 Misure di mitigazione

Le misure di mitigazione e compensazione previste al fine di contenere quanto più possibile le emissioni di inquinanti gassosi e polveri, durante la fase di costruzione e dismissione comprenderanno l'adozione di norme di pratica comune e, ove richiesto, misure a carattere operativo e gestionale, ovvero saranno adottate, ove necessario, idonee misure a carattere operativo e gestionale, quali:

- *bagnatura delle gomme degli automezzi;*
- *umidificazione del terreno nelle aree di cantiere per impedire il sollevamento delle polveri, specialmente durante i periodi caratterizzati da clima secco;*
- *riduzione della velocità di transito dei mezzi.*

7.2 Radiazioni non ionizzanti

La **fase di costruzione** e la **fase di dismissione** dell'impianto non daranno origine ad alcun impatto sulla componente.

I fattori di impatto generati durante la **fase di esercizio** in grado di interferire con la componente delle radiazioni non ionizzanti sono rappresentati dall'operatività delle sottostazioni e dei cavidotti, oltre che dal funzionamento degli inverter che, per la loro posizione non risultano significativi.

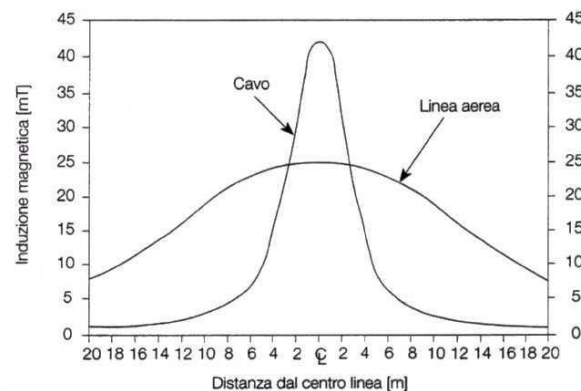
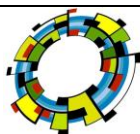


Fig. 14. Induzione magnetica per linea aerea e cavo interrato

Lo studio sulla valutazione del campo magnetico prodotto dalle opere in progetto (cavidotti, SSE utenza) (vedasi relazione specialistica allegata) al fine di individuare le fasce di rispetto oltre le quali sono rispettati i



limiti sulle condizioni di qualità e di attenzione rispetto a ricettori sensibili ha condotto alle seguenti considerazioni:

- *la posa dei cavidotti è prevista in luoghi che non sono adibiti a permanenze prolungate della popolazione e tanto meno negli ambienti particolarmente protetti, quali scuole, aree di gioco per l'infanzia ecc., correndo per la gran parte del loro percorso lungo la rete viaria o ai margini delle strade di impianto. La larghezza delle strade consente di mantenere una distanza di sicurezza di oltre 2 metri tra il cavidotto e i pochi presenti lungo il tracciato (Unici Ricettori Sensibili).*
- *la stazione di trasformazione AT/MT, ed i raccordi aerei AT 150 kV vengono realizzate in aree lontane da case abitate e quindi si raggiunge facilmente la distanza di sicurezza dalle parti in tensione in AT. Il ricettore più vicino si trova a distanza di oltre 500 metri dalle recinzioni delle stazioni elettriche e quindi in punti sicuri.*

7.2.1 Campo elettrico

Tutti i cavi interrati sono schermati nei riguardi del campo elettrico, che pertanto risulta pressoché nullo in ogni punto circostante all'impianto.

7.2.2 Campo magnetico

Le grandezze che determinano l'intensità del campo magnetico circostante un elettrodotto sono principalmente:

- *Distanza dalle sorgenti (conduttori);*
- *Intensità delle sorgenti (correnti di linea);*
- *Disposizione e distanza tra sorgenti (distanza mutua tra i conduttori di fase);*
- *Presenza di sorgenti compensatrici;*
- *Suddivisione delle sorgenti (terne multiple);*

I metodi di controllo del campo magnetico si basano principalmente sulla riduzione della distanza tra le fasi, sull'installazione di circuiti addizionali (spire) nei quali circolano correnti di schermo, sull'utilizzazione di circuiti in doppia terna a fasi incrociate e sull'utilizzazione di linee in cavo.

I valori di campo magnetico, risultano notevolmente abbattuti mediante interrimento degli elettrodotti. Questi saranno posti a circa 1,35 m di profondità e generano, a parità di corrente trasportata, un campo magnetico al livello del suolo più intenso degli elettrodotti aerei (circa il doppio), però l'intensità del campo magnetico si

riduce molto più rapidamente con la distanza. Tra gli svantaggi sono da considerare i problemi di perdita dell'energia legati alla potenza reattiva vista anche la lunghezza del cavidotto MT di collegamento tra il parco fotovoltaico e la Sottostazione Produttore.

Confrontando il campo magnetico generato da linee aeree con quello generato da cavi interrati, si rileva che per i cavi interrati l'intensità massima del campo magnetico è più elevata, ma presenta un'attenuazione più pronunciata.

7.2.3 Analisi del potenziale impatto elettromagnetico di progetto

Le componenti dell'impianto sulle quali determinare i valori di elettromagnetismo attesi sono:

- Cabine elettriche di campo
- Cavidotto tra le cabine di campo e la cabina elettrica principale

7.2.4 Valutazione del valore del campo magnetico indotto

La determinazione delle DPA è stata effettuata in accordo al D.M. del 29/05/2008 riportando per ogni opera elettrica (cavidotti e cabina elettrica) la summenzionata DPA. Da quanto riportato nella Relazione specialistica di impatto elettromagnetico, nonché nei relativi calcoli eseguiti, **risulta evidente che i campi generati sono tali da rientrare nei limiti di legge (vedasi relazione specialistica).**

CAMPO ELETTROMAGNETICO GENERATO DA LINEE INTERRATE

L'intensità del campo elettrico generato da linee interrate è insignificante già al di sopra delle linee stesse grazie all'effetto schermante del rivestimento del cavo e del terreno.

Per quanto riguarda l'intensità del campo magnetico, poiché le linee elettriche interrate MT (aventi sezione pari al max 150 mm², ad una profondità di 1 m), relative all'impianto fotovoltaico in oggetto, saranno eseguite tramite posa di tipo interrata in cavo cordato ad elica visibile, risultano essere esenti dalla procedura di verifica.

CAMPO ELETTROMAGNETICO GENERATO DA CABINE ELETTRICHE SECONDARIE

Così come indicato nel documento "Linea Guida per l'applicazione del § 5.1.3 dell'Allegato al DM 29.05.08. Distanza di prima approssimazione (DPA) da linee e cabine elettriche [Enel Distribuzione S.p.A. – Divisione Infrastrutture e Reti – QSA/IUN]", può essere presa in considerazione una DPA per le cabine elettriche pari a: 2m.

EFFETTO CORONA E COMPATIBILITA' ELETTROMAGNETICA

Vengono rispettate le raccomandazioni riportate nella Norma CEI 99-2.

PROGETTO DI UN IMPIANTO AGRO-FOTOVOLTAICO AVENTE POTENZA PARI A 40,0752 MWp E RELATIVE OPERE DI CONNESSIONE, INTEGRATO CON LA COLTIVAZIONE DI FORAGGIO, DA REALIZZARSI NEL COMUNE DI CERIGNOLA (FG) (Loc. "Tavoletta")

Non si ritiene pertanto necessario adottare misure di salvaguardia particolari in quanto il parco fotovoltaico in oggetto si trova in zona agricola e sia i tracker che le opere connesse (linee elettriche interrato e stazioni elettriche isolate in aria) sono state posizionate in lontananza da possibili ricettori sensibili presenti (abitazioni private).

Dai risultati della simulazione (vedasi relazione elettromagnetica) si evince che i valori elevati di campo magnetico sono confinati all'interno delle cabine di campo o della stazione elettrica ed in prossimità delle stesse decresce rapidamente. Si ricorda inoltre che tali opere sono posizionate a distanza ad oltre 50 metri da abitazioni e quindi a distanze considerevoli dal punto di vista elettromagnetico.

Pertanto non si ritiene necessario adottare misure di salvaguardia particolari in quanto il parco fotovoltaico in oggetto si trova in zona agricola e sia i pannelli che le opere connesse (linee elettriche interrato e stazioni elettriche isolate in aria) sono state posizionate in lontananza da possibili ricettori sensibili presenti (abitazioni private). **Quindi si può concludere che per il parco fotovoltaico e le infrastrutture di rete elettrica in esame non si ravvisano pericoli per la salute pubblica per quanto riguarda i campi elettromagnetici.**

7.3 Acque superficiali

In questo paragrafo verranno individuati i possibili impatti, diretti o indiretti, sulle acque superficiali legati alla realizzazione, gestione e dismissione dell'impianto fotovoltaico in progetto, e saranno fornite le indicazioni per le misure di mitigazione.

Le principali fonti di impatto saranno dovute a:

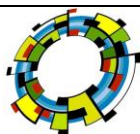
- Utilizzo di acqua per le necessità legate alle attività di cantiere;
- Utilizzo di acqua per la pulizia dei pannelli in fase di esercizio;

Possibile contaminazione delle acque in caso di sversamento accidentale degli idrocarburi contenuti nei serbatoi di alimentazione dei mezzi di campo in seguito ad incidenti, o dal serbatoio di alimentazione del generatore di emergenza.

I principali corpi idrici in prossimità del sito risultano essere:

- Adiacente l'area di impianto abbiamo il Torrente Marana di Fontanafigura;
- A sud abbiamo il Fiume Ofanto oltre 1 km dall'area di intervento;

7.3.1 Impatto in fase di costruzione



Il principale impatto è dovuto all'utilizzo di acqua per le necessità di cantiere (impatto diretto), ai drenaggi naturali (impatto indiretto) ed agli eventuali ed accidentali sversamenti di liquidi inquinanti provenienti dai mezzi d'opera o dalle aree di cantiere (impatto diretto).

Il consumo di acqua per necessità di cantiere è legato alle operazioni di bagnatura delle superfici, al fine di limitare il sollevamento delle polveri prodotte dal passaggio degli automezzi sulle strade sterrate e dai movimenti terra inoltre, si prevede l'utilizzo di acqua necessaria per la preparazione del cemento e per usi domestici. L'approvvigionamento idrico verrà effettuato mediante l'uso delle bocchette del Consorzio di Bonifica presenti nelle aree dell'impianto.

La rete di drenaggio naturale non verrà interessata in quanto l'area è priva al suo interno di qualsiasi canale naturale ed artificiale e quindi priva di vegetazione naturale.

Nel caso di eventuali sversamenti saranno adottate le procedure previste dal sito che includono l'utilizzo di kit anti-inquinamento.

7.3.2 *Impatto in fase di esercizio*

L'impatto sull'ambiente idrico è riconducibile all'uso dell'acqua priva di detergenti per la pulizia dei pannelli che andrà a dispersione direttamente nel terreno. L'approvvigionamento idrico verrà effettuato mediante la rete del consorzio di bonifica presente nell'area di intervento. Non sono previsti prelievi diretti da acque superficiali o da pozzi per le attività di realizzazione delle opere.

Data la natura occasionale con cui è previsto avvengano tali operazioni di pulizia dei pannelli (circa due volte all'anno), si ritiene che l'impatto sia temporaneo, di estensione locale e di entità trascurabile.

In merito al possibile impatto del progetto da un punto di vista idrologico (valutazione variazioni del coefficiente di deflusso e modifiche al deflusso naturale delle acque meteoriche) e da un punto di vista idraulico (valutazione variazioni degli apporti durante eventi intensi al ricettore finale), si evince che data l'interdistanza esistente tra le strutture, l'altezza da piano campagna e la mobilità che varierà la copertura su suolo (rendendo non permanente la schermatura), durante un evento intenso con tempo di ritorno pari a 200 anni e non si evidenzieranno variazioni critiche della capacità di infiltrazione, così come delle caratteristiche di permeabilità del terreno nelle aree interessate dall'installazione di tracker, così come riportato all'interno della "Relazione di compatibilità idrologico-idraulica" alla quale si rimanda per ulteriori dettagli

7.3.3 *Impatto in fase di smantellamento*

Come per la fase di costruzione, anche la fase di dismissione, il consumo di acqua per necessità di cantiere è strettamente legato alle operazioni di bagnatura delle superfici per limitare il sollevamento delle polveri dalle operazioni di ripristino delle superfici e per il passaggio degli automezzi sulle strade sterrate e l'approvvigionamento idrico verrà effettuato mediante l'allaccio alle condotte del CBC. Non sono previsti prelievi diretti da acque superficiali o da pozzi per le attività di Dismissione.

Sulla base di quanto precedentemente esposto e delle tempistiche di riferimento, si ritiene che l'impatto sia di durata temporanea, che sia di estensione locale e di entità non riconoscibile.

Nel complesso, si può considerare nullo o non significativo l'impatto dovuto alla realizzazione del Progetto sulle componenti in esame.

7.3.4 Misure di mitigazione

Per la pulizia dei pannelli sarà utilizzata solamente acqua senza detersivi, attinta direttamente dalle bocchette del CBC e pertanto non sono previsti prelievi diretti da acque superficiali o da pozzi per le attività di realizzazione delle opere.

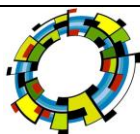
7.4 Suolo e sottosuolo

Nel seguente paragrafo si riassumono le principali fonti di Impatto su suolo e sottosuolo che, vista l'analisi effettuata, risultano essere:

- Occupazione di suolo da parte dei mezzi atti all'approntamento del cantiere e copertura del suolo per la disposizione dei moduli fotovoltaici e gli altri elementi del progetto.
- Sversamento accidentale di idrocarburi contenuti nei serbatoi di alimentazione dei mezzi di campo in seguito ad incidenti, o dal serbatoio di alimentazione del generatore diesel di emergenza.
- Possibile compattamento del terreno con modifica della pedologia dei suoli.

L'impianto energetico occuperà un'area che attualmente è interessata da colture cerealicole, ovvero non sono presenti colture pregiate legnose (oliveti e vigneti) o orticole ed avrà una superficie totale di circa 58,14 ettari: nella seguente tabella tale superficie è ripartita nelle varie aree funzionali.

Lotti	Superficie di intervento	
	<i>mq</i>	<i>ha</i>
1	139710	13,971



PROGETTO DI UN IMPIANTO AGRO-FOTOVOLTAICO AVENTE POTENZA PARI A 40,0752 MWp E RELATIVE OPERE DI CONNESSIONE, INTEGRATO CON LA COLTIVAZIONE DI FORAGGIO, DA REALIZZARSI NEL COMUNE DI CERIGNOLA (FG) (Loc. "Tavoletta")

2	129267	12,9267
3	312415	31,2415
TOTALE	581392	58,1392

Tab.3. Ripartizione della superficie interessata dal progetto

Impianto Fotovoltaico					
Superficie Settori ftv		Superficie pannelli		Lunghezza tracker	Densità occupazione (%)
<i>mq</i>	<i>ha</i>	<i>mq</i>	<i>ha</i>	<i>ml</i>	<i>sup ftv/ha</i>
117439	11,74	46698	4,67	21500	39,76%
108394	10,84	42328	4,23	19488	39,05%
263451	26,35	104698	10,47	48203	39,74%
489284	48,93	193724	19,37	89192	

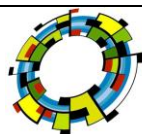
Opere complementari					
Opera		<i>mq</i>	<i>ml</i>	<i>n.</i>	<i>mc</i>
Fotovoltaico	Cabine campo	80		7	1680
	Cabina di trasformazione	50		1	150
	Area utente	1760			
	Cavidotto interno MT		7377		
	Cavidotto esterno MT		8500		
	Area Recintata	581392	9437		
	Viabilità interna	92108			

Tab. 4. Superfici impermeabilizzate

Considerata una superficie complessiva d'intervento di circa 58,139 ettari, la superficie impermeabilizzata ammonta a circa al 3 %, inoltre l'intervento di progetto non ha effetti di rilievo sul suolo (ridotti movimenti di terra, assenza di fondazioni in c.a., assenza di rifiuti o materiali in via permanente).

7.4.1 Impatto in fase di costruzione

Considerando che la morfologia dell'area di intervento è totalmente piatta, non vi saranno livellamento, movimenti terra superficiali ma l'impatto verrà prodotto come l'occupazione di suolo dai mezzi d'opera che potranno compattare il terreno interessato e lo sversamento accidentale degli idrocarburi contenuti nei



serbatoi di alimentazione dei mezzi di campo in seguito ad incidenti. Tuttavia, essendo le quantità d'idrocarburi trasportati contenute e appurando che la parte di terreno incidentato sia prontamente rimosso in caso di contaminazione ai sensi della legislazione vigente, è corretto ritenere che non vi siano rischi specifici né per il suolo né per le acque sotterranee. L'impatto è quindi limitato al punto di contatto (impatto locale) e di entità trascurabile.



Fig. 15 Esempio di fissaggio delle strutture di supporto

7.4.2 Impatto in fase di esercizio

Gli impatti potenziali durante le attività di esercizio sono identificabili come l'occupazione del suolo da parte dei moduli fotovoltaici durante il periodo di vita dell'impianto (impatto diretto), l'erosione/ruscigliamento e la eventuale ed accidentale contaminazione in caso di sversamento accidentale degli idrocarburi contenuti nei serbatoi di alimentazione dei mezzi di manutenzione in seguito ad incidenti (impatto diretto).

L'occupazione di suolo deriverà esclusivamente dai pali di sostegno dei pannelli che non inducono significative limitazioni o perdite d'uso del suolo stesso.

Per mitigare l'effetto di erosione dovuto all'eventuale pioggia battente e ruscellamento è prevista l'inerbimento dell'area con essenze a prato-pascolo a disposizione degli ovini presenti nelle aziende limitrofe.

7.4.3 Impatto in fase di smantellamento

PROGETTO DI UN IMPIANTO AGRO-FOTOVOLTAICO AVENTE POTENZA PARI A 40,0752 MWp E RELATIVE OPERE DI CONNESSIONE, INTEGRATO CON LA COLTIVAZIONE DI FORAGGIO, DA REALIZZARSI NEL COMUNE DI CERIGNOLA (FG) (Loc. "Tavoletta")

In fase di dismissione gli effetti saranno il ripristino della capacità di uso del suolo e la restituzione delle superfici occupate al loro uso originario. In fase di dismissione dell'impianto saranno rimosse tutte le strutture facendo attenzione a non asportare porzioni di suolo e saranno ripristinate le condizioni iniziali esistenti. Si ritiene pertanto che l'impatto avrà estensione locale e durata breve.

L'utilizzo dei mezzi meccanici impiegati per le operazioni di ripristino dell'area, nonché per la rimozione e trasporto dei moduli fotovoltaici, potrebbe comportare, in caso di guasto, lo sversamento accidentale di idrocarburi quali combustibili o oli lubrificanti direttamente sul terreno. Le operazioni che prevedono l'utilizzo di questo tipo di mezzi meccanici avranno una durata limitata e pertanto la durata di questo tipo d'impatto è da ritenersi trascurabile inoltre, si prevede che il cantiere sarà dotato di kit anti-inquinamento.

7.4.4 Misure di mitigazione

Le misure di mitigazione e contenimento sia in fase di cantiere che di dismissione saranno finalizzate all'ottimizzazione del numero di mezzi di cantiere previsti in modo tale da evitare il più possibile lo sversamento accidentale di inquinanti nel terreno ed inoltre per riportare la struttura dei suoli al suo stato ante-operam, ultimati i lavori gli stessi verranno arati in modo tale da permettere la crescita e l'attecchimento della vegetazione.

Per migliorare le condizioni di fertilità dei suoli durante la fase di esercizio il prato potrà essere utilizzato da mandrie di ovini delle aziende più prossime che contribuiranno alla concimazione ed alla selezione ed accrescimento naturale delle specie vegetali con miglioramento della biodiversità.

7.5 Rumore e vibrazioni

Da uno studio bibliografico di valutazione previsionale d'impatto acustico di un impianto fotovoltaico di simili caratteristiche, si è determinata la potenziale variazione del clima acustico esistente (da verificare con analisi strumentalmente).

In particolare lo studio bibliografico similare è stato condotto attraverso:

- 1. individuazione della possibile area di influenza e monitoraggio acustico del territorio tramite rilievi fonometrici in campo, al fine di caratterizzare l'attuale clima acustico di ciascun ricettore;*
- 2. valutazione previsionale del clima acustico futuro stimato mediante l'ausilio del software di calcolo della propagazione del suono per l'elaborazione della mappa acustica sull'area di influenza del rumore prodotto*

PROGETTO DI UN IMPIANTO AGRO-FOTOVOLTAICO AVENTE POTENZA PARI A 40,0752 MWp E RELATIVE OPERE DI CONNESSIONE, INTEGRATO CON LA COLTIVAZIONE DI FORAGGIO, DA REALIZZARSI NEL COMUNE DI CERIGNOLA (FG) (Loc. "Tavoletta")

dall'impianto fotovoltaico, e il successivo calcolo del livello di pressione sonora a cui sarà sottoposto ciascun ricettore all'interno dell'area di studio;

3. verifica del rispetto dei limiti acustici di legge, che comprende il rispetto del valore assoluto e del valore differenziale.

Come già evidenziato in precedenza, le aree dell'impianto fotovoltaico ricadono all'interno del territorio del comune di Candela ed Ascoli che non sono dotati del piano di classificazione acustica, e pertanto la zona destinata all'impianto oggetto di esame essendo agricola i limiti attribuiti in fase di valutazione sono stati quelli della Classe II.

Tabella C: valori limite assoluti di immissione - Leq in dB(A) (art. 3)		
classi di destinazione d'uso	tempi di riferimento del territorio	
	Diurno (06.00-22.00)	Notturno (22.00-06.00)
I aree particolarmente protette	50	40
II aree prevalentemente residenziali	55	45
III aree di tipo misto	60	50
IV aree di intensa attività umana	65	55
V aree prevalentemente industriali	70	70
VI aree esclusivamente industriali	70	70

Tab. 5. Tabella dei valori limite di immissione

Pertanto nel caso in esame, si dovrebbe far riferimento ai limiti previsti per "aree prevalentemente residenziali", pari a 55 dB(A) nel periodo diurno e 45 dB(A) in periodo notturno.

7.5.1 Individuazione dei ricettori

Nell'intorno dell'area su cui verrà realizzato l'impianto, area tipicamente agricola, ci sono casolari sparsi, spesso in disuso o legati alle attività agricole, dal layout dell'impianto si evince che risultano ben distanti dalle cabine di trasformazione che sono posizionate al centro dell'impianto.

Sulla base di indagini fonometriche di campo nella medesima area di altri impianti che hanno rilevato il livello di rumore di base da cui considerando come livello di rumore attribuibile alla cabina di trasformazione il valore

PROGETTO DI UN IMPIANTO AGRO-FOTOVOLTAICO AVENTE POTENZA PARI A 40,0752 MWp E RELATIVE OPERE DI CONNESSIONE, INTEGRATO CON LA COLTIVAZIONE DI FORAGGIO, DA REALIZZARSI NEL COMUNE DI CERIGNOLA (FG) (Loc. "Tavoletta")

di potenza sonora L_w pari a 50.0 dB(A) e applicando la legge di propagazione del rumore in campo libero, sono stati stimati i livelli di pressione sonora in corrispondenza di tutti i ricettori sparsi nell'intorno dell'impianto.

7.5.2 Verifica dei limiti di legge

Con queste premesse in relazione alla notevole distanza tra i fabbricati e le cabine, il livello di emissione ed immissione ai ricettori dovuto dalle 5 cabine di trasformazione in termini di livello di pressione sonora L_p è nullo già ad una distanza di circa 100 m e siccome le distanze tra ricettori e cabine di trasformazione sono nella maggior parte dei casi maggiori di 100 m il contributo sonoro dei trasformatori è considerato trascurabile.

Dunque, l'emissione sonora del campo fotovoltaico non altera il clima acustico esistente, che è comunque inferiore al limite diurno previsto per la classe II (55 dB(A)).

Pertanto verranno rispettati i limiti previsti per legge, ovvero:

- a) **limiti assoluti di immissione nell'ambiente esterno** previsto dall'art.3 del D.P.C.M 14/11/1997 **risulta verificato in prossimità del ricettore sia per il periodo diurno che notturno.**
- b) **limiti differenziali di immissione in ambiente abitato** come previsto dall'art. 4 del D.P.C.M. del 14 Novembre 1997, ovvero per qualsiasi fabbricato effettivamente destinato alla permanenza di persone, che sia registrato al catasto fabbricati, che sia dotato di agibilità ed eventualmente di abitabilità e sia conforme allo strumento urbanistico vigente.

La verifica eseguita, nelle condizioni sin qui illustrate, ha dimostrato che il parco fotovoltaico è compatibile sotto il profilo acustico, con il contesto nel quale verrà inserito.

7.6 Flora- vegetazione biodiversità

7.6.1 Interferenze con le aree protette

La posizione dell'impianto è tale da rimanere al di fuori dell'area di aree protette, come da indagine effettuata fino ad un raggio di 2 km (vedasi paragrafo relativamente alle aree protette), relativamente ai confini dei siti di tutela nei dintorni dell'area del previsto impianto che sono stati estratti dal portale cartografico della Regione Puglia - sezione ecologia, da cui si evince che non sono presenti aree tutelate.

In particolare la relazione spaziale con le aree protette più vicine è la seguente:

- 1) *Il Parco Regionale dell'Ofanto è posto ad oltre 1 km a sud dell'area di impianto*

In relazione alla distanza di oltre i 1 km possiamo ritenere che l'impatto dell'impianto relativamente a tutte le attività di costruzione, esercizio e dismissione è da considerare nullo rispetto alle norme di tutela dei rispettivi piani di gestione e valorizzazione.

7.6.2 Impatto sulle componenti botanico vegetazionale in area ristretta

La centrale in progetto prevede la posa dei pannelli fotovoltaici e delle pertinenze in un'unica fase di cantiere che si svilupperà secondo i tempi previsti come da cronoprogramma, la durata dei lavori di approntamento è stimata in un massimo di 4 mesi. Questa fase sarà seguita dalla fase di esercizio dell'impianto in cui non sono previste opere o approntamento/preparazione del sedime dell'impianto. Tipicamente, una volta completata la fase di cantiere, non è previsto alcun mezzo pesante in opera nell'area.

I potenziali impatti derivanti dalla fase di cantiere dell'attività sulla componente biodiversità possono essere:

1. *le perturbazioni potenzialmente in grado di provocare alterazioni sulle componenti abiotiche, biotiche ed ecologiche del sistema ambientale oggetto di intervento (perturbazioni);*
2. *gli effetti prevedibili (positivi e negativi) sulla flora e biodiversità;*

7.6.3 Impatto in fase di costruzione

Alterazione della struttura del suolo e della vegetazione esistente

PERTURBAZIONE. Il progetto prevede l'ancoraggio dei pannelli fotovoltaici al suolo tramite strutture di sostegno. In seguito a tali attività si avrà l'asportazione della copertura erbacea esistente che, nel caso in esame, è costituita da seminativi.

EFFETTO. Gli interventi in oggetto determineranno l'eliminazione temporanea di aree utilizzate dalla fauna locale principalmente per l'alimentazione (formazioni erbacee). Si evidenzia, comunque, che per tali motivi, non sono pertanto attesi impatti significativi sulle sue componenti faunistiche e vegetazionali locali.

MITIGAZIONE. In breve tempo, stante anche la distanza (4,75 m) tra le file di pannelli nelle aree si ripristinerà naturalmente una copertura vegetante di specie erbacee, che potrà anche essere realizzata attraverso inerbimenti con idoneo miscuglio di graminacee e leguminose per prato polifita.

Produzione e diffusione di polveri

PERTURBAZIONE. Nel caso oggetto di studio la produzione e diffusione di polveri è limitato alle sole operazioni di scotico del terreno superficiale, che si verificheranno in corrispondenza del posizionamento delle strutture che garantiscono l'ancoraggio dei pannelli al terreno. Oltre a ciò, sono previsti limitati scavi per:

a) la realizzazione delle piazzole di alloggiamento delle cabine elettriche;

b) l'alloggiamento dei cavi elettrici di connessione cabina - rete;

c) la realizzazione della viabilità di servizio per la manutenzione degli impianti, che determinerà la necessità di uno scotico di terreno superficiale e di un successivo riporto di materiale stabilizzato. La produzione di polveri sarà inoltre provocata dalla presenza e dal transito dei mezzi operanti in cantiere e lungo la viabilità di accesso all'area.

EFFETTO. Considerando le tempistiche di intervento (che interesseranno un arco temporale limitato) e la tipologia delle operazioni di preparazione del terreno, si ritiene che la produzione e diffusione di polveri sia un fenomeno locale limitato all'area di cantiere e di durata decisamente contenuta.

Ciò premesso, la produzione di polveri durante la fase di cantiere potrà localmente danneggiare la vegetazione erbacea nei dintorni dell'area interessata dalla realizzazione delle opere in progetto. La polvere, infatti, può danneggiare gli apparati fogliari con conseguente riduzione della capacità fotosintetica della vegetazione che cresce nelle aree limitrofe. Le polveri si depositano sulle foglie delle piante formando delle croste più o meno compatte; grossi quantitativi di polveri, anche se inerti, comportano l'ostruzione, almeno parziale, delle aperture stomatiche con conseguenti riduzioni degli scambi gassosi tra foglia e ambiente e schermatura della luce, ostacolando il processo della fotosintesi. La temperatura delle foglie coperte di incrostazioni aumenta sensibilmente, anche di 10°C. Possono inoltre esserci impatti di tipo chimico: quando le particelle polverulente sono solubili, sono possibili anche effetti caustici a carico della foglia, oppure la penetrazione di soluzioni tossiche.

Al proposito, si ribadisce comunque che nell'area di intervento non sono segnalate specie vegetali o habitat protetti e pertanto l'impatto generato è di rilevanza trascurabile.

MITIGAZIONE. Per garantire una corretta gestione del cantiere dovrà essere garantita la sospensione temporanea dei lavori durante le giornate particolarmente ventose, limitatamente alle operazioni ed alle attività che possono produrre polveri (si considerino in particolare le operazioni di livellamento e/o sistemazione superficiale del terreno, laddove richieste).

Dovranno inoltre essere osservate le seguenti misure gestionali:

- moderazione della velocità dei mezzi d'opera nelle aree interne al cantiere (max. 30 km/h);

- periodica e ripetuta umidificazione delle piste bianche di cantiere, da effettuarsi nei periodi non piovosi (ad es. mediante l'impiego di un carro botte trainato da un trattore), con una frequenza tale da minimizzare il sollevamento di polveri durante il transito degli automezzi (ad es. durante il conferimento dei moduli fotovoltaici in cantiere);
- evitare qualsiasi dispersione del carico; in tutti i casi in cui i materiali trasportati siano suscettibili di dispersione aerea essi andranno opportunamente umidificati oppure dovranno essere telonati i cassoni dei mezzi di trasporto.

7.6.4 Impatto in fase di esercizio

Variatione della temperatura locale

PERTURBAZIONE. I pannelli fotovoltaici, come qualsiasi corpo esposto alla radiazione solare diretta, nel periodo diurno si riscaldano, raggiungendo temperature massime che generalmente possono essere dell'ordine dei 45-55 °C. Gli stessi pannelli, però, costituiscono dei corpi ombreggianti.

EFFETTO. Uno studio della *Lancaster University* (A. Armstrong, N. J. Ostle, J. Whitaker, 2016. *Solar park microclimate and vegetation management effects on grassland carbon cycling*), evidenzia che sotto i pannelli fotovoltaici, d'estate, la temperatura è **più bassa di almeno 5 gradi**, quindi, grazie al loro **effetto di ombreggiamento**, gli impianti fotovoltaici possono mitigare il microclima delle zone caratterizzate da periodi caldi e siccitosi. Le superfici ombreggiate dai pannelli potrebbero così accogliere anche le colture che non sopravvivono in un clima caldo-arido, offrendo **nuove potenzialità al settore agricolo**, massimizzando la produttività e favorendo la **biodiversità**.

Un altro recentissimo studio ([Greg A. Barron-Gafford et alii, 2019 "Agrivoltaics provide mutual benefits across the food-water nexus in drylands"](#). *Nature Sustainability*, 2), svolto in Arizona, in un impianto fotovoltaico dove contemporaneamente sono stati coltivati pomodori e peperoncini, ha evidenziato che il sistema agrivoltaico offre benefici sia agli impianti solari sia alle coltivazioni. Infatti, **l'ombra offerta dai pannelli** ha evitato stress termici alla vegetazione ed abbassato la temperatura a livello del terreno aiutando così lo sviluppo delle colture. La produzione totale di pomodori è raddoppiata, mentre quella dei peperoncini è addirittura triplicata nel sistema agrivoltaico. Non tutte le piante hanno ottenuto gli stessi benefici: alcune varietà di peperoncini hanno assorbito meno CO² e questo suggerisce che abbiano ricevuto troppa poca luce. Tuttavia questo non ha avuto ripercussioni sulla produzione, che è stata la medesima per le **piante cresciute**

PROGETTO DI UN IMPIANTO AGRO-FOTOVOLTAICO AVENTE POTENZA PARI A 40,0752 MWp E RELATIVE OPERE DI CONNESSIONE, INTEGRATO CON LA COLTIVAZIONE DI FORAGGIO, DA REALIZZARSI NEL COMUNE DI CERIGNOLA (FG) (Loc. "Tavoletta")

all'ombra dei pannelli solari e per quelle che si sono sviluppate in pieno sole. La presenza dei pannelli ha inoltre permesso di **risparmiare acqua per l'irrigazione**, diminuendo l'evaporazione di acqua dalle foglie fino al 65%. Le piante, inoltre, hanno aiutato a **ridurre la temperatura degli impianti**, migliorandone l'efficienza fino al 3% durante i mesi estivi.

Sebbene siano necessarie ulteriori ricerche utilizzando specie vegetali differenti, i risultati di questo studio sono incoraggianti e dimostrano che gli impianti solari possono convivere con l'agricoltura e addirittura i due sistemi possono ottenere benefici reciproci da tale convivenza.

Ancora un altro studio (*Elnaz Hassanpour Adeh et alii, 2018. "Remarkable agrivoltaic influence on soil moisture, micrometeorology and water-use efficiency"*) ha analizzato l'impatto di una installazione di pannelli fotovoltaici della capacità di 1,4 Mw (avvenuta su un terreno a pascolo di 2,4 ha) sulle grandezze micrometeorologiche dell'aria, sulla umidità del suolo e sulla produzione di foraggio. La peculiarità dell'area di studio è quella di essere in una zona semi-arida (Oregon). I pannelli hanno causato un aumento dell'umidità del suolo, mantenendo acqua disponibile alla base delle radici per tutto il periodo estivo di crescita del pascolo, in un terreno che altrimenti diverrebbe piuttosto secco, come evidenziato da quanto accade su un terreno di controllo, non coperto dai pannelli. **Questo studio mostra dunque che, almeno in zone semi-aride, esistono strategie che favoriscono l'aumento di produttività agricola di un terreno** (in questo caso di circa il 90%), consentendo nel contempo di produrre energia elettrica in maniera sostenibile.

MITIGAZIONE. Non si ritengono necessarie, considerando che tra le file dei pannelli vi sarà una permanente copertura erbacea.

[Interazione con la fertilità del suolo](#)

PERTURBAZIONE. Variazione della fertilità del suolo

EFFETTO. L'I.P.L.A. (*Istituto per le Piante da Legno e l'Ambiente*), per conto della Regione Piemonte, ha condotto il monitoraggio dei suoli ante opera, nel 2011, e post-opera, nel 2016, su 3 impianti fotovoltaici a terra su terreni agricoli (**IPLA – Regione Piemonte, 2017. "Monitoraggio degli effetti del fotovoltaico a terra sulla fertilità del suolo e assistenza tecnica"**). È stata, pertanto, effettuata una valutazione in grado di fornire risultati sugli effetti al suolo dovuti alla presenza degli impianti che si basano su un congruo periodo di osservazione (5 anni).

Il monitoraggio è stata effettuata attraverso un'analisi stazionale, l'apertura di profili pedologici con relativa descrizione e campionamento del profilo pedologico e le successive analisi di laboratorio dei campioni di suolo. In particolare in questa seconda fase sono state valutate solo quelle caratteristiche e proprietà che si ritiene possano essere influenzate dalla presenza del campo fotovoltaico e che si inseriscono nel seguente elenco:

Caratteri stazionali:

- Presenza di fenomeni erosivi.
- Dati meteo e umidità del suolo (ove stazioni meteo, dotate di sensoristica pedologica).

Caratteri del profilo pedologico e degli orizzonti:

- Descrizione della struttura degli orizzonti
- Presenza di orizzonti compatti
- Porosità degli orizzonti
- Analisi chimico-fisiche di laboratorio
- Indice di Qualità Biologica del Suolo (QBS)
- Densità apparente

È stato, inoltre, valutato anche l'**Indice di Fertilità Biologica del Suolo (IBF)** che, grazie alla determinazione della respirazione microbica e al contenuto di biomassa totale, dà un'indicazione immediata del grado di biodiversità del suolo.

Alla luce dei risultati emersi dalle elaborazioni si può affermare **che gli effetti delle coperture siano tendenzialmente positivi**, infatti i risultati hanno evidenziato:

- un **costante incremento del contenuto di carbonio negli orizzonti superficiali** e, quindi, della sostanza organica sia fuori che sotto pannello, con valori che si sono mantenuti sempre maggiori sotto pannello rispetto al fuori pannello;
- un marcato **effetto schermo dal sole nel periodo estivo quando sotto i pannelli si sono registrate temperature più basse**, sia in superficie sia in profondità. Diverso l'andamento nel periodo invernale dove, per effetto del gradiente geotermico, il suolo tende ad essere più caldo in profondità sia fuori che sotto pannello, con valori comunque nettamente più alti sotto pannello, segno che in questo periodo si conserva maggiormente il calore assorbito nei mesi estivi grazie alla copertura;

- un incremento dei valori QBS (**Qualità biologica del suolo**) sotto i pannelli, che indica **un miglioramento della qualità del suolo**.

[Posa in opera di recinzione lungo il perimetro esterno delle aree di intervento](#)

PERTURBAZIONE. Per motivi di sicurezza sarà apposta una recinzione lungo il perimetro esterno dell'impianto.

EFFETTO. La recinzione dell'area dedicata all'impianto fotovoltaico rappresenterà una potenziale barriera agli spostamenti della fauna locale.

MITIGAZIONE. Per limitare l'effetto "barriera" procurato dalla recinzione perimetrale dell'impianto in progetto, la rete in acciaio zincato plastificato di colore verde alta 3,20 metri sarà posta a 10 cm del livello suolo per permettere il passaggio di piccoli mammiferi (con l'esclusione di animali di taglia maggiore che potrebbero arrecare danno ai campi fotovoltaico o ferirsi).

Inoltre al fine di mitigare l'impatto visivo dell'impianto verso l'esterno, è prevista la realizzazione di una siepe sempreverde di altezza superiore alla recinzione posta lungo i fronti visivi dalle strade paesaggistiche SP95 e SP97.

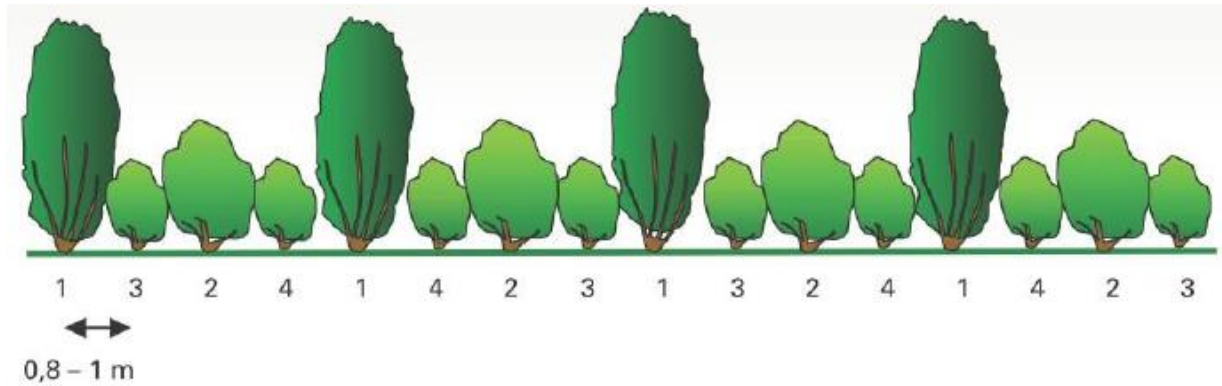
Il modulo di impianto sarà costituito da un filare di piante di specie autoctone. Altezza massima della siepe: 4 metri. Larghezza della siepe: 1 metro. Distanza dalla recinzione perimetrale: 0,5 metri. Sesto d'impianto: 1 metro tra ogni pianta messa a dimora.

Le specie da impiegare saranno: acero campestre (*Acer campestre*), terebinto (*Pistacia terebinthus*), pero selvatico (*Pyrus pyraster*); biancospini (*Crataegus* spp.), rosa canina (*Rosa canina*) e pruno selvatico (*Prunus spinosa*).

Tutte le specie sono state scelte in funzione delle caratteristiche pedoclimatiche dell'area di intervento, con particolare riguardo all'inserimento di specie che presentano una buona funzione schermante, un buon valore estetico (portamento e fioritura) e un'elevata produzione baccifera ai fini faunistici.

In ogni caso, ogni esemplare di ogni singola specie messa a dimora dovrà essere governato in modo tale da limitare il più possibile eventuali ombreggiamenti nei confronti dell'impianto fotovoltaico adiacente.

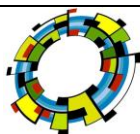
PROGETTO DI UN IMPIANTO AGRO-FOTOVOLTAICO AVENTE POTENZA PARI A 40,0752 MWp E RELATIVE OPERE DI CONNESSIONE, INTEGRATO CON LA COLTIVAZIONE DI FORAGGIO, DA REALIZZARSI NEL COMUNE DI CERIGNOLA (FG) (Loc. "Tavoletta")



- 1: *acero campestre (Acer campestre)*, *terebinto (Pistacia terebinthus)*, *pero selvatico (Pyrus pyraster)*
- 2: *biancospini (Crataegus spp.)*
- 3: *rosa canina (Rosa canina)*
- 4: *pruno selvatico (Prunus spinosa)*



Fig. 16. Localizzazione delle siepi nelle aree dell'impianto



PROGETTO DI UN IMPIANTO AGRO-FOTOVOLTAICO AVENTE POTENZA PARI A 40,0752 MWp E RELATIVE OPERE DI CONNESSIONE, INTEGRATO CON LA COLTIVAZIONE DI FORAGGIO, DA REALIZZARSI NEL COMUNE DI CERIGNOLA (FG) (Loc. "Tavoletta")

Inquinamento luminoso in corrispondenza del campo fotovoltaico

PERTURBAZIONE. La presenza di pali e/o torri-faro per l'illuminazione notturna dell'area per motivi di sicurezza può comportare l'insorgenza di fenomeni di inquinamento luminoso.

Da un punto di vista generale l'inquinamento luminoso può essere definito come un'alterazione della quantità naturale di luce presente nell'ambiente notturno dovuto ad immissione di luce artificiale prodotta da attività umane (nel caso specifico, i sistemi di illuminazione dell'impianto fotovoltaico in progetto).

EFFETTO. In questo caso viene posto rilievo al danno ambientale per la flora, con l'alterazione del ciclo della fotosintesi clorofilliana, per la fauna, in particolar modo per le specie notturne, private dell'oscurità a loro necessaria, e per gli uccelli migratori, che a causa dell'inquinamento luminoso possono facilmente perdere l'orientamento nel volo notturno.

MITIGAZIONE. Il sistema di sicurezza prevede l'impiego di un impianto di videosorveglianza dell'area di progetto tramite telecamere ad infrarossi con visione notturna. Per mitigare l'inquinamento luminoso, l'impianto sarà attrezzato con un sistema di illuminazione a giorno che si attivi solo in caso di intrusione di personale estraneo, rilevato dal sistema di videosorveglianza.

In ogni caso, l'impianto di illuminazione può rimanere costantemente acceso nelle ore notturne solo in corrispondenza degli ingressi all'impianto e delle cabine che ospitano gli inverter e la centrale di telecontrollo.

PROGETTO DI UN IMPIANTO AGRO-FOTOVOLTAICO AVENTE POTENZA PARI A 40,0752 MWp E RELATIVE OPERE DI CONNESSIONE, INTEGRATO CON LA COLTIVAZIONE DI FORAGGIO, DA REALIZZARSI NEL COMUNE DI CERIGNOLA (FG) (Loc. "Tavoletta")



Fig. 17. Prato-pascolo aree poste sotto i pannelli

Interazione dei pannelli fotovoltaici con la biodiversità

PERTURBAZIONE. Modifiche del numero di individui e di specie vegetali e animali.

EFFETTO. Un recente studio (H. Montag, G Parker & T. Clarkson. 2016. The Effects of Solar Farms on Local Biodiversity; A Comparative Study. Clarkson and Woods and Wychwood Biodiversity) sui parchi fotovoltaici presenti nel Regno Unito ha indagato la relazione tra questi impianti e la biodiversità. La ricerca è stata condotta dai consulenti ecologici Clarkson & Woods in collaborazione con la Whychwood Biodiversity, che, nel 2015, hanno analizzato 11 parchi solari, su tutto il territorio inglese, per analizzare gli effetti che gli impianti fotovoltaici hanno sulla biodiversità locale.

Lo studio mirava a indagare se gli impianti solari possono portare a una maggiore diversità ecologica rispetto a siti non sviluppati equivalenti. La ricerca si è concentrata su quattro indicatori chiave: vegetazione (sia erbacea che arbustiva), invertebrati (in particolare lepidotteri e imenotteri), avifauna e chiroteri, valutando la diversità e l'abbondanza delle specie in ciascun caso. Un totale di 11 parchi solari sono stati identificati e studiati.

Lo studio è la prima ricerca completa su larga scala nel suo genere e mirava a raccogliere dati sufficienti per trarre conclusioni statisticamente valide.

PROGETTO DI UN IMPIANTO AGRO-FOTOVOLTAICO AVENTE POTENZA PARI A 40,0752 MWp E RELATIVE OPERE DI CONNESSIONE, INTEGRATO CON LA COLTIVAZIONE DI FORAGGIO, DA REALIZZARSI NEL COMUNE DI CERIGNOLA (FG) (Loc. "Tavoletta")

Il risultato è stato più che positivo sia per la flora sia per la fauna, che hanno visto un importante incremento, passando da 70 a 144 piante differenziate in 41 specie. Anche le specie faunistiche sono aumentate, in particolare invertebrati (lepidotteri e imenotteri) e varie specie di uccelli.

Diversamente da quanto accade nei terreni agricoli, il territorio utilizzato per la realizzazione di impianti fotovoltaici non necessita di nessun tipo di biocidi, che mettono a rischio flora e fauna, questa può così essere l'occasione per creare un ambiente capace di favorire le specie di fauna e flora che naturalmente lo abitano.



Fig. 18. Biodiversità aree poste sotto i pannelli

La diversità botanica è risultata maggiore negli impianti solari rispetto a terreni agricoli equivalenti. Ciò dipende da una gestione meno intensiva tipica di un impianto solare. Laddove la diversità botanica è più elevata risulta una maggiore abbondanza di lepidotteri e imenotteri e, in molti casi, anche a un aumento della diversità delle specie.

L'aumento della diversità botanica e di conseguenza la disponibilità di invertebrati comporta anche una maggiore diversità delle specie di avifauna e in alcuni casi un aumento del numero di individui. Lo studio ha rivelato che i siti solari sono particolarmente importanti per gli uccelli di interesse conservazionistico.

La diversità botanica è la base di una maggiore diversità biologica (come dimostrato dagli aumenti registrati per altri gruppi di specie). Inoltre, sviluppandosi diversi habitat erbacei, gli impianti solari contribuiscono a creare un mosaico di tipi di habitat importante per un maggior numero di specie, particolarmente nell'ambiente agricolo. Si rileva anche il ruolo positivo svolto dagli impianti solari nel favorire l'incremento di insetti

PROGETTO DI UN IMPIANTO AGRO-FOTOVOLTAICO AVENTE POTENZA PARI A 40,0752 MWp E RELATIVE OPERE DI CONNESSIONE, INTEGRATO CON LA COLTIVAZIONE DI FORAGGIO, DA REALIZZARSI NEL COMUNE DI CERIGNOLA (FG) (Loc. "Tavoletta")

impollinatori (lepidotteri e imenotteri), contrastandone l'attuale forte declino. Tali insetti svolgono l'importante compito di impollinazione delle colture (cereali, ortaggi, frutti), migliorando la qualità e la quantità dei raccolti.

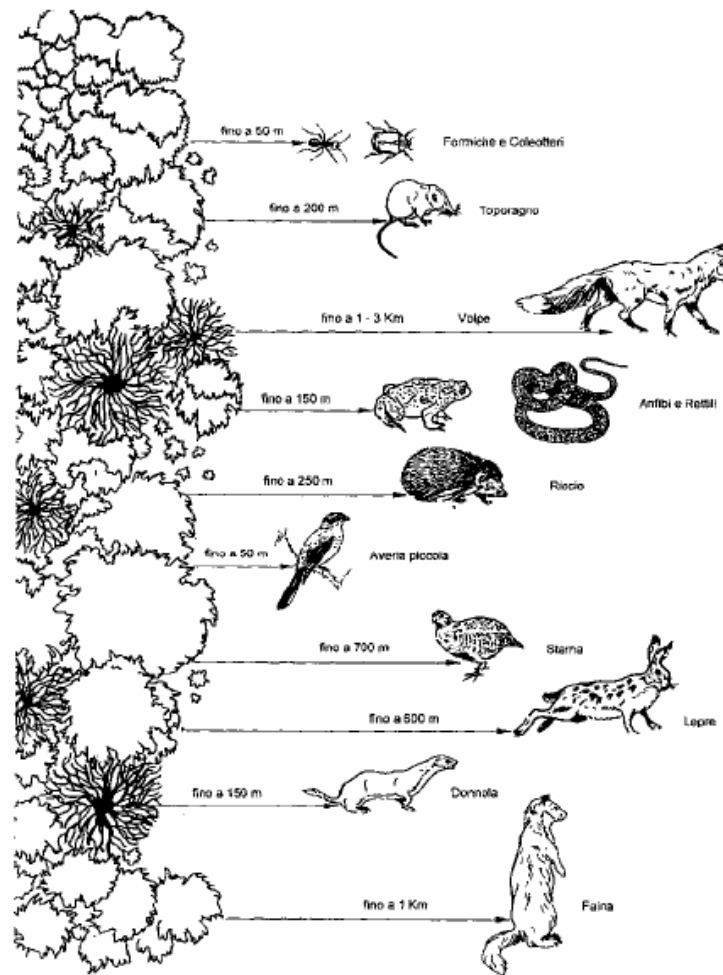
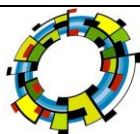


Fig. 19. Siepe e biodiversità faunistica (capacità di dispersione e movimento delle diverse specie da Fohmann Ritter, 1991)

Si evidenzia, infine, che la realizzazione di siepi perimetrali con impianto di specie autoctone, comporterà un ulteriore effetto positivo sulla biodiversità. Infatti, la creazione di microhabitat diversificati introdotti dalla presenza di siepi, tanto sul piano microambientale che sul piano delle comunità vegetanti, supportano una particolare diversità specifica sia di erbivori che di predatori, che aumenta notevolmente in funzione della complessità strutturale e compositiva. Le siepi campestri infatti ospitano numerosi predatori di parassiti



fitofagi, che possono essere controllati da predatori con efficacia decrescente all'aumentare della distanza della siepe stessa; la capacità di creare un ambiente adatto ad intensificare l'efficienza predatoria aumenta con l'età di impianto e con la complessità compositiva e strutturale (Sustek, 1998). Certamente comunque la presenza delle siepi ha effetto sia sulla biodiversità dei singoli impianti che del paesaggio nel suo complesso.

MITIGAZIONE. Stante l'impatto positivo sulla biodiversità botanica e faunistica, non si ritengono necessarie altre misure di mitigazione, oltre la realizzazione di siepi.

7.6.5 Impatto in fase di smantellamento

Polveri ed emissioni gassose

PERTURBAZIONE. Nella fase di dismissione dell'impianto fotovoltaico gli impatti attesi sulla componente ambientale "atmosfera" sono del tutto analoghi a quelli previsti nella fase di cantiere in termini tipologici, mentre saranno meno rilevanti in termini quantitativi in quanto i movimenti terra saranno presumibilmente più contenuti.

EFFETTO. Alla luce di quanto già argomentato per la fase di cantiere, gli impatti prevedibili sono i seguenti:

- produzione e diffusione di polveri: è dovuta alle operazioni di movimentazione terra necessarie per la rimozione della viabilità di servizio, la rimozione di cabine e recinzioni, ecc.;
- emissioni gassose inquinanti prodotte dai mezzi d'opera: saranno causate dall'impiego di mezzi d'opera, in particolare correlati alle operazioni di cui al punto precedente ed al trasporto dei pannelli fotovoltaici e di altri materiali in genere, dall'area di progetto alle zone destinate al loro recupero/smaltimento.

MITIGAZIONE. Per quanto attiene alle misure di mitigazione per la produzione di polveri si rimanda a quanto indicato nel presente elaborato per la fase di cantiere.

7.6.6 Sintesi dell'impatto

Per quanto visto nei paragrafi precedenti l'impatto con la componente botanico vegetazionale è correlato e limitato alla porzione di territorio occupato dai tracker, dalle nuove strade di collegamento interne e dalle aree di lavoro necessarie nella fase di cantiere.

In relazione alla vegetazione, essendo l'area di progetto interessata totalmente agricola non comporterà una perdita significativa di habitat agricolo. La presenza di strade rurali a servizio dei fondi e degli impianti esistenti, evita, inoltre, modifiche sostanziali per la realizzazione della viabilità di servizio. I materiali di costruzione saranno posizionati all'interno della stessa area di progetto e i materiali di risulta verranno tempestivamente e

opportunamente allontanati. L'impatto è considerato poco significativo grazie all'assenza di interventi totalmente reversibili. In fase di cantiere l'impatto causato dalle attività interesserà solo superfici agricole.

Infine si evidenzia che l'impianto sarà realizzato in un contesto territoriale di valore naturalistico molto Basso; terminata la vita utile dell'impianto (almeno 30 anni) sarà possibile un perfetto ripristino allo stato originario, senza possibilità di danno a specie floristiche rare o comunque protette.

7.7 Fauna ed avifauna

7.7.1 Impatto in fase di costruzione

Produzione di rumori

PERTURBAZIONE. L'impatto è rappresentato dalla propagazione all'esterno dell'area di cantiere delle emissioni acustiche prodotte dai mezzi impiegati per la fornitura di componenti (pannelli, sostegni, quadri elettrici, trasformatori, inverter, ecc.) e per la realizzazione delle opere.

Dal punto di vista del rumore prodotto la fase maggiormente impattante sarà quella di preparazione del terreno (scavi per posizionamento cabine, realizzazione piste di cantiere e manutenzione degli impianti) e di montaggio delle strutture di sostegno.

EFFETTO. L'inquinamento acustico prodotto in fase di cantiere può teoricamente costituire un elemento di disturbo per le componenti faunistiche maggiormente sensibili, in particolare durante il periodo riproduttivo, ma anche in fase di ricerca del cibo.

In questa sede è sufficiente ribadire che, data la limitatezza temporale delle operazioni di realizzazione degli impianti e la presenza del tracciato autostradale limitrofo all'area di intervento, l'impatto acustico provocato può essere ritenuto trascurabile nei confronti delle componenti faunistiche che possono saltuariamente frequentare le aree oggetto di intervento.

MITIGAZIONE. Considerata la temporaneità dell'intervento per tale tipologia di impatto non si prevedono misure di mitigazione specifiche. Si sottolinea che, come specificato nel paragrafo precedente, i mezzi impiegati per l'allestimento del cantiere e degli impianti, dovranno mantenere una velocità moderata.

7.7.2 Impatto in fase di esercizio

Intrusione visuale

PERTURBAZIONE. La realizzazione dell'intervento comporta l'occupazione del territorio da parte del cantiere e delle opere ad esso funzionali (baracche, aree di deposito, ecc.), generando un'intrusione visuale a carico del

PROGETTO DI UN IMPIANTO AGRO-FOTOVOLTAICO AVENTE POTENZA PARI A 40,0752 MWp E RELATIVE OPERE DI CONNESSIONE, INTEGRATO CON LA COLTIVAZIONE DI FORAGGIO, DA REALIZZARSI NEL COMUNE DI CERIGNOLA (FG) (Loc. "Tavoletta")

territorio medesimo. Per intrusione visuale si intende l'impatto generato dalla cantierizzazione dell'opera sulle valenze estetiche del paesaggio; essa è definibile principalmente in termini soggettivi.

EFFETTO. L'impatto è poco rilevante in funzione della sua reversibilità (ovvero temporaneità).

MITIGAZIONE. Allo scopo di mitigare fin da subito l'intrusione visuale del cantiere le siepi perimetrali previste per schermare l'impianto in fase di esercizio dovranno essere realizzate all'inizio dell'attività di cantiere (con la sola esclusione delle situazioni in cui, per esigenze operative, le attività di cantiere potrebbero danneggiare le piante appena messe a dimora).

[Interazione dei pannelli fotovoltaici con l'avifauna: fenomeni di abbagliamento in cielo](#)

PERTURBAZIONE. Considerando la caratteristica dei pannelli fotovoltaici, l'eventuale insorgenza di fenomeni di abbagliamento verso l'alto potrebbe verificarsi in particolari condizioni quando il sole presenta basse altezze sull'orizzonte. Nel caso specifico l'impatto viene preso in considerazione in relazione all'eventuale insorgenza di fenomeni di disturbo a carico dell'avifauna.

EFFETTO. In merito ai possibili fenomeni di abbagliamento che possono rappresentare un disturbo per l'avifauna e un elemento di perturbazione della percezione del paesaggio si sottolinea che tale fenomeno è stato registrato solo per alcune tipologie di superfici fotovoltaiche a specchio montate sulle architetture verticali degli edifici. In ragione della loro collocazione in prossimità del suolo e del necessario (per scopi produttivi elettrici) elevato coefficiente di assorbimento della radiazione luminosa delle celle fotovoltaiche (bassa riflettanza del pannello) si considera molto bassa la possibilità del fenomeno di riflessione ed abbagliamento da parte dei pannelli.

L'insieme delle celle solari costituenti i moduli fotovoltaici di ultima generazione è protetto frontalmente da un vetro temprato anti riflettente ad alta trasmittanza il quale dalla superficie del modulo un aspetto opaco che non ha nulla a che vedere con quello di comuni superfici finestrate. Al fine di minimizzare la quantità di radiazioni luminose riflesse, inoltre, le singole celle in silicio cristallino sono coperte esteriormente da un rivestimento trasparente antiriflesso grazie al quale penetra più luce nella cella.

PROGETTO DI UN IMPIANTO AGRO-FOTOVOLTAICO AVENTE POTENZA PARI A 40,0752 MWp E RELATIVE OPERE DI CONNESSIONE, INTEGRATO CON LA COLTIVAZIONE DI FORAGGIO, DA REALIZZARSI NEL COMUNE DI CERIGNOLA (FG) (Loc. "Tavoletta")



Fig. 20. Effetto specchio

Le due immagini dimostrano in modo lampante come, al contrario di un vetro comune (normal glass), il vetro anti-riflesso (Anti-Reflecting glass) che riveste i moduli fotovoltaici (Photo Voltaic Modules) riduca drasticamente la riflessione dei raggi luminosi

In merito alla presenza di avifauna acquatica migratoria nell'area dell'impianto in progetto, si fa osservare che secondo l'Atlante delle migrazioni in Puglia (La Gioia G. & Scebba S, 2009), l'area del progetto non è interessata da significativi movimenti migratori. A conferma di ciò si evidenzia che:

per quanto riguarda la Puglia i due siti più importanti per la migrazione degli uccelli risultano essere Capo d'Otranto (LE) e il promontorio del Gargano con le Isole Tremiti. Entrambi i siti sarebbero interessati da due principali direttrici, una SO-NE e l'altra S-N. Nel primo caso gli uccelli attraverserebbero il mare Adriatico per raggiungere le sponde orientali dello stesso mare, mentre nel secondo caso i migratori tenderebbero a risalire la penisola;

PROGETTO DI UN IMPIANTO AGRO-FOTOVOLTAICO AVENTE POTENZA PARI A 40,0752 MWp E RELATIVE OPERE DI CONNESSIONE, INTEGRATO CON LA COLTIVAZIONE DI FORAGGIO, DA REALIZZARSI NEL COMUNE DI CERIGNOLA (FG) (Loc. "Tavoletta")



Fig. 21. Principali siti di monitoraggio della migrazione dei rapaci diurni e dei grandi veleggiatori

l'unico sito importante della Provincia di Foggia è quello del Gargano. Premuda (2004), riporta che le rotte migratorie seguono due direzioni principali, Nord-Ovest e Nord-Est. Rotta NO: "i rapaci si alzano in termica presso la località di macchia, attraverso Monte Sant'Angelo, in direzione di Monte Calvo e Monte Delio, raggiungono le Isole Tremiti. Sembra che una parte raggiunga il Monte Acuto Monte Saraceno, per dirigersi in direzione NO"; rotta NE: "dalla località Macchia, seguendo la costa, i rapaci passano su Monte Acuto e Monte Saraceno, per raggiungere la Testa del Gargano".

Anche Marrese (2005 e 2006), in studi condotti alle Isole Tremiti, afferma che le due principali direzioni di migrazione sono N e NO.

Pandolfi (2008), in uno studio condotto alle Tremiti e sul Gargano, evidenzia che il Gargano è interessato da "...tre linee di passaggio lungo il Promontorio: una decisamente costiera, una lungo la faglia della Valle

PROGETTO DI UN IMPIANTO AGRO-FOTOVOLTAICO AVENTE POTENZA PARI A 40,0752 MWp E RELATIVE OPERE DI CONNESSIONE, INTEGRATO CON LA COLTIVAZIONE DI FORAGGIO, DA REALIZZARSI NEL COMUNE DI CERIGNOLA (FG) (Loc. "Tavoletta")

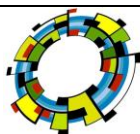
Carbonara e un'altra lungo il margine interno dell'emergenza geologica dell'altipiano". E, infine, che "nella zona interna il flusso dei migratori ha mostrato di seguire a Nord Est la linea costiera (dati confrontati su 4 punti di osservazione) e a Sud ovest la linea del margine meridionale della falesia dell'altopiano, con una interessante competenza lungo la grande faglia meridionale della Valle Carbonara". Pertanto, nell'area della Provincia di Foggia si individuano due direttrici principali di migrazione:

una direttrice che, seguendo la linea di costa in direzione SE-NO, congiunge i due siti più importanti a livello regionale (Gargano e Capo d'Otranto);

una direttrice, meno importante, che attraversa il Tavoliere in direzione SO-NE, congiungendo i Monti Dauni con le aree umide costiere e il promontorio del Gargano; qui si individuano dei naturali corridoi ecologici disposti appunto in direzione SO-NE, rappresentati dai principali corsi d'acqua che attraversano il Tavoliere, quali Fortore, Cervaro, Carapelle e Ofanto.



Fig. 22. Principali direttrici di migrazione dell'avifauna definite in base agli studi citati (Premuda, 2004; Marrese, 2005 e 2006; Pandolfi, 2008), area del progetto (rosso) e corridoi (in fuxia).



In ragione di quanto fin qui espresso si ritiene che non sussistano impatti significativi delle aree pannellate nei confronti dell'avifauna acquatica migratoria.

MITIGAZIONE. Per la realizzazione dell'impianto fotovoltaico si utilizzeranno pannelli a basso indice di riflettanza onde evitare l'insorgenza del fenomeno.

Interazione dei pannelli fotovoltaici con l'avifauna: rischi di collisione

PERTURBAZIONE. La presenza dei pannelli fotovoltaici può rappresentare un ostacolo per l'avifauna eventualmente presente nell'area di studio.

EFFETTO. A differenza delle pareti verticali di vetro o semitrasparenti che, come noto, costituiscono un elemento di rischio di collisione, e quindi di morte, potenzialmente alto per il singolo individuo, la caratteristica dei pannelli fotovoltaici di progetto non sembra costituire un pericolo per l'avifauna.

Si ritiene infatti che l'altezza contenuta dei pannelli dal piano campagna (ca. 2,40 m) non crei alcun disturbo al volo degli uccelli, considerato inoltre quanto già discusso in merito al fenomeno di abbagliamento indotto dalle superfici dei pannelli fotovoltaici.

MITIGAZIONE. Non risultano evidenze in letteratura della significatività dell'impatto qui discusso; si ribadisce comunque che per la realizzazione del campo fotovoltaico si utilizzeranno pannelli a basso indice di riflettanza, onde evitare il verificarsi di fenomeni di abbagliamento che possano facilitare le collisioni.

La vicinanza dei pannelli fotovoltaici al terreno, unitamente alla realizzazione di siepi perimetrali, consentirà di tutelare l'incolumità dell'avifauna selvatica. Si evidenzia, infatti, che in presenza della siepe perimetrale eventuali soggetti in volo radente dovranno innalzarsi di quota, evitando il rischio di collisioni.

7.7.3 Impatto in fase di smantellamento

In fase di dismissione dell'impianto si avranno le stesse perturbazioni generate in fase di cantiere. Per l'effetto generato dagli stessi, come nella fase di costruzione, verranno attuate una serie di misure di mitigazione per ridurre e/o annullare l'effetto perturbante delle attività necessarie allo smantellamento dell'impianto.

7.7.4 Sintesi dell'impatto

In conclusione gli ambienti e la rispettiva vegetazione, direttamente coinvolti dalla costruzione dell'impianto fotovoltaico in questione sono i campi coltivati a seminativi avvicendati che non accuserebbero articolari impatti negativi. Anche per la fauna si rilevano minimi impatti che si concentrano soprattutto nella fase di cantiere. Il sito dell'impianto si trova sufficientemente lontano da aree riproduttive di fauna sensibile.

Non vi sono, in corrispondenza del sito dell'impianto in progetto, flussi migratori che inducono a pensare a rotte stabili e di buona portata.

La sottrazione di territorio trofico nei riguardi della fauna granivora ed erbivora sarà compensata dagli inerbimenti delle aree occupate dai pannelli, dalla realizzazione, lungo il perimetro dell'impianto, di fasce arbustive, e dalla creazione di aree in abbandono colturale e successiva rinaturazione.

Per quanto detto, si ritiene che l'impianto analizzato possa essere giudicato sufficientemente compatibile con i principi della conservazione dell'ambiente e con le buone pratiche nell'utilizzazione delle risorse ambientali.

7.8 Ecosistema

La destinazione di tipo agricolo dell'area ha causato la modificazione del paesaggio in cui la vegetazione spontanea è stata sostituita dalle colture erbacee (cerealicole).

Tale processo ha causato la scomparsa dal sito di numerose specie, soprattutto di quelle stanziali che, vivendo stabilmente in un dato habitat, si dimostrano più sensibili alle trasformazioni ambientali. Pertanto mammiferi, rettili ed anfibi sono presenti con un basso numero di specie e con popolazioni rarefatte e attestate negli habitat semi naturali.

Il sito individuato da progetto è interessato da una migrazione diffusa su un "fronte ampio" di spostamento, non sussistendo le caratteristiche morfologiche ed ambientali che determinano differenti modalità migratorie. Pertanto l'area di studio non è interessata da concentrazioni di migratori.

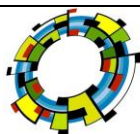
Nell'area vasta, in cui insiste il sito individuato per l'installazione del parco fotovoltaico, non sono presenti biotopi di rilievo naturalistico né "corridoi ecologici" di connessione tra biotopi distanti dal sito.

L'area vasta è caratterizzata dalla dominanza di superfici agricole, destinate in particolare al seminativo, alla coltivazione di orticole e in misura ridotta all'oliveto. Alcune superfici agricole attualmente si presentano incolte. Nell'area ristretta sono presenti ambienti semi naturali, sopravvissuti qua e là in forma relittuale.

Dal punto di vista ecosistemico l'area presenta un popolamento decisamente basso. Poche sono le specie stazionarie e/o nidificanti. La maggior parte delle specie presenti è sinantropica, nessuna specie fa parte della Dir 92/43/CEE all. II.

7.9 Paesaggio e patrimonio storico-artistico

La finalità di un'analisi del paesaggio, oltre a riuscire a leggere i segni che lo connotano (vedasi paragrafi precedenti), è quella di poter controllare la qualità delle trasformazioni in atto, affinché i nuovi segni, che



verranno a sovrapporsi sul territorio, non introducano elementi di degrado, ma si inseriscano in modo coerente con l'intorno.

Il paesaggio deve essere il frutto dell'equilibrio tra permanenza e cambiamento; tra l'identità dei luoghi, legata alla permanenza dei segni che li connotano ed alla conservazione dei beni rari, e la proiezione nel futuro, rappresentata dalle trasformazioni, che vengono via via introdotte con finalità di maggiore sviluppo e benessere delle popolazioni insediate.

Affrontare in questo modo il tema rende necessario assumere una visione integrata, capace di interpretare l'evoluzione del paesaggio, in quanto sistema unitario, nel quale le componenti ecologica e naturale interagiscono con quelle insediativa, economica e socioculturale.

Ogni intervento di trasformazione territoriale contribuisce a modificare il paesaggio, consolidandone o destrutturandone relazioni ed elementi costitutivi, proponendo nuovi riferimenti o valorizzando quelli esistenti. In questo contesto, gli impianti fotovoltaici, per il loro carattere fortemente tecnologico, devono necessariamente costituirsi come parte integrata nel paesaggio, in cui sono inseriti, risultando impossibili o limitati gli interventi di mitigazione.

L'impatto, che l'inserimento dei nuovi elementi produrrà all'interno del sistema territoriale, sarà, comunque, più o meno consistente in funzione, oltre che dell'entità delle trasformazioni previste, della maggiore o minore capacità del paesaggio di assorbire nuove variazioni, in funzione della sua vulnerabilità.

Vanno, quindi, effettuate indagini di tipo descrittivo e percettivo. Le prime indagano i sistemi di segni del territorio dal punto di vista naturale, antropico, storico-culturale. Quelle di tipo percettivo sono volte a valutare la visibilità dell'opera.

Da quest'analisi se ne deduce che le principali fonti di impatto per la componente paesaggistica risultano essere:

- *La sottrazione di suolo dedicato alle produzioni di prodotti agricoli;*
- *La presenza di macchinari e cumuli di materiali nel periodo del cantiere;*
- *L'impatto luminoso in fase di costruzione*
- *L'impatto visivo dovuto all'intrusione visiva del parco fotovoltaico e delle strutture connesse rispetto agli elementi che costituiscono il paesaggio.*

7.9.1 Impatto in fase di costruzione

PROGETTO DI UN IMPIANTO AGRO-FOTOVOLTAICO AVENTE POTENZA PARI A 40,0752 MW_p E RELATIVE OPERE DI CONNESSIONE, INTEGRATO CON LA COLTIVAZIONE DI FORAGGIO, DA REALIZZARSI NEL COMUNE DI CERIGNOLA (FG) (Loc. "Tavoletta")

Gli impatti diretti sul paesaggio derivano principalmente dalla perdita di suolo agricolo necessaria all'installazione delle strutture, delle attrezzature e alla creazione della viabilità di cantiere.

Durante la fase di cantiere tutte le attività ed attrezzature messe in atto per la realizzazione dell'opera che avrà una breve durata e limitata all'area di intervento, avranno un impatto poco significativo in quanto:

- *le attrezzature di cantiere che verranno utilizzate durante la fase di costruzione, a causa della loro modesta altezza, non altereranno significativamente le caratteristiche del paesaggio;*
- *l'area di cantiere sarà interna all'area di intervento e sarà occupata solo temporaneamente;*
- *al termine delle attività saranno attuati interventi di ripristino morfologico e vegetazionale con la realizzazione di una fascia di mitigazione verde perimetrale. Inoltre, si ricorda che il progetto è caratterizzato dalla realizzazione di interventi di compensazione che verteranno ad esempio sulla piantumazione, tra le file di pannelli, di erbe aromatiche e culture dedicate.*

Al fine di ridurre gli impatti sul paesaggio sono state previste ulteriori misure di mitigazione di carattere gestionale che comporteranno:

- *l'ordine e la pulizia delle aree di cantiere;*
- *ripristino dei luoghi e tutte le strutture di cantiere verranno rimosse, insieme agli stoccaggi di materiale;*
- *opportuni accorgimenti per ridurre l'impatto luminoso evitando la sovra-illuminazione e proiezione della luce verso il basso, ovvero verranno adottati sistemi illuminanti che ridurranno l'intensità luminosa dopo le ore lavorative e comunque sufficienti ad assicurare la sorveglianza notturna.*

Date le considerazioni e le misure di mitigazione elencate in precedenza, si ritiene che l'impatto sulla componente in fase di costruzione sarà limitato al solo periodo di attività del cantiere (15 mesi) e avrà estensione esclusivamente locale.

7.9.2 Impatto in fase di esercizio

mitigare gli impatti dell'opera sui recettori lineari come la strada paesaggistica sono state progettate delle opere di mitigazione quale barriera arborea lungo la recinzione atta a schermare l'impianto dagli stessi.

In merito alla diversità e all'integrità del paesaggio, l'area di progetto ricade all'interno di una porzione del territorio prettamente agricolo di tipo industriale con coltivazioni di scarso valore paesaggistico e inoltre non sono presenti colture agricole che diano origine ai prodotti con riconoscimento I.G.P., I.G.T., D.O.C., e D.O.P .

PROGETTO DI UN IMPIANTO AGRO-FOTOVOLTAICO AVENTE POTENZA PARI A 40,0752 MWp E RELATIVE OPERE DI CONNESSIONE, INTEGRATO CON LA COLTIVAZIONE DI FORAGGIO, DA REALIZZARSI NEL COMUNE DI CERIGNOLA (FG) (Loc. "Tavoletta")

In relazione alla potenziale perdita e/o deturpazione di risorse naturali e di caratteri culturali, storici, visivi, morfologici o testimoniali si può affermare che l'impianto fotovoltaico non introduce elementi di degrado al sito su cui insiste ma che al contrario, fattori quali la produzione di energia da fonti rinnovabili, la tipologia di impianto, le modalità di realizzazione, nonché l'inserimento dello stesso all'interno di un'area agricola caratterizzata da colture di scarso valore e beni architettonici e paesaggistici ridotti a sedi stradali oppure abbandonati quasi allo stato di rudere, contribuiscono a ridurre i rischi di un eventuale aggravio delle condizioni delle componenti ambientali e paesaggistiche.

Il progetto, per sua natura, non produrrà modificazioni permanenti né tantomeno irreversibili al paesaggio e inoltre, con particolare attenzione alle zone perimetrali, esso limiterà e maschererà la propria presenza tramite le opere di mitigazione previste, le quali si fondano sul principio secondo cui ogni intervento debba essere finalizzato ad un miglioramento della qualità paesaggistica complessiva dei luoghi, o quanto meno, debba garantire che non vi sia una diminuzione delle sue qualità, pur nelle trasformazioni (capacità di assorbimento visuale).

In conclusione, dalle analisi effettuate si può affermare che il progetto è coerente con gli strumenti programmatici e normativi vigenti e che non vi sono incompatibilità rispetto a norme specifiche che riguardano l'area e il sito di intervento.

7.9.3 Impatto in fase di smantellamento

La rimozione, a fine vita (circa 20 anni), di un impianto fotovoltaico come quello proposto, risulta essere estremamente semplice e rapida. La modalità di installazione scelta, consentirà il completo ripristino della situazione preesistente all'installazione dei pannelli, ulteriormente migliorata dagli interventi attuati sulla masseria e sulla vegetazione inserita in fase di esercizio.

In fase di dismissione si prevedono impatti sul paesaggio simili a quelli attesi durante la fase di costruzione, principalmente collegati alla presenza delle macchine e dei mezzi di lavoro, oltre che dei cumuli di materiali.

I potenziali impatti sul paesaggio avranno pertanto durata temporanea, estensione locale ed entità riconoscibile.

7.9.4 Fotoinserti e mitigazioni visive

Per la valutazione del rapporto visivo del progetto verranno realizzati in fase di integrazioni dei foto inserti che evidenziano la visione dell'opera in rapporto ai luoghi sottoposti a tutela dal PPTR. Si rappresenta

comunque che data la dimensione ridotta in altezza dell'impianto integrato con la coltivazione agricola a prato delle aree interstiziali non è facile immaginare che dai beni ed ulteriori contesti posti nel buffer di 4 km dall'impianto la visibilità dello stesso risulta molto limitata sia per la lontananza che per le barriere artificiali e/o naturali poste tra l'osservatore e l'impianto. Di seguito alcune immagini da alcuni punti visivi che dimostrano quanto affermato soprattutto in questo contesto caratterizzato da coltivazioni agricole come vigneti a tendone ed oliveti a sesto d'impianto tradizionale che con l'aggiunta della barriera arborea lungo la recinzione, tale visibilità sarà pressoché nulla anche da luoghi più vicini all'impianto.

7.10 Sistema antropico-occupazionale

Oltre agli innegabili vantaggi sociali derivati dal miglioramento ambientale, grazie alla mancata emissione di notevoli quantità di sostanze inquinanti nell'atmosfera, un aspetto importante nella scelta decisionale del progetto comprende la possibilità di sviluppo locale dal punto di vista occupazionale.

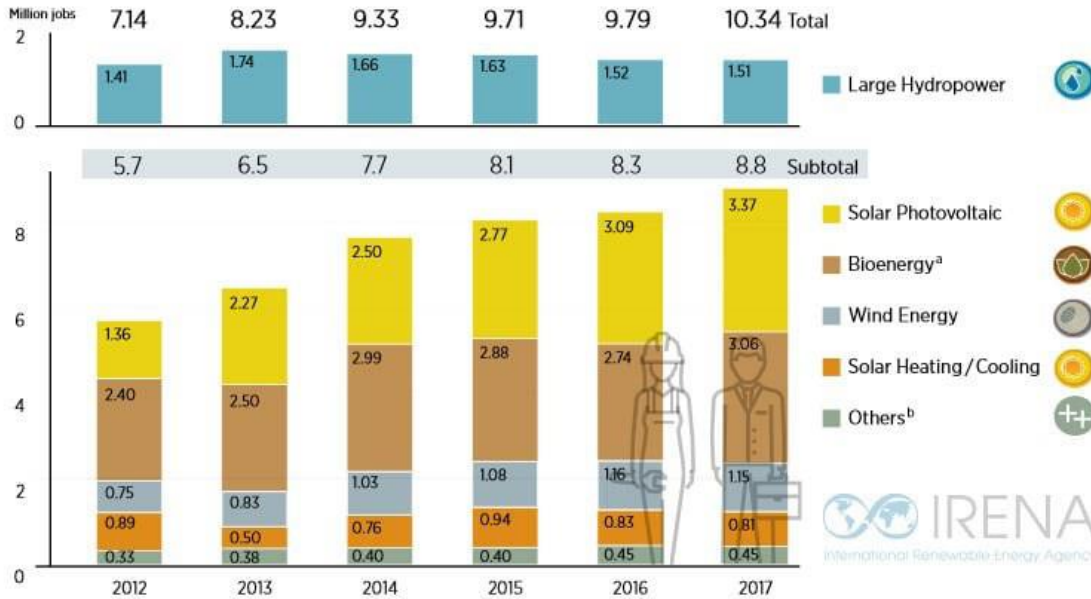
Secondo gli ultimi dati del **World Watch Institute** (il più autorevole centro di ricerca interdisciplinare sui trend ambientali del nostro pianeta) le risorse per l'energia rinnovabile non solo garantiranno un miglioramento della sostenibilità ambientale, ma saranno in grado di creare numerosi nuovi posti di lavoro.

Nel 2006 risultavano, direttamente o indirettamente, occupati nel settore **2,3 milioni di persone in tutto il mondo**, come tecnici, installatori, ricercatori, consulenti.

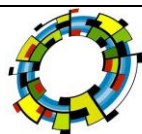
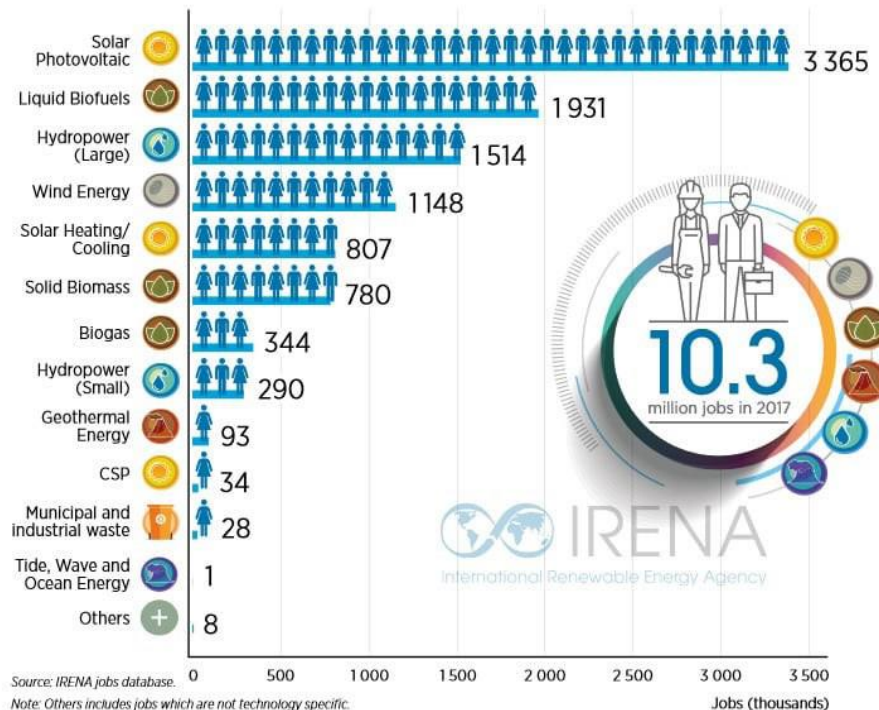
Di questi, 300 mila nell'eolico, **170 mila nel fotovoltaico**, 624mila nel solare termico, 1 milione nei settori delle biomasse e dei biocarburanti, 40 mila nel mini-idroelettrico e 25 mila nel geotermico. Queste figure professionali, anche grazie all'incremento degli investimenti del settore privato, nei prossimi anni sono cresciute notevolmente, sia a livello quantitativo sia a livello qualitativo. Dagli studi della International Renewable Energy Agency – IRENA, che ha recentemente pubblicato la quinta edizione del suo report annuale *Renewable Energy and Jobs – Annual Review 2018* risulta che L'industria delle rinnovabili nel 2017 creato 500mila nuovi posti di lavoro, con un aumento del 5,3% sul 2016 e portando il totale degli occupati nell'energia pulita a livello mondiale a **10,3 milioni**.

PROGETTO DI UN IMPIANTO AGRO-FOTOVOLTAICO AVENTE POTENZA PARI A 40,0752 MWp E RELATIVE OPERE DI CONNESSIONE, INTEGRATO CON LA COLTIVAZIONE DI FORAGGIO, DA REALIZZARSI NEL COMUNE DI CERIGNOLA (FG) (Loc. "Tavoletta")

GLOBAL RENEWABLE ENERGY EMPLOYMENT BY TECHNOLOGY, 2012-17



Si stima che si possa arrivare a 28 milioni entro il 2050. Inoltre, a livello mondiale, è nel fotovoltaico che si contano più occupati, con circa 3,4 milioni di posti di lavoro, quasi il 9% in più dal 2016.



7.10.1 Impatto in fase di costruzione

In **fase di costruzione** potrà verificarsi un impatto trascurabile a livello locale sul sistema dei trasporti in quanto la circolazione ed il numero dei mezzi speciali per il trasporto dei componenti dei Tracker, pannelli e dei mezzi di dimensioni inferiori per il trasporto delle attrezzature e delle maestranze interesserà le infrastrutture stradali esistenti. Inoltre la presenza dei mezzi d'opera per l'adeguamento alle esigenze del Progetto di alcuni tratti di strada esistenti e dei mezzi d'opera per la realizzazione dei tracciati dei cavidotti e la posa dei medesimi, comporterà la presenza di aree di cantiere lungo la viabilità con potenziale rallentamento del traffico. E' bene ricordare, però, che la posa del cavidotto avverrà su strade secondarie, in gran parte non asfaltate utilizzate per lo più dagli utenti degli impianti esistenti, e si avrà solo l'attraversamento di una strada provinciale, pertanto i rallentamenti della viabilità saranno molto limitati.

Al contrario, si avrà un impatto positivo di media entità a livello locale sulla occupazione che comporterà l'impiego di circa 20 unità lavorative nel periodo di realizzazione stimato dal cronoprogramma che sull'indotto in quanto la costruzione dell'impianto comporterà ricadute economiche dirette e indirette sul territorio. Queste saranno dovute al pagamento dei diritti di superficie ai proprietari dei terreni, al pagamento della TOSAP e all'impiego di personale locale per la costruzione e l'installazione dei tracker e delle opere connesse. Per quanto riguarda la salute pubblica, in fase di costruzione non si prevedono impatti. Le attività di cantiere comporteranno infatti un decremento della qualità ambientale trascurabile dell'area, dovute essenzialmente all'emissione di polveri in atmosfera e all'emissione di rumore paragonabili a quelle generate dalle attività agricole.

7.10.2 Impatto in fase di esercizio

In **fase di esercizio** si avrà un impatto positivo di media entità a livello locale sulla occupazione e sull'indotto l'esercizio dell'impianto comporterà ricadute economiche dirette e indirette sul territorio. Queste saranno dovute al pagamento di imposte su immobili di tipologia produttiva ed all'impiego di personale locale per le attività di manutenzione dei tracker e delle opere connesse.

Durante il periodo di esercizio dell'impianto, verranno utilizzate maestranze specializzate addette alla manutenzione, alla gestione e alla sorveglianza.

La tipologia di figure professionali che saranno costituite dai tecnici della supervisione dell'impianto e dal personale di sorveglianza, elettricisti, operai edili, artigiani.

PROGETTO DI UN IMPIANTO AGRO-FOTOVOLTAICO AVENTE POTENZA PARI A 40,0752 MWp E RELATIVE OPERE DI CONNESSIONE, INTEGRATO CON LA COLTIVAZIONE DI FORAGGIO, DA REALIZZARSI NEL COMUNE DI CERIGNOLA (FG) (Loc. "Tavoletta")

In particolare per l'Impianto fotovoltaico verranno probabilmente utilizzati:

- n. 1 tecnici specializzati per la gestione;
- n. 3 operai specializzati per la manutenzione dell'impianto;
- n. 2 manovali per la manutenzione del terreno;
- n. 1 figure esterne di società di sorveglianza.

7.10.3 Impatto in fase di smantellamento

In **fase di dismissione** potrà verificarsi un impatto trascurabile a livello locale sul sistema dei trasporti in quanto la circolazione dei mezzi d'opera impiegati per lo smantellamento dell'impianto e dei mezzi per il trasporto del materiale proveniente dallo smantellamento dei Tracker, dei cavidotti che interesserà le infrastrutture stradali esistenti.

Nella fase di dismissione si avrà un impatto positivo di media entità a livello locale sulla occupazione e sull'indotto in quanto per le operazioni di smantellamento dell'impianto, di trasporto dei materiali di risulta e di ripristino dei luoghi sarà impiegato personale locale.

Terminate le operazioni di smantellamento dell'impianto e di ripristino dei luoghi sarà annullato l'impatto sulle attività agricole in quanto non saranno più occupate le aree interessate prima dalla costruzione e successivamente dalla presenza dei tracker e delle opere connesse durante le precedenti fasi di progetto.

7.11 Rifiuti prodotti

Gli unici rifiuti che saranno prodotti nelle fasi di costruzione e dismissione verranno conferiti a discarica autorizzate mentre ordinariamente.

PERTURBAZIONE. Al termine della vita attesa, almeno ventennale, l'impianto sarà smantellato, con contestuale ripristino del sito, attraverso sia la rimozione dei pannelli fotovoltaici sia dei manufatti accessori.

EFFETTO. Se abbandonati nell'ambiente i rifiuti prodotti in fase di dismissione possono comportare l'insorgenza di effetti negativi su diverse componenti ambientali (atmosfera, acque superficiali e sotterranee, suolo e sottosuolo).

MITIGAZIONE. Si procederà alla rimozione di tutte le componenti dei generatori fotovoltaici, conferendo il materiale di risulta agli impianti all'uopo deputati dalla normativa di settore per lo smaltimento ovvero per il recupero.

PROGETTO DI UN IMPIANTO AGRO-FOTOVOLTAICO AVENTE POTENZA PARI A 40,0752 MWp E RELATIVE OPERE DI CONNESSIONE, INTEGRATO CON LA COLTIVAZIONE DI FORAGGIO, DA REALIZZARSI NEL COMUNE DI CERIGNOLA (FG) (Loc. "Tavoletta")

Le varie parti dell'impianto dovranno essere separate in base alla composizione chimica in modo da poter riciclare il maggior quantitativo possibile dei singoli elementi, quali alluminio e silicio, presso ditte che si occupano di riciclaggio e produzione di tali elementi; i restanti rifiuti dovranno essere inviati in discarica autorizzata.

7.12 Traffico indotto

Il traffico indotto dalla presenza dell'impianto è praticamente inesistente, legato solo a interventi di manutenzione ordinaria del verde e straordinaria dell'impianto.

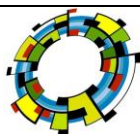
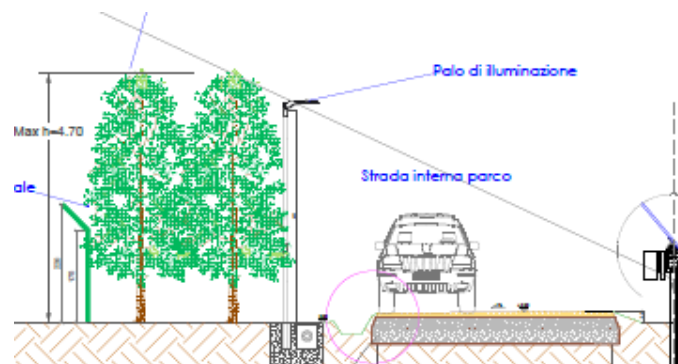
7.13 Emissioni luminose

Lungo il perimetro del parco fotovoltaico, per questioni di sicurezza e protezione, verrà realizzato un impianto di illuminazione perimetrale, fissato sui paletti di sostegno della recinzione ad altezza di c.a. 2 m da terra, con tecnologia LED IR per la videosorveglianza. Il sistema sarà normalmente spento e si accenderà solo in caso di intrusione riducendo al minimo l'inquinamento luminoso prodotto dall'impianto.

7.14 Occupazione di suolo e impatto visivo

L'impianto si estenderà su una superficie di c.a. 58,14 ha circa su terreno attualmente agricolo coltivato a seminativo estensivo. La situazione geomorfologica attuale non subirà modifiche sostanziali, infatti non è previsto, né necessario, un rimodellamento delle pendenze, e non verrà modificato il grado di permeabilità attuale, dal momento che non sono previsti interventi di pavimentazione e il terreno verrà lasciato a prato naturale.

All'atto della dismissione dell'impianto potranno essere quindi ripristinate le condizioni attuali, essendo le strutture utilizzate completamente amovibili, è stata infatti scelta, per l'installazione dei pannelli, una soluzione con pali infissi, che potranno essere facilmente estratti dal suolo.



PROGETTO DI UN IMPIANTO AGRO-FOTOVOLTAICO AVENTE POTENZA PARI A 40,0752 MWp E RELATIVE OPERE DI CONNESSIONE, INTEGRATO CON LA COLTIVAZIONE DI FORAGGIO, DA REALIZZARSI NEL COMUNE DI CERIGNOLA (FG) (Loc. "Tavoletta")



Fig.23. Panoramica da sud

Gli interventi di mitigazione visiva progettati, riportati di seguito, tengono conto di tali visibilità e del contesto del paesaggio circostante. Infatti, lungo la recinzione che posta sul confine sud dell'impianto sarà realizzata una barriera costituita da una combinazione tra la stessa in rete metallica ed un filare di Olivastri cespugliati dell'altezza massima pari a mt 4. Si ritiene infatti che questi elementi arborei o arbustivi (disposti necessariamente linearmente lungo il confine del lotto) schermino completamente la recinzione e siano congrui con il contesto circostante in cui sono presenti elementi del paesaggio agrario.

7.15 Effetto specchio

Con abbagliamento visivo si intende la compromissione temporanea della capacità visiva dell'osservatore a seguito dell'improvvisa esposizione diretta ad una intensa sorgente luminosa. L'irraggiamento globale è la somma dell'irraggiamento diretto e di quello diffuso, ossia l'irraggiamento che non giunge al punto di osservazione seguendo un percorso geometricamente diretto a partire dal sole, ma che viene precedentemente riflesso o scomposto.

Il fenomeno di abbagliamento può essere pericoloso nel caso in cui l'inclinazione dei pannelli (tilt) e l'orientamento (azimuth) provochino la riflessione in direzione di strade provinciali, statali o dove sono presenti attività antropiche. Nel caso in esame dell'impianto l'effetto è irrilevante anche in condizioni di forte irradiazione, grazie sia all'impiego di vetri con trattamento antiriflesso, dove la superficie ricevente di silicio è

PROGETTO DI UN IMPIANTO AGRO-FOTOVOLTAICO AVENTE POTENZA PARI A 40,0752 MWp E RELATIVE OPERE DI CONNESSIONE, INTEGRATO CON LA COLTIVAZIONE DI FORAGGIO, DA REALIZZARSI NEL COMUNE DI CERIGNOLA (FG) (Loc. "Tavoletta")

opaca alla luce nello spettro del visibile e sia dall'intercalare dei filari di oliveto che spezzano la monotonia dei pannelli e rendono l'immagine diversa meno impattante e confusionale, perciò si può affermare che non sussistono fenomeni di abbagliamento sulla viabilità esistente, nonché su qualsiasi altra attività antropica.

Questa caratteristica dovrebbe già di per sé impedire fastidi di tipo riflessivo all'avifauna evitando in questo modo effetti negativi dovuti alla presenza del vetro dei moduli fotovoltaici e pertanto non si prevede un disturbo luminoso degli stessi moduli all'ambiente circostante né tantomeno essi, per loro natura, saranno fonte di ulteriore generazione di raggi di luce per riflessione.

8. INDICAZIONI SUL PIANO DI MONITORAGGIO AMBIENTALE

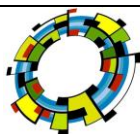
Il Piano di Monitoraggio Ambientale ha come scopo quello di individuare e descrivere le attività di controllo che il proponente intende attuare in merito agli aspetti ambientali più significativi dell'opera, per valutarne l'evoluzione.

Il presente documento è stato redatto tenendo in considerazione, dove possibile e ragionevolmente applicabile, le linee guida redatte dal Ministero dell'Ambiente e della Tutela del Territorio e del Mare (MATM), in merito al monitoraggio ambientale delle opere soggette a VIA (Linee Guida per la predisposizione del Progetto di Monitoraggio Ambientale (PMA) delle opere soggette a procedure di VIA (D.Lgs.152/2006 e s.m.i., D.Lgs.163/2006 e s.m.i.) Indirizzi metodologici generali Rev. del 26/01/2018).

Il monitoraggio ambientale nella VIA rappresenta l'insieme di attività da porre in essere successivamente alla fase decisionale finalizzate alla verifica dei risultati attesi dal processo di VIA ed a concretizzare la sua reale efficacia attraverso dati quali-quantitativi misurabili (parametri), evitando che l'intero processo si riduca ad una mera procedura amministrativa e ad un esercizio formale.

Le attività di Monitoraggio Ambientale possono includere:

- *l'esecuzione di specifici sopralluoghi specialistici, al fine di avere un riscontro sullo stato delle componenti ambientali;*
- *la misurazione periodica di specifici parametri indicatori dello stato di qualità delle predette componenti;*
- *l'individuazione di eventuali azioni correttive laddove gli standard di qualità ambientale stabiliti dalla normativa applicabile e/o scaturiti dagli studi previsionali effettuati, dovessero essere superati.*



Il presente documento, se necessario, sarà aggiornato preliminarmente all'avvio dei lavori di costruzione, al fine di recepire le eventuali prescrizioni impartite dagli Enti competenti a conclusione della procedura di Valutazione di Impatto Ambientale del Progetto.

9. CONCLUSIONI

L'associazione tra impianto fotovoltaico di nuova generazione (ad inseguimento solare) e l'attività agricola rappresenta una soluzione innovativa dell'impiego del territorio che trova giustificazione nel maggiore output energetico (LER, *Land Equivalent Ratio*) complessivamente ottenuto dai due sistemi combinati rispetto alla loro realizzazione individuale.

Attraverso la scelta di una idonea coltura, tollerante al parziale ombreggiamento generato dai pannelli fotovoltaici, è possibile migliorare la produttività agricola e la conseguente marginalità e sfruttare tutta la superficie del suolo sotto ai pannelli solari per scopi agricoli. A differenza delle coltivazioni cerealicole, e di cereali microtermi in particolare (es. frumento), che sono possibili solo nella zona centrale dell'interfilare fotovoltaico, **la scelta di coltivare specie foraggere all'interno di un miscuglio di prato polifita consente di sfruttare l'intera superficie del terreno.** La presenza inoltre di molte specie nel miscuglio foraggero, garantisce un perfetto equilibrio e adattamento del prato alle specifiche e variabili condizioni di illuminamento, favorendo l'una o l'altra essenza foraggera in funzione delle variabili condizioni microclimatiche che si vengono a realizzare a diverse distanze dal filare fotovoltaico.

Sebbene siano diverse le colture realizzabili all'interno di un impianto agri-voltaico, e con marginalità spesso comparabile, come frumento, orzo, insalata, pomodoro, pisello, etc., **la scelta del prato polifita permanente consente di raggiungere contemporaneamente più obiettivi, oltre alla convenienza economica:** conservazione della qualità dei corpi idrici, aumento della sostanza organica dei terreni, minor inquinamento ambientale da fitofarmaci, minor consumo di carburanti fossili, aumento della biodiversità vegetale e animale, creando, in particolare, un ambiente idoneo alla protezione delle api, raggiungendosi così il massimo dei benefici, come indicato dall'analisi costi-benefici multicriterio.

Durante il periodo estivo l'impianto fotovoltaico offre protezione dal vento, contro l'allettamento delle colture, riduce il consumo di acqua e riduce gli eccessi di calore sempre più frequenti in un contesto di cambiamento climatico, agendo da moderno sistema di ombreggiamento, analogamente a quanto svolto dalle siepi e dalle

PROGETTO DI UN IMPIANTO AGRO-FOTOVOLTAICO AVENTE POTENZA PARI A 40,0752 MWp E RELATIVE OPERE DI CONNESSIONE, INTEGRATO CON LA COLTIVAZIONE DI FORAGGIO, DA REALIZZARSI NEL COMUNE DI CERIGNOLA (FG) (Loc. "Tavoletta")

alberature. Nello specifico, **l'applicazione del sistema fotovoltaico alla coltivazione di specie foraggere è documentato possa aumentarne la produttività, facilitare il ricaccio dopo lo sfalcio e ridurre gli apporti idrici artificiali e integrare a quanto già prodotto autonomamente, le unità foraggere per i due allevamenti della stessa ditta localizzati nei comuni di Candela e Foggia.**

Dal punto di vista paesaggistico, la superficie a prato mitiga efficacemente la presenza dell'impianto fotovoltaico anche nel periodo invernale, fornendo una superficie stabilmente verde, inoltre la realizzazione aggiuntiva delle siepi perimetrali con specie arbustive ed arboree costituisce un ulteriore importante elemento di arricchimento paesaggistico e un corridoio ecologico per la fauna selvatica, nonché dei validi sistemi di intercettazione di nutrienti e fitofarmaci provenienti dai campi coltivati.

Foggia, luglio 2021

Il Coordinatore

Arch. Antonio Demajo

