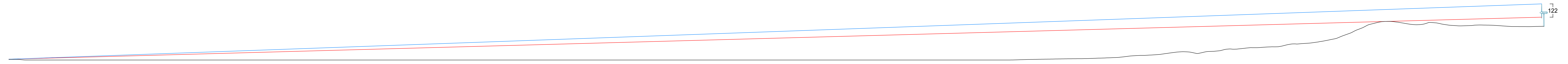


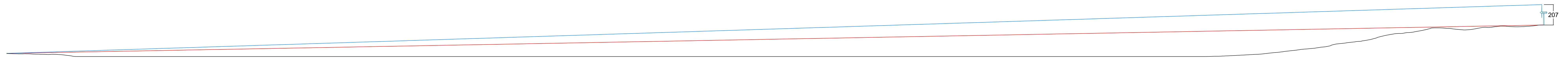
Sezione P13 - PEOS 1
distanza 14.255 m - scala 1:13.000

P13 LAGO BOLSENA – PERIMETRO
OVEST 3



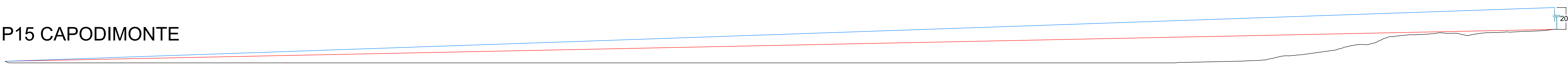
Sezione P14 - PEOS 5
distanza 15.485 m - scala 1:7.000

P14 LAGO BOLSENA – PERIMETRO
OVEST 4



Sezione P15 - PEOS 5
distanza 14.776 m - scala 1:16.000

P15 CAPODIMONTE



Comittente: **RWE**
RWE RENEWABLES ITALIA S.R.L.
via Andrea Doria, 411G - 00192 Roma
P.IVA/C.F. 05400370968
PEC: rwe@renewableitaly.it

Titolo del Progetto: **PARCO EOLICO "PHOBOS"**
- Comune di Castel Giorgio ed Orvieto (TR) -

Documento: **STUDIO DI IMPATTO AMBIENTALE** N° Documento: PEOS-S07_02_e_001

ID PROGETTO: PEOS | DISCIPLINA: SIA | TIPOLOGIA: T | FORMATO: A0

Elaborato: **SEZIONI TOPOGRAFICHE PUNTI OTTICI_E**

FOGLIO: 1 di 1 | SCALA: --- | Nome file: PEOS-S07_02_e_001_Sezioni topografiche punti ottici_e

Progettazione:
NEW DEVELOPMENTS S.r.l.s.
piazza Europa, 14
87100 Cosenza (CS)

Redattori studi ambientali:
VAMIRGEOND
Via Tevere, 9
90144 - Palermo (PA)

Gruppo di lavoro:
Dott.ssa Maria Antonietta Marino
Dott. Guastiero Bellomo
Prof. Vittorio Armasio Guidi
Dott. Fabio Interrante
Dott. Sebastiano Muratore

(Signature)

Rev.	Data Revisione	Descrizione Revisione	Redatto	Controllato	Approvato
00	05.07.2021	Prima emissione	VAMIRGEOND	VAMIRGEOND	RWE
01	10.09.2022	Seconda emissione	VAMIRGEOND	VAMIRGEOND	RWE