



Usi del suolo (fonte: Corine land cover)

- Tessuto urbano discontinuo
- Aree industriali o commerciali
- Aree estrattive
- Colture intensive
- Frutteti
- Oliveti
- Sistemi culturali e partecellari complessi
- Aree prevalentemente occupate da colture agrarie con presenza di spazi naturali importanti
- Boschi a prevalenza di querce caducifoglie (cerro e/o roverella e/o farnetto e/o rovere e/o farnia)
- Boschi a prevalenza di castagno
- Bosco di latif. mesofile
- Bosco di pini montani e oromediterranei
- Boschi misti a prevalenza di conifere
- Vegetazione in evoluzione
- Bacini d'acqua
- Seminativi estensivi
- Vigneti


- WTG Phobos
- Cavidotto
- Stazione di utenza Phobos
- Stazione di rete TERNA
- Limiti comunali
- Buffer 10 km dalle torri
- Centri storici (PPR Regione Umbria)
- Architettura militare (PPR Regione Umbria)
- Architettura religiosa (PPR Regione Umbria)
- Ville (PPR Regione Umbria)
- Siti archeologici (PPR Regione Umbria)
- Emergenze storico archeologiche puntuali (PPR Regione Umbria)
- Vincoli in rete
- Archeologici di interesse culturale dichiarato
- Archeologici di interesse culturale non verificato
- Architettonici di interesse culturale dichiarato
- Architettonici di interesse culturale non verificato
- Punti Archeologici tipizzati (PPR Regione Lazio)
- Linee archeologiche (PPR Regione Lazio)
- Usi civici (PPR Regione Lazio)
- Area rispetto 150 m centri storici (PPR Regione Lazio)
- Centri storici (PPR Regione Lazio)
- Aree urbanizzate (PPR Regione Lazio)
- Patrimonio monumentale (PPR Regione Lazio)
- Buffer beni patrimonio monumentale (PPR Regione Lazio)
- Beni patrimonio archeologico (PPR Regione Lazio)
- Aree archeologiche (PPR Regione Lazio)




Regione Umbria



Provincia di Terni



Comune di Castel Giorgio



Comune di Orvieto

Comittente: **RWE** RWE RENEWABLES ITALIA S.R.L.
Via Andrea Doria, 41G - 00192 Roma
P.IVA/C.F. 05400370968
PEC: rwenewablestalia@egmail.it


Titolo del Progetto: **PARCO EOLICO "PHOBOS"**
- Comune di Castel Giorgio ed Orvieto (TR) -

Documento: **STUDIO DI IMPATTO AMBIENTALE** N° Documento: PEOS-S01.51

ID PROGETTO	PEOS	DISCIPLINA	SIA	TIPOLOGIA	T	FORMATO	A0
BENI CULTURALI E ARCHEOLOGICI NEI 10 KM SU IGM e CUS							


Foglio: 1 di 1 | Scala: 1:30.000 | Nome file: PEOS_S01_51_Carta beni culturali e archeologici a 10 km su IGM e CUS

Progettazione:



NEW DEVELOPMENTS
S.r.l.s.
piazza Europa, 14
87100 Cosenza (CS)

Redattori studi ambientali:



VAMIRGEOND
Via Tevere, 9
90144 - Palermo (PA)

Gruppo di lavoro:
Dott.ssa Maria Antonietta Marino
Dott. Gualterio Belomo
Prof. Vittorio Armando Guidi
Dott. Fabio Interrante
Dott. Sebastiano Muratoro

Rev.	Data Revisione	Descrizione Revisione	Redatto	Controllato	Approvato
00	10.09.2022	Prima emissione	VAMIRGEOND	VAMIRGEOND	RWE