



REGIONE PUGLIA
 PROVINCIA DI TARANTO
 COMUNE DI CASTELLANETA



PROGETTO IMPIANTO AGRI-VOLTAICO DA REALIZZARE NEL COMUNE DI CASTELLANETA, CONTRADA BORGO PINETO, E RELATIVE OPERE DI CONNESSIONE DA REALIZZARE NEL COMUNE DI GINOSA DI POTENZA PARI A 33.279,48 kWp DENOMINATO "CASTELLANETA"

PROGETTO DEFINITIVO

PARTICOLARI VIABILITA' E ACCESSI



livello prog.	codice pratica	N. Elaborato	DATA	SCALA
PD		AMGKF46_D11	20.12.2021	1:2.000

REVISIONI					
REV.	DATA	DESCRIZIONE	ESEGUITO	VERIFICATO	APPROVATO

RICHIEDENTE E PRODUTTORE
Gamma Orione S.r.l.

ENTE

PROGETTAZIONE

HORIZONFIRM

Viale Francesco Scaduto n.2/D - 90144 Palermo (PA)

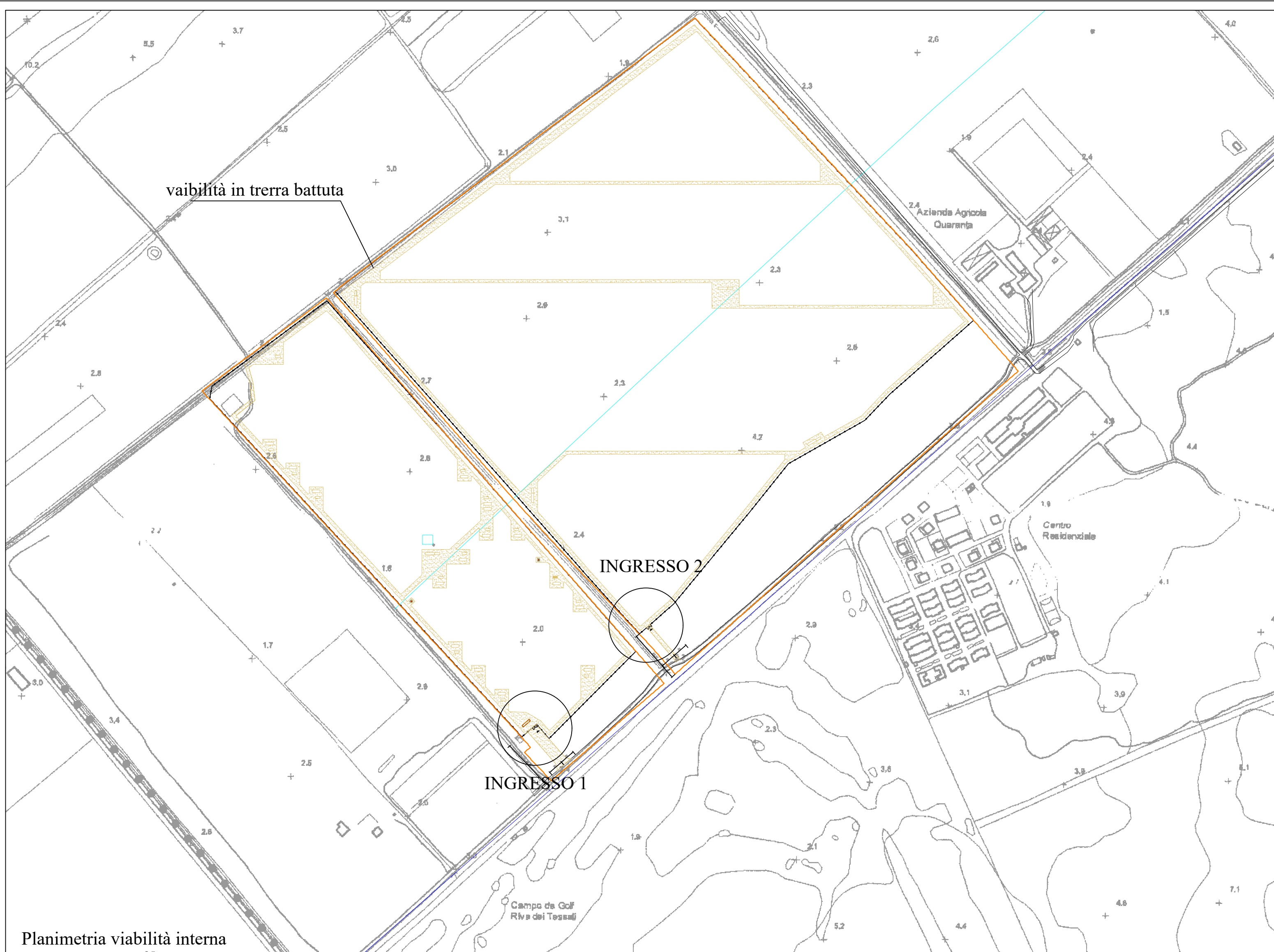
Arch. A. Calandrino
 Arch. M. Gullo
 Arch. S. Martorana
 Arch. F. G. Mazzola
 Arch. G. Vella
 Arch. Y. Kokalah

Ing. D. Siracusa
 Ing. A. Costantino
 Ing. C. Chiaruzzi
 Ing. G. Schillaci
 Ing. G. Buffa

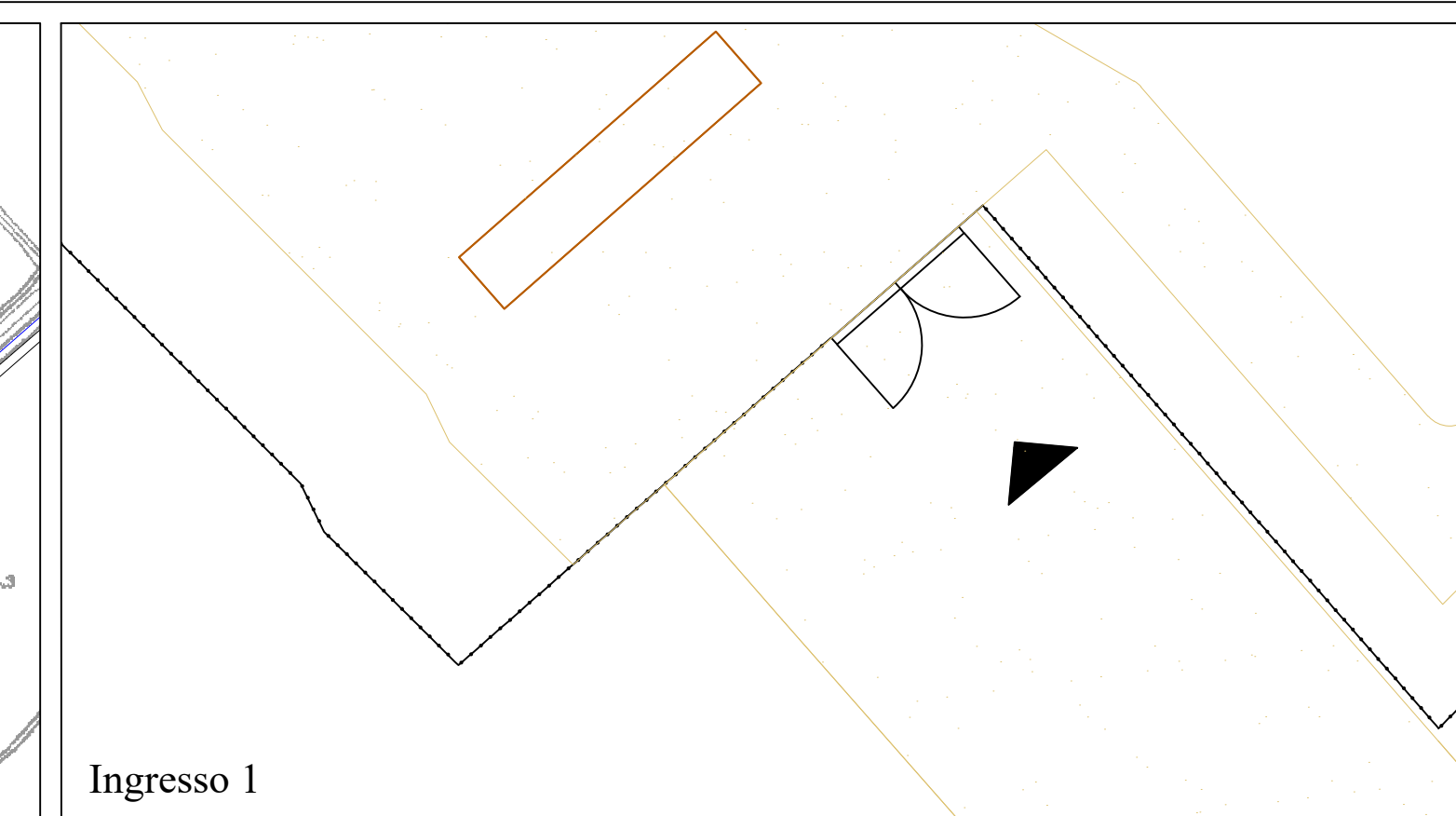
Il Progettista



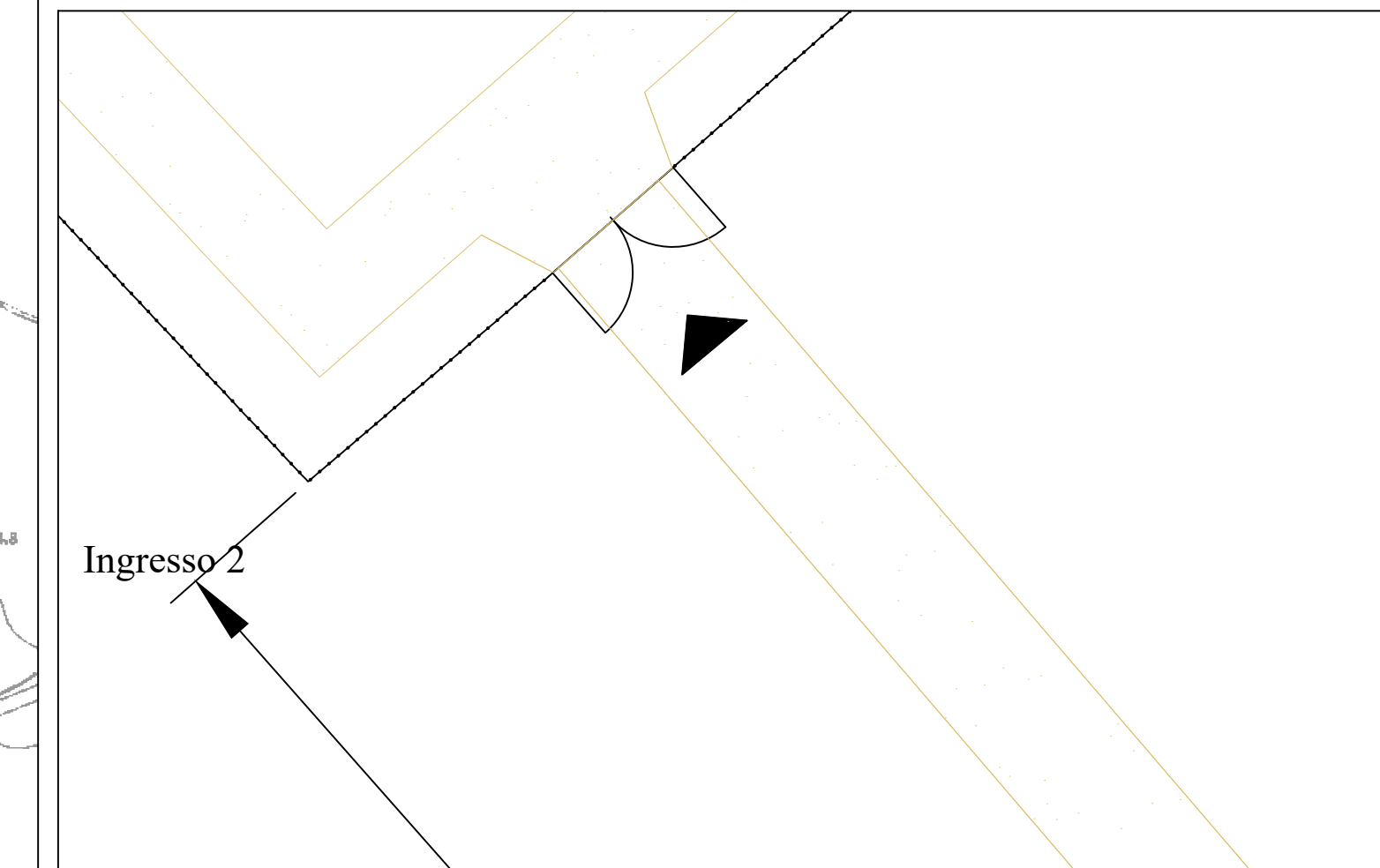
Il Progettista



Planimetria viabilità interna



Ingresso 1



Ingresso 2

Calcolo distanza visuale

$$D = \frac{V}{3.6 \text{ m/s}} \times 6s = \frac{10}{3.6 \text{ m/s}} \times 6s = 16.6 \text{ m (arrotondando 17 m.)}$$