

S.S.131 DI "CARLO FELICE"
Adeguamento e messa in sicurezza della S.S.131
Risoluzione dei nodi critici 2° stralcio
dal km 108+300 al km 158+000

PROGETTO ESECUTIVO

CA284

R.T.I. di PROGETTAZIONE:

Mandataria



Via G.B. Sammartini n°5
20125 - Milano
Tel. 02 6787911
email: mail@proiter.it

Mandante



Via Artemide n°3
92100 Agrigento
Tel. 0922 421007
email: deltaingegneria@pec.it

PROGETTISTI:

Ing. Riccardo Formichi - Pro Iter srl (Integratore prestazioni specialistiche)
Ordine Ing. di Milano n. 18045

Ing. Nicola D'Alessandro - Delta Ingegneria srl
Ordine Ing. di Agrigento n. A995

IL GEOLOGO

Dott. Geol. Massimo Mezzanica - Pro Iter srl
Albo Geol. Lombardia n. A762

COORDINATORE PER LA SICUREZZA IN FASE DI PROGETTAZIONE

Ing. Diego Ceccherelli
Ordine Ing. di Milano n. 15813

VISTO: IL RESP. DEL PROCEDIMENTO

Dott. Ing. Salvatore Frasca

PROTOCOLLO

DATA



INQUADRAMENTO GENERALE
Corografia

CODICE PROGETTO

NOME FILE

REVISIONE

SCALA

PROGETTO LIV. PROG. N. PROG.

T00EG00GENCO01A

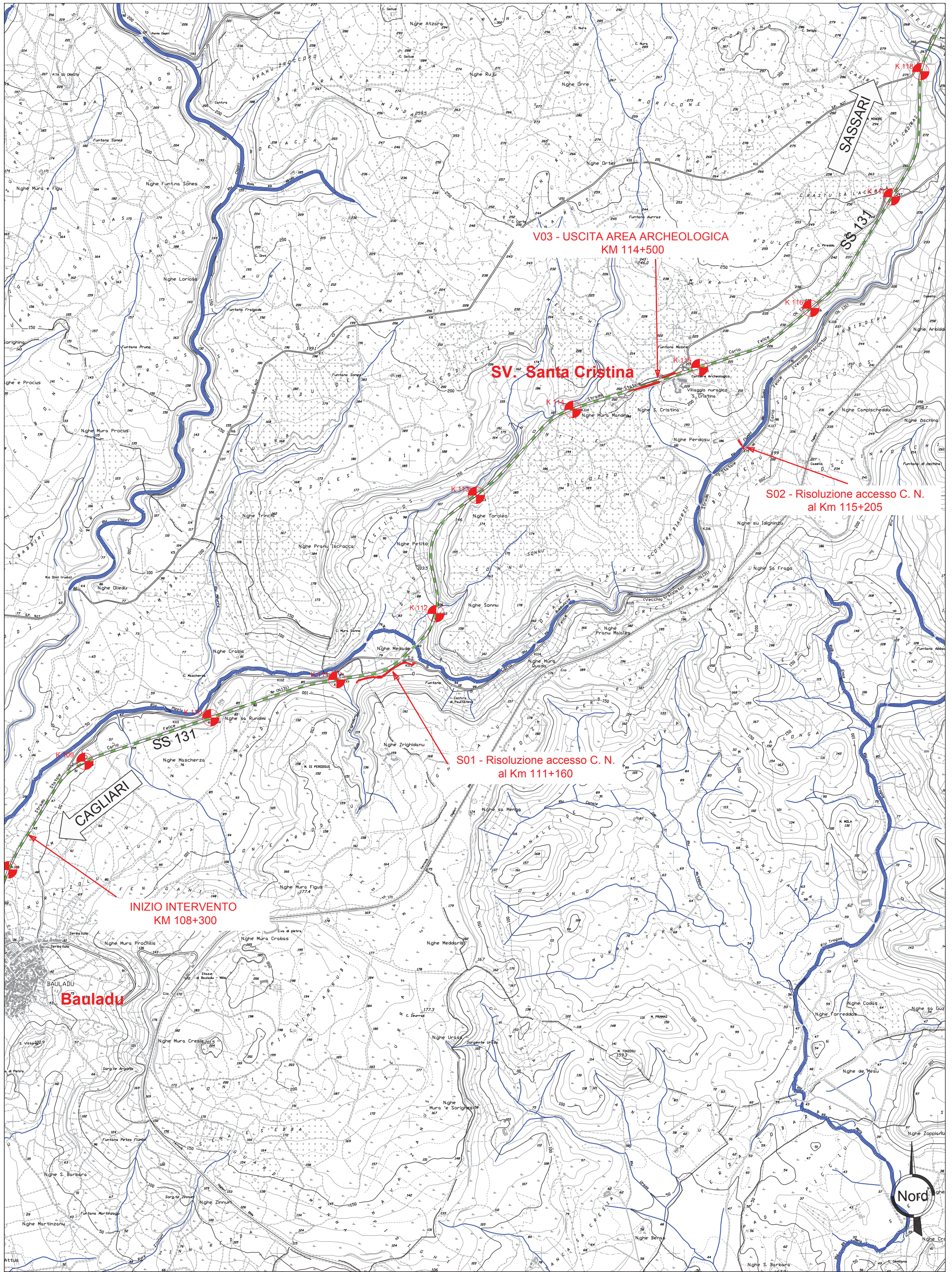
L O P L S Q E 1901

CODICE ELAB. T00EG00GENCO01

A

1:25000

D					
C					
B					
A	Emissione	Marzo 2020	Ing.D. D'ALESSANDRO	Ing. M. CARLINO	Ing.N. D'ALESSANDRO
REV.	DESCRIZIONE	DATA	REDATTO	VERIFICATO	APPROVATO



SASSARI

V03 - USCITA AREA ARCHEOLOGICA
KM 114+500

SV. Santa Cristina

S02 - Risoluzione accesso C. N.
al Km 115+205

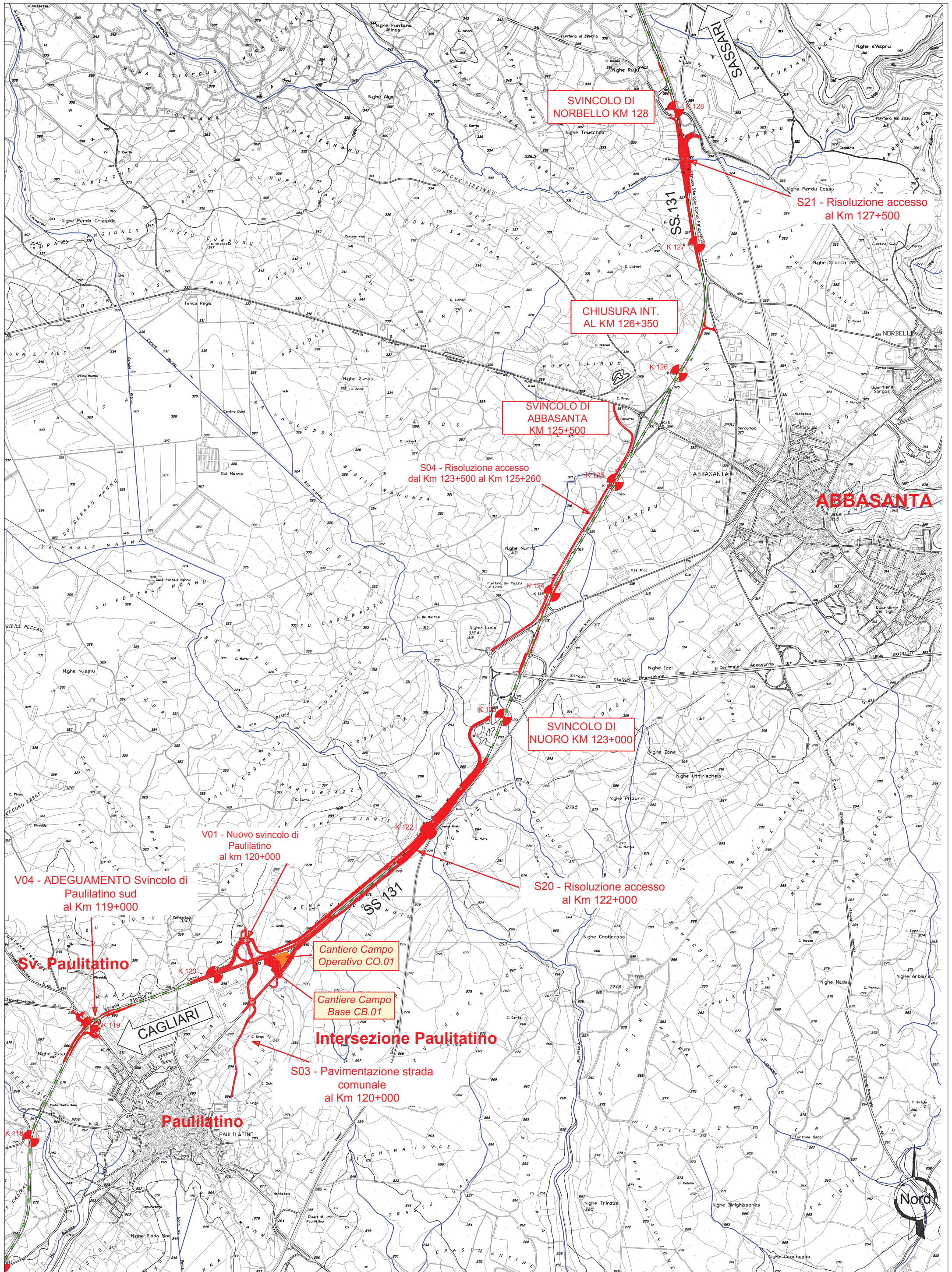
S01 - Risoluzione accesso C. N.
al Km 111+160

INIZIO INTERVENTO
KM 108+300

CAGLIARI

Bauladu

Nord



SVINCOLO DI NORBELLO KM 128

S21 - Risoluzione accesso al Km 127+500

CHIUSURA INT. AL KM 126+350

SVINCOLO DI ABBASANTA KM 125+500

S04 - Risoluzione accesso dal Km 123+500 al Km 125+260

ABBASANTA

SVINCOLO DI NUORO KM 123+000

V01 - Nuovo svincolo di Paulitino al km 120+000

V04 - ADEGUAMENTO Svincolo di Paulitino sud al Km 119+000

S20 - Risoluzione accesso al Km 122+000

Sv Paulitino

Cantiere Campo Operativo CO.01

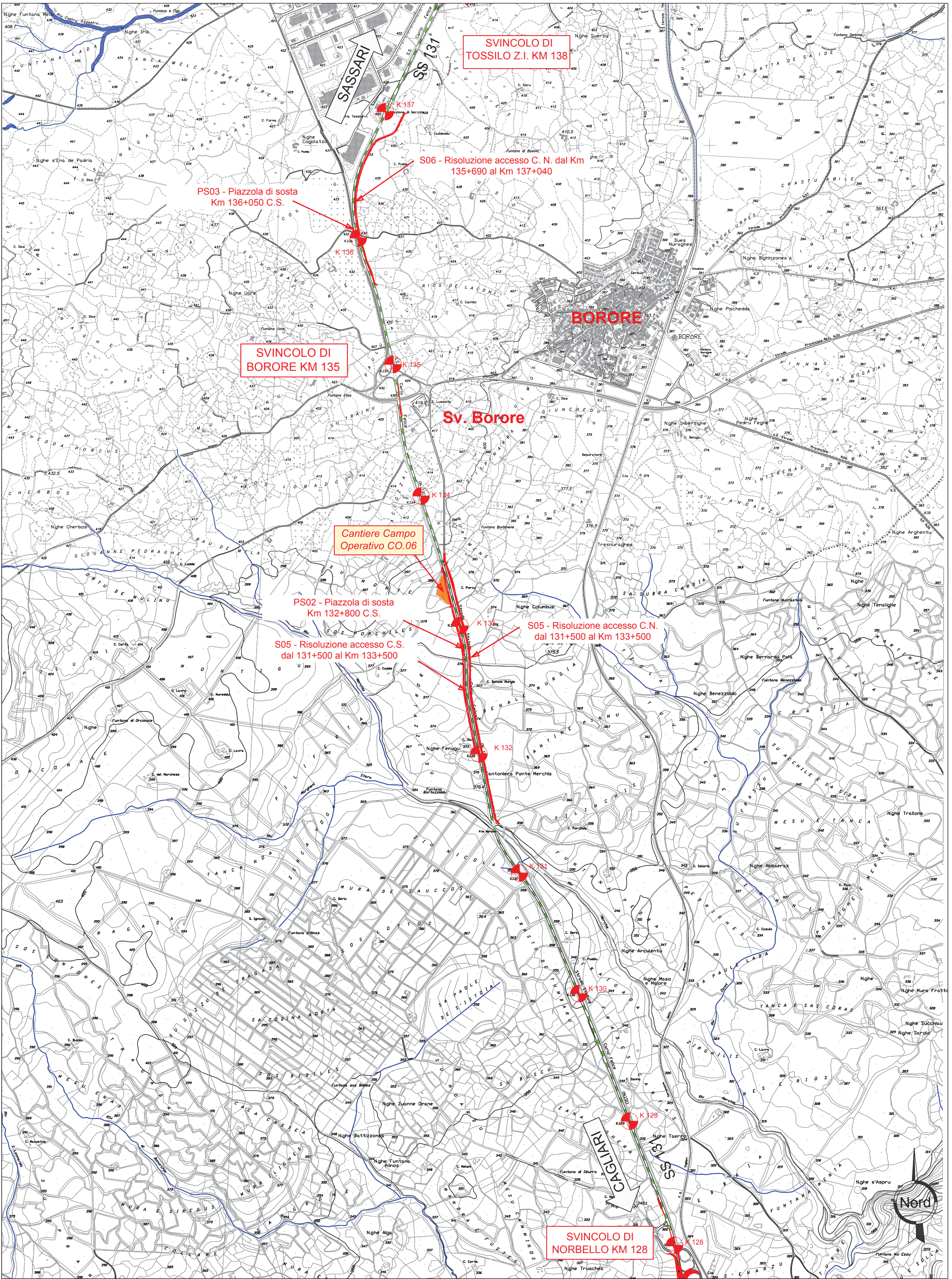
Cantiere Campo Base CB.01

Intersezione Paulitino

S03 - Pavimentazione strada comunale al Km 120+000

Paulitino

Nord



SVINCOLO DI TOSSILO Z.I. KM 138

PS03 - Piazzola di sosta Km 136+050 C.S.

S06 - Risoluzione accesso C. N. dal Km 135+690 al Km 137+040

SVINCOLO DI BORORE KM 135

Sv. Borore

Cantiere Campo Operativo CO.06

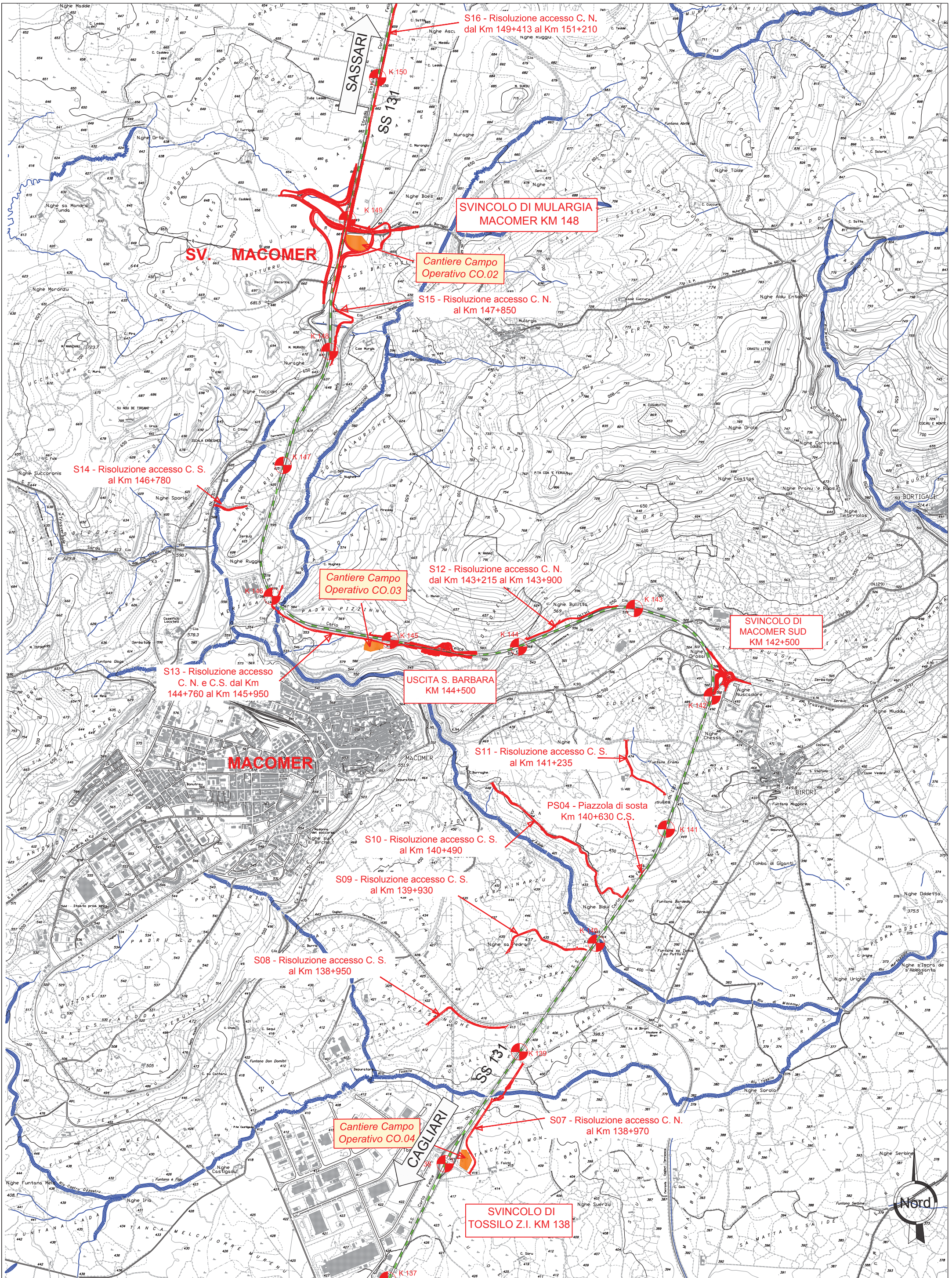
PS02 - Piazzola di sosta Km 132+800 C.S.

S05 - Risoluzione accesso C.S. dal 131+500 al Km 133+500

S05 - Risoluzione accesso C.N. dal 131+500 al Km 133+500

SVINCOLO DI NORBELLO KM 128

Nord



S16 - Risoluzione accesso C. N.
dal Km 149+413 al Km 151+210

SVINCOLO DI MULARGIA
MACOMER KM 148

SV. MACOMER

Cantiere Campo
Operativo CO.02

S15 - Risoluzione accesso C. N.
al Km 147+850

S14 - Risoluzione accesso C. S.
al Km 146+780

Cantiere Campo
Operativo CO.03

S12 - Risoluzione accesso C. N.
dal Km 143+215 al Km 143+900

SVINCOLO DI
MACOMER SU
KM 142+500

S13 - Risoluzione accesso
C. N. e C.S. dal Km
144+760 al Km 145+950

USCITA S. BARBARA
KM 144+500

S11 - Risoluzione accesso C. S.
al Km 141+235

PS04 - Piazzola di sosta
Km 140+630 C.S.

S10 - Risoluzione accesso C. S.
al Km 140+490

S09 - Risoluzione accesso C. S.
al Km 139+930

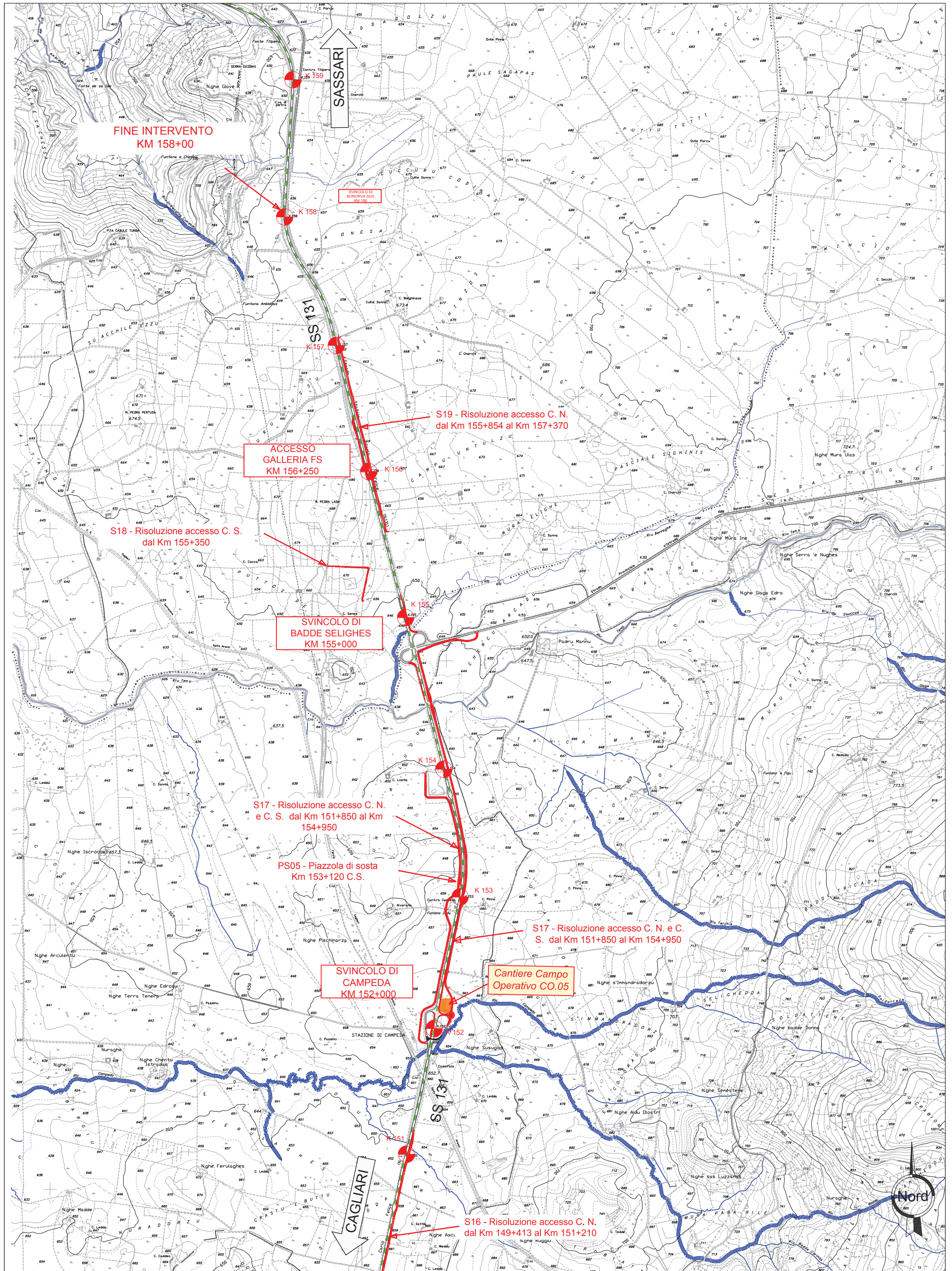
S08 - Risoluzione accesso C. S.
al Km 138+950

Cantiere Campo
Operativo CO.04

S07 - Risoluzione accesso C. N.
al Km 138+970

SVINCOLO DI
TOSSIO Z.I. KM 138





FINE INTERVENTO
KM 158+00

SASSARI

K 159

K 158

K 157

K 156

K 155

K 154

K 153

K 152

K 151

ACCESSO
GALLERIA FS
KM 156+250

S18 - Risoluzione accesso C. S.
dal Km 155+350

SVINCOLO DI
BADDE SELIGHE
KM 155+000

S17 - Risoluzione accesso C. N.
e C. S. dal Km 151+850 al Km
154+950

PS05 - Piazzola di sosta
Km 153+120 C.S.

SVINCOLO DI
CAMPEDA
KM 152+000

Cantiere Campo
Operativo CO.05

S17 - Risoluzione accesso C. N. e C.
S. dal Km 151+850 al Km 154+950

S16 - Risoluzione accesso C. N.
dal Km 149+413 al Km 151+210

CAGLIARI

Nord