STRALCIO PLANIMETRICO
Scala 1:200

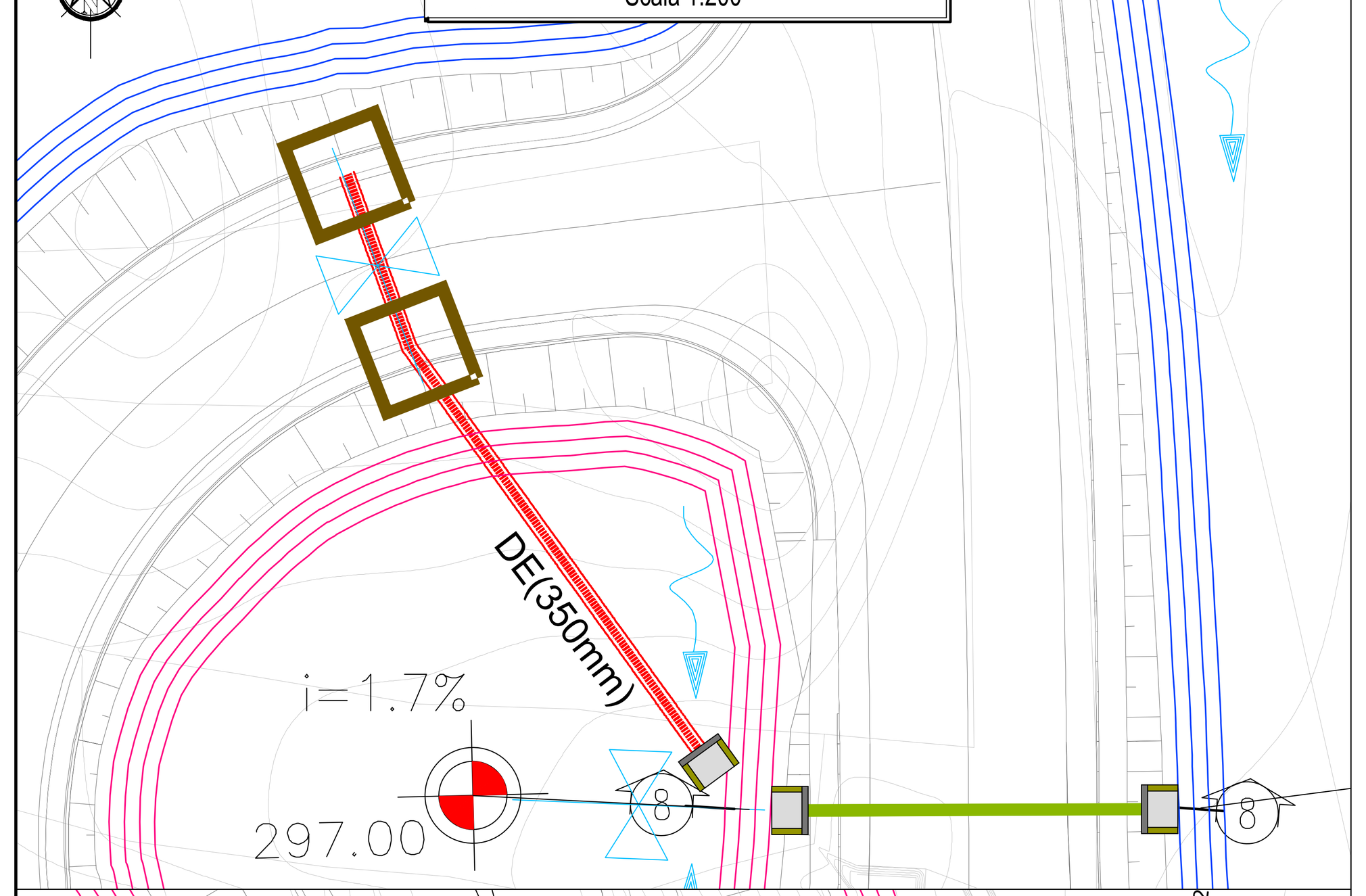

STRALCIO PLANIMETRICO
Scala 1:200

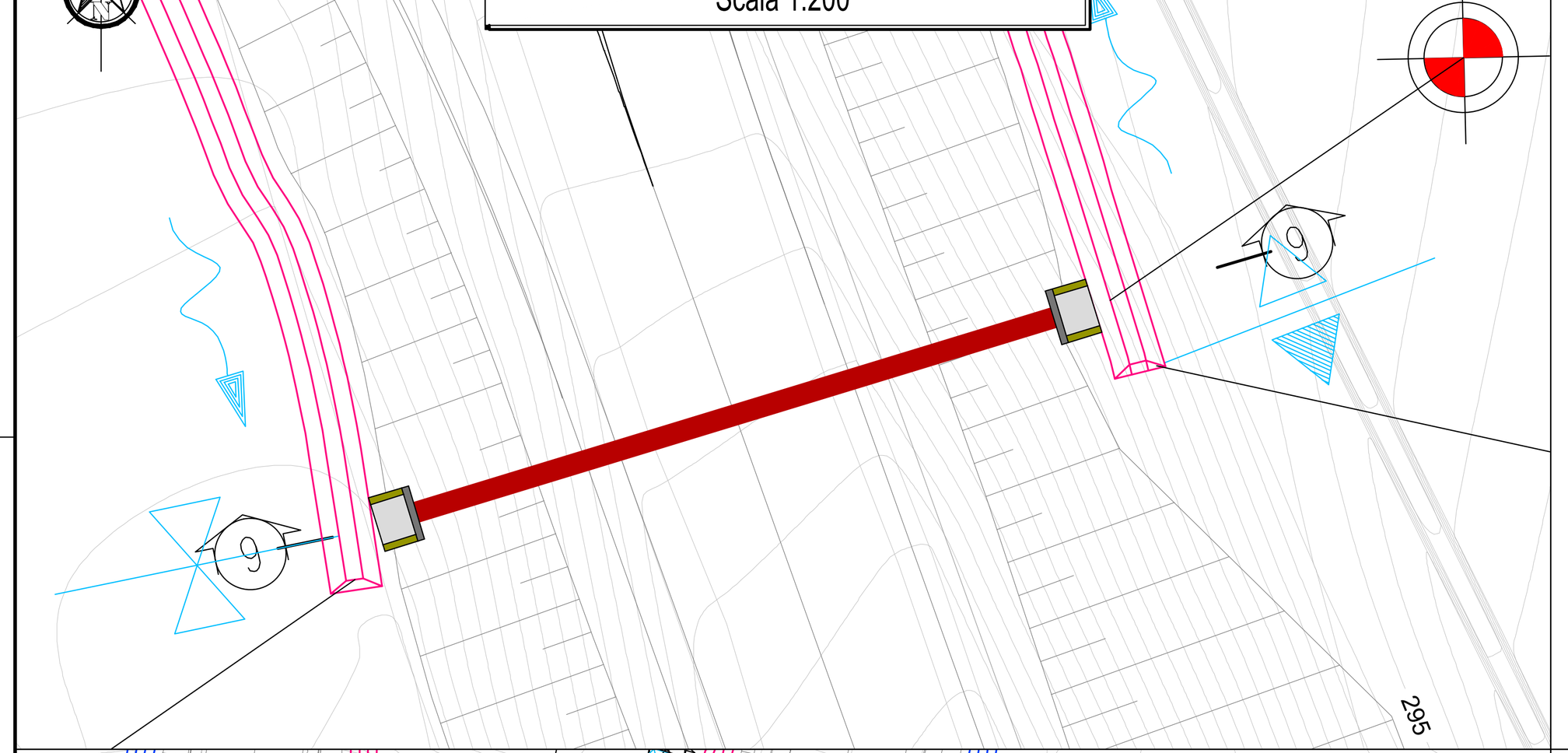

STRALCIO PLANIMETRICO
Scala 1:400

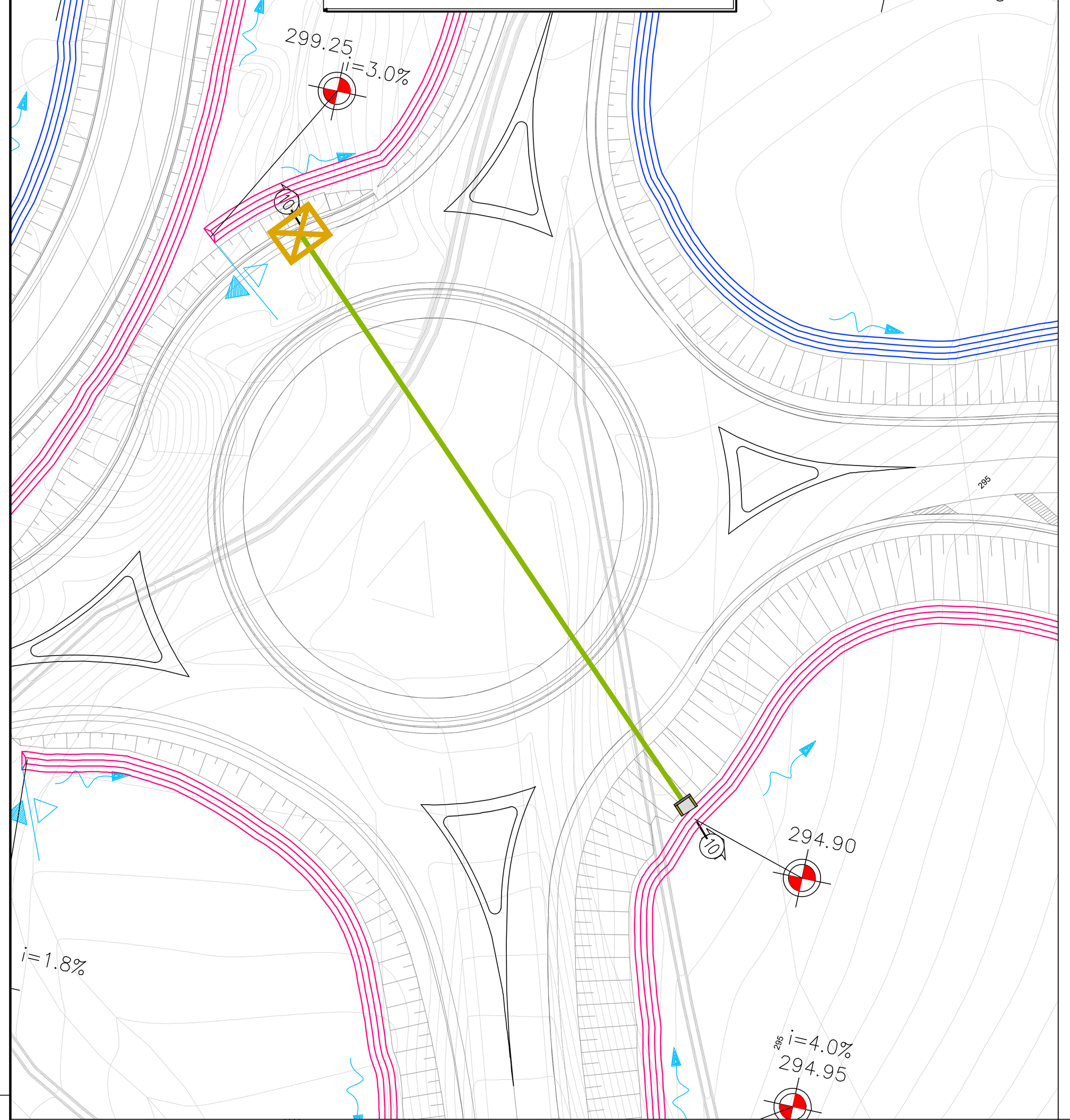

STRALCIO PLANIMETRICO
Scala 1:500

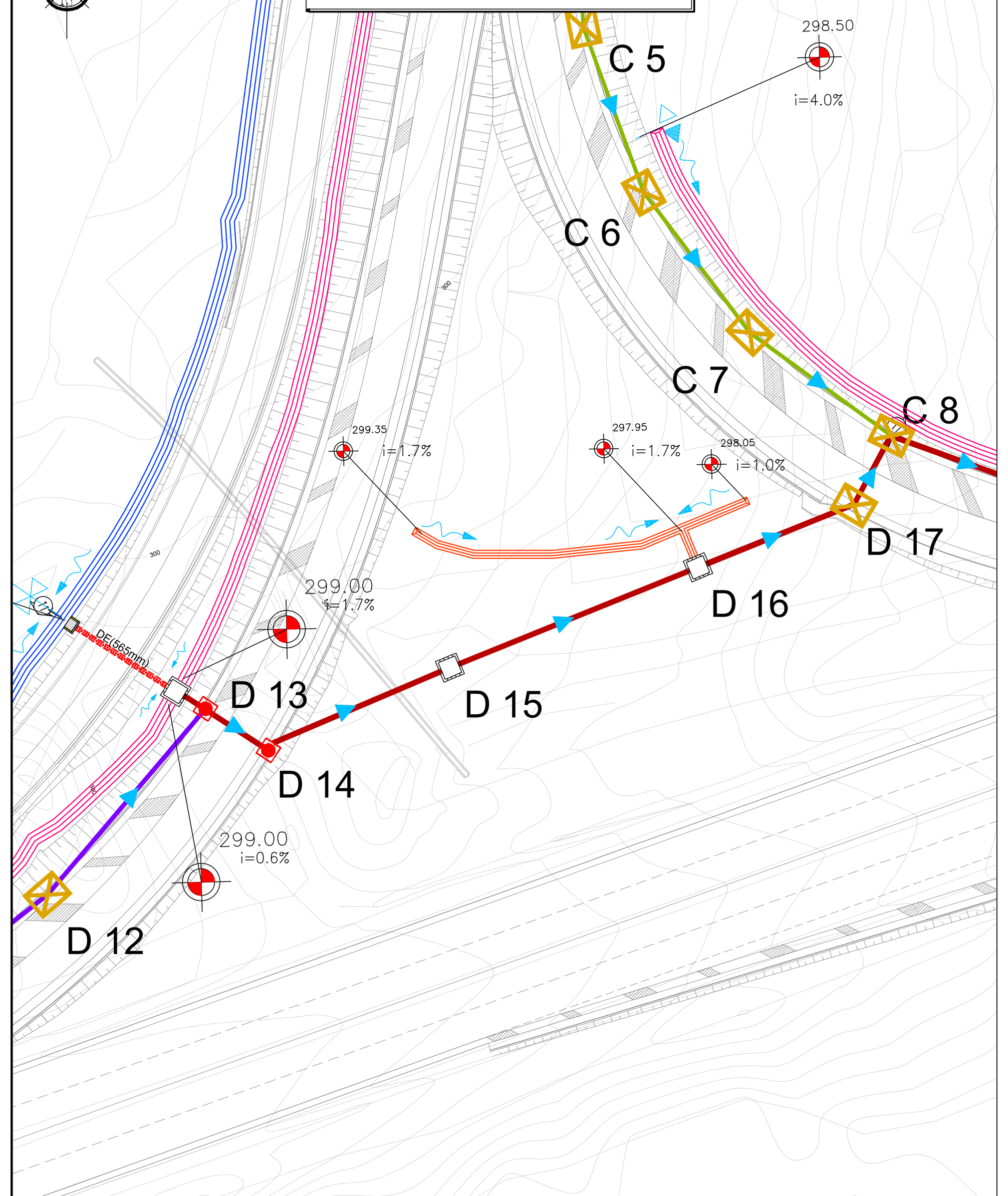

SCARICO SEZIONE 2 VIA NAZIONALE
Scala 1:100

SEZIONE 8-8

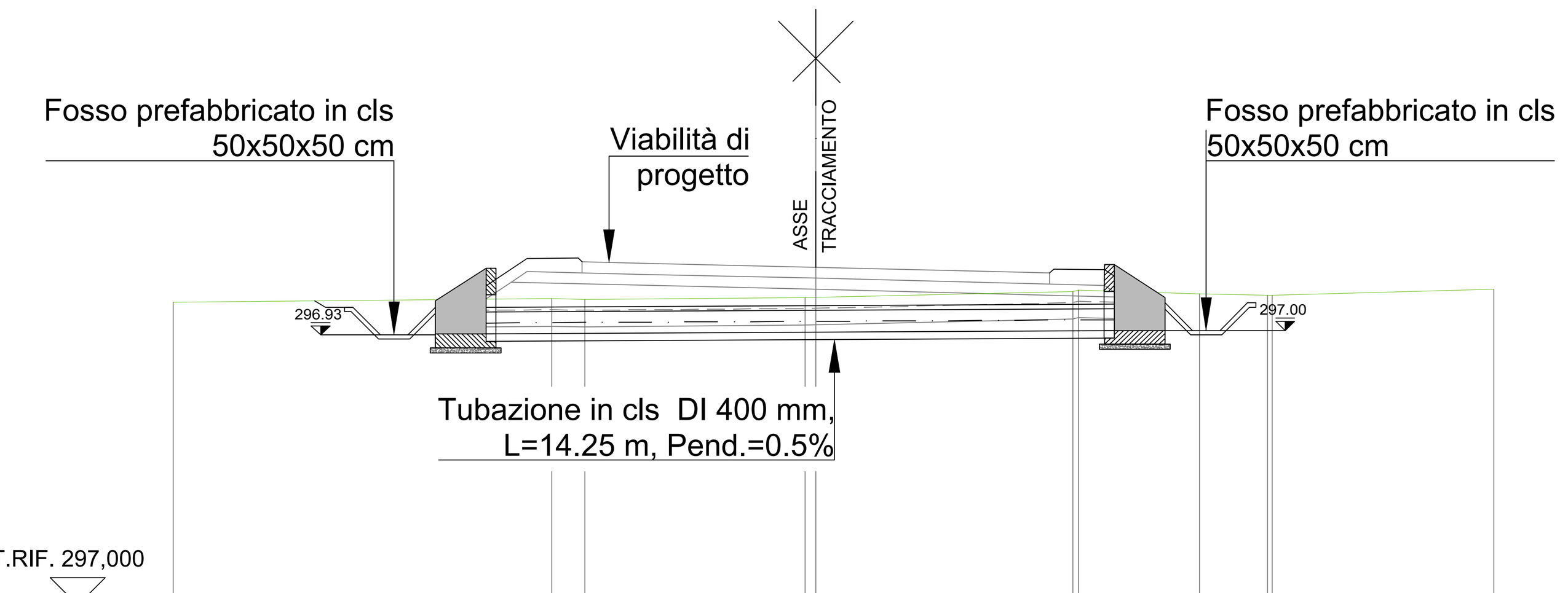

QUOTE TERRENO	297,507	297,574	297,564	297,595	297,599	297,702	297,729	297,662	297,636	297,636	297,743
DIST.PARZIALI TERRENO	6,877	0,599	4,006	4,675	2,196	1,236	4,026				
QUOTE PROGETTO	297,562	297,874	297,821	297,746	297,665	297,607	297,701				
DIST.PARZIALI PROGETTO	2,290	3,250	3,250	2,312							

ATTRAVERSAMENTO CAVALCAVIA ESISTENTE NORD
Scala 1:100

SEZIONE 9-9

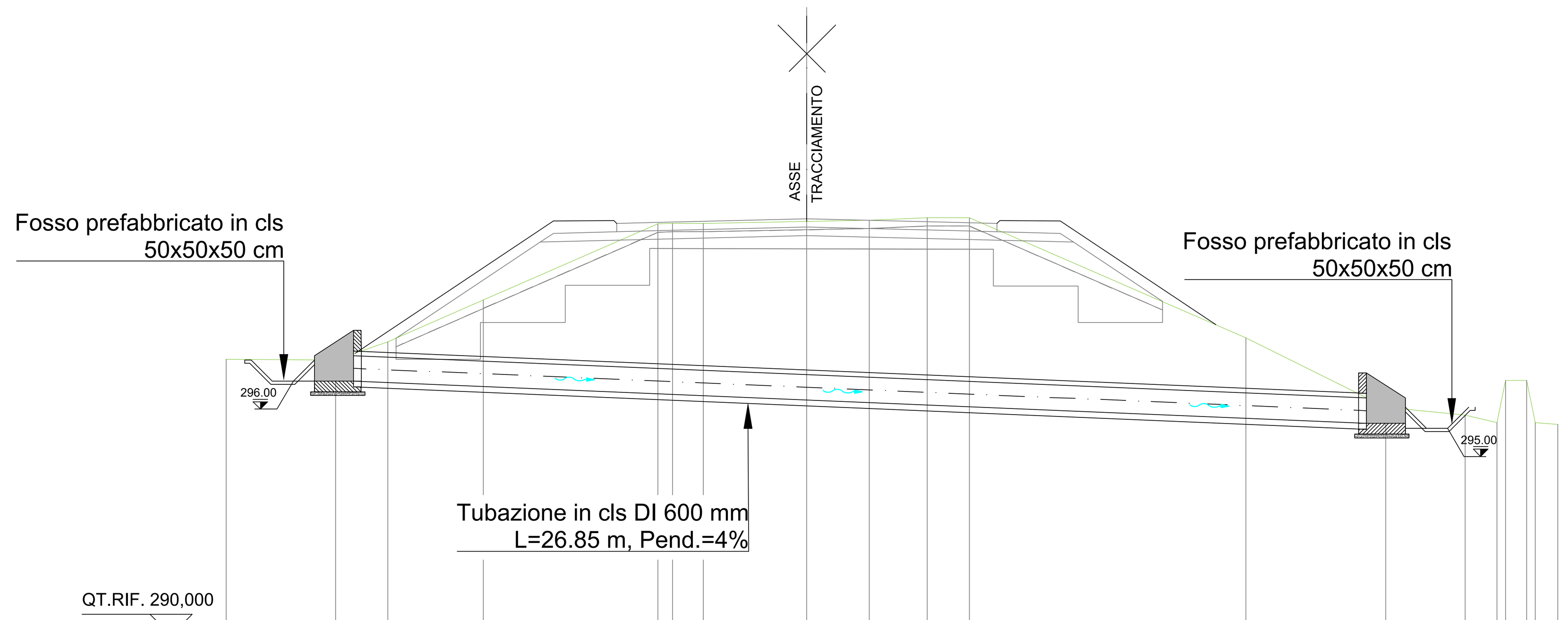

QUOTE TERRENO	296,536	296,524	296,949	297,942	299,746	299,757	299,757	299,805	299,833	299,892	299,893	297,047	295,403	295,218	295,042	296,041	296,037	295,036
DIST.PARZIALI TERRENO	2,596	1,232	2,264	4,126	0,728	2,448	1,480	1,367	1,001	6,544	3,312	1,882	0,752	0,504				
QUOTE PROGETTO	297,036	299,311	299,381	299,468	299,381	299,311	297,905											
DIST.PARZIALI PROGETTO	3,411	2,784	3,527	3,500	2,812	2,108												

QUADRO D'UNIONE

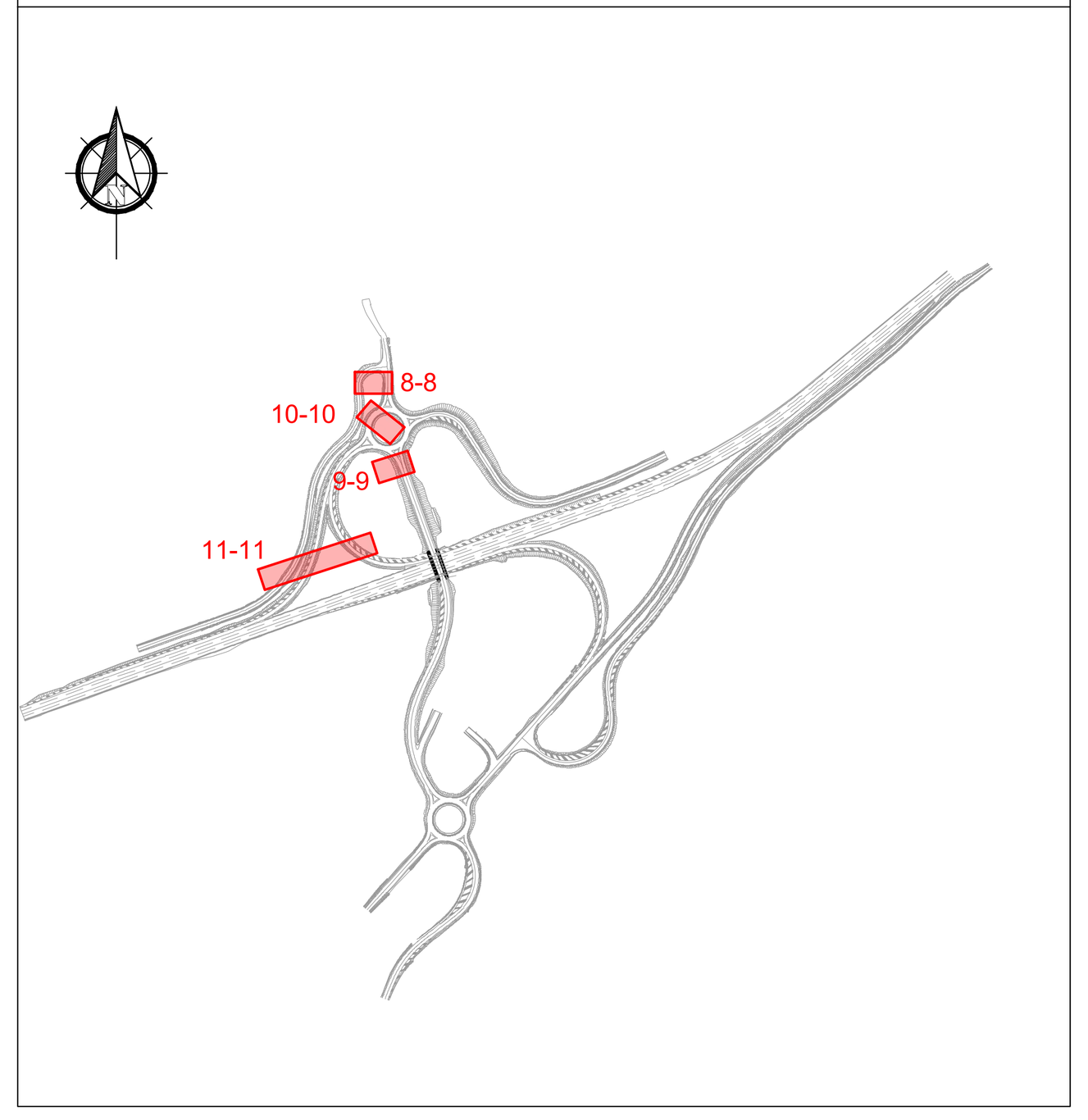

SCARICO ROTATORIA NORD
Scala 1:100

SEZIONE 10-10

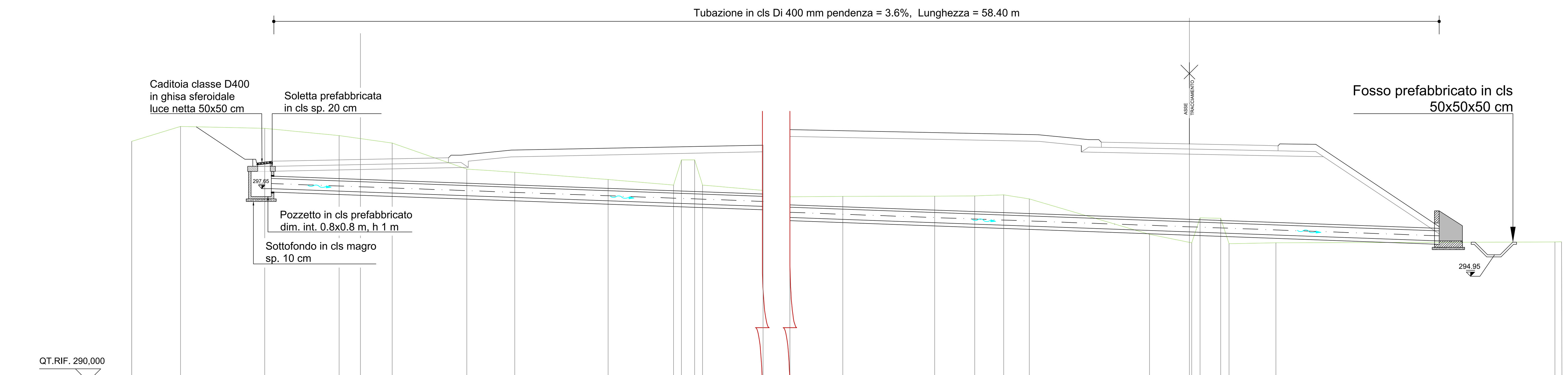

QUOTE TERRENO	299,536	300,129	300,049	299,759	299,642	299,467	298,432	298,304	298,019	297,800	298,799	298,797	297,796	297,336	297,354	297,363	297,368	297,414	297,253	295,844	295,522	295,503	296,497	296,482	295,476	295,506	295,543
DIST.PARZIALI TERRENO	1,937	3,339	2,956	0,844	1,265	2,965	1,906	3,703	2,601	0,525	4,206	2,102	3,644	1,592	1,158	1,010	4,777	1,582	0,822	1,869	11,082						
QUOTE PROGETTO	300,114	298,825	298,324	298,356	298,416	298,476	298,750	298,501	298,919	299,119	299,734	299,534	299,116	299,365	299,090	299,030	298,970	298,923	296,200	295,578	295,519	295,529					
DIST.PARZIALI PROGETTO	1,935	1,580	2,320	3,000	1,291	1,688	1,688	1,291	3,000	2,134	0,866	2,329	1,494	3,595													

TOMBINO CIRCOLARE TC19 SCARICO RAMPA D - INT.C.N.O. -RAMPA C MONODIREZIONALE
Scala 1:100

SEZIONE 11-11

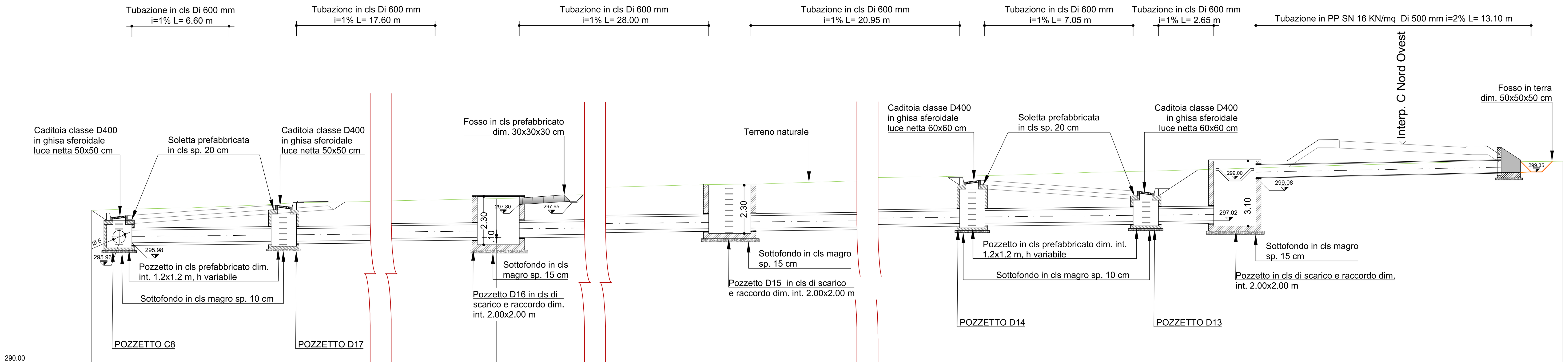

DISTANZE PROGRESSIVE	11.72	17.34	32.34	36.53	88.73	113.02	
DISTANZE PARZIALI	11.72	5.62	5.32	4.18	13.85	16.48	24.29
QUOTE TERRENO	297.76	297.94	298.08	298.27	299.27	299.86	
QUOTE PROGETTO	296.04	296.09	295.88	296.38	296.94		

anas
GRUPPO FS ITALIANE
Direzione Progettazione e Realizzazione Lavori

S.S. 131 di "Carlo Felice"
Adeguamento e messa in sicurezza della S.S.131
Risoluzione dei nodi critici - 2° stralcio
dal km 108+300 al km 158+000

PROGETTO ESECUTIVO | CA284

R.T.I. di PROGETTAZIONE: Mandataria PRO ITER Progetto Infrastrutture Territorio s.r.l. Via G.B. Sammartini n°5 20125 – Milano Tel. 02 6787911 email:mail@proiter.it
Mandante delta ingegneria Via Artemide n°3 92100 Agrigento Tel. 0922 421007 email: deltaingegneria@pec.it

PROGETTISTI:
Ing. Riccardo Formichi – Pro Iter srl (Integratore prestazioni specialistiche)
Ordine Ing. di Milano n. 18045
Ing. Riccardo Formichi
Ordine Ing. di Milano n. 18045

IL GEOLOGO
Dott. Geol. Massimo Mezzanzanica – Pro Iter srl
Albo Geol. Lombardia n. A762

COORDINATORE PER LA SICUREZZA IN FASE DI PROGETTAZIONE
Ing. Diego Ceccherelli
Ordine Ing. di Milano n. 15813

VISTO: IL RESP. DEL PROCEDIMENTO
Ing. Francesca Martina Tedde

ORDINE DEGLI INGEGNERI DELLA PROVINCIA DI MILANO – DOTT.ING. FORMICHI RICCARDO – Sez.A Settori: a) civile e ambientale b) industriale c) dell'informazione n° A 18045

PROTOCOLLO | DATA

IDROLOGIA E IDRAULICA
NUOVI SVINCOLI - Nuovo svincolo di Paulilatino al Km 120+000
Opere di drenaggio del corpo stradale - Opere tipo e particolari (Tav. 4/5)

CODICE PROGETTO (PROGETTO / LIV. PROG. / N. PROG.)	NOME FILE	REVISIONE	SCALA:
LOPLSQ E 1901	V01ID00IDRDC04C .pdf — CODICE ELAB. V01 ID00 IDR DC04	B	Varie

REV.	DESCRIZIONE	DATA	REDATTO	VERIFICATO	APPROVATO
D					
C	REVISIONE PER 2° ISTRUTTORIA, VERIFICA E CONTROLLI D.LGS. 35/11	Luglio 2021	Galletti	Besio	Formichi
B	REVISIONE PER ISTRUTTORIA, VERIFICA E CONTROLLI D.LGS35/11	Aprile 2021	Galletti	Besio	Formichi
A	EMISSIONE	Marzo 2020	Argirò	Besio	Formichi