SEZIONE - scala 1:100

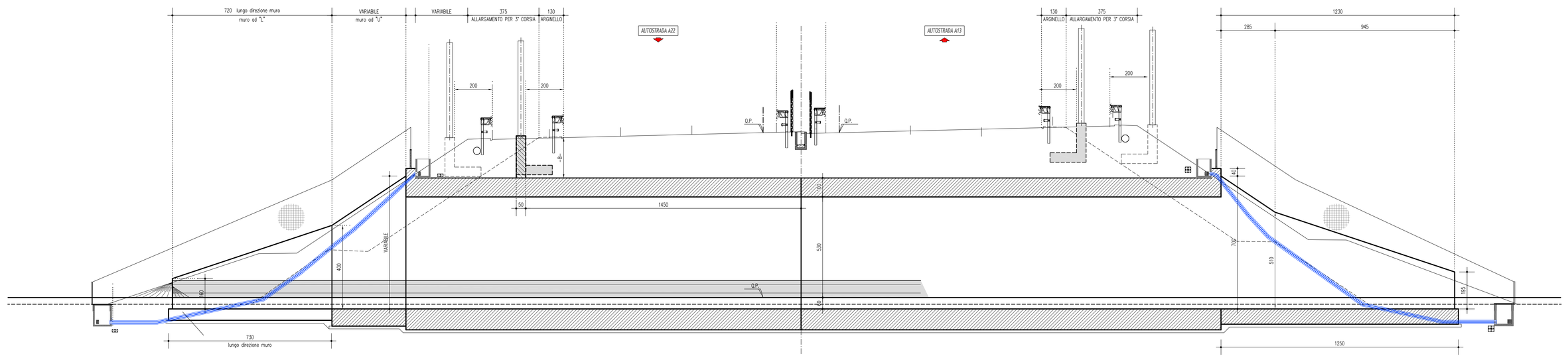

PLANIMETRIA DISPOSIZIONE CAVIDOTTI IN ITINERE SU SOTTOVIA - scala 1:100

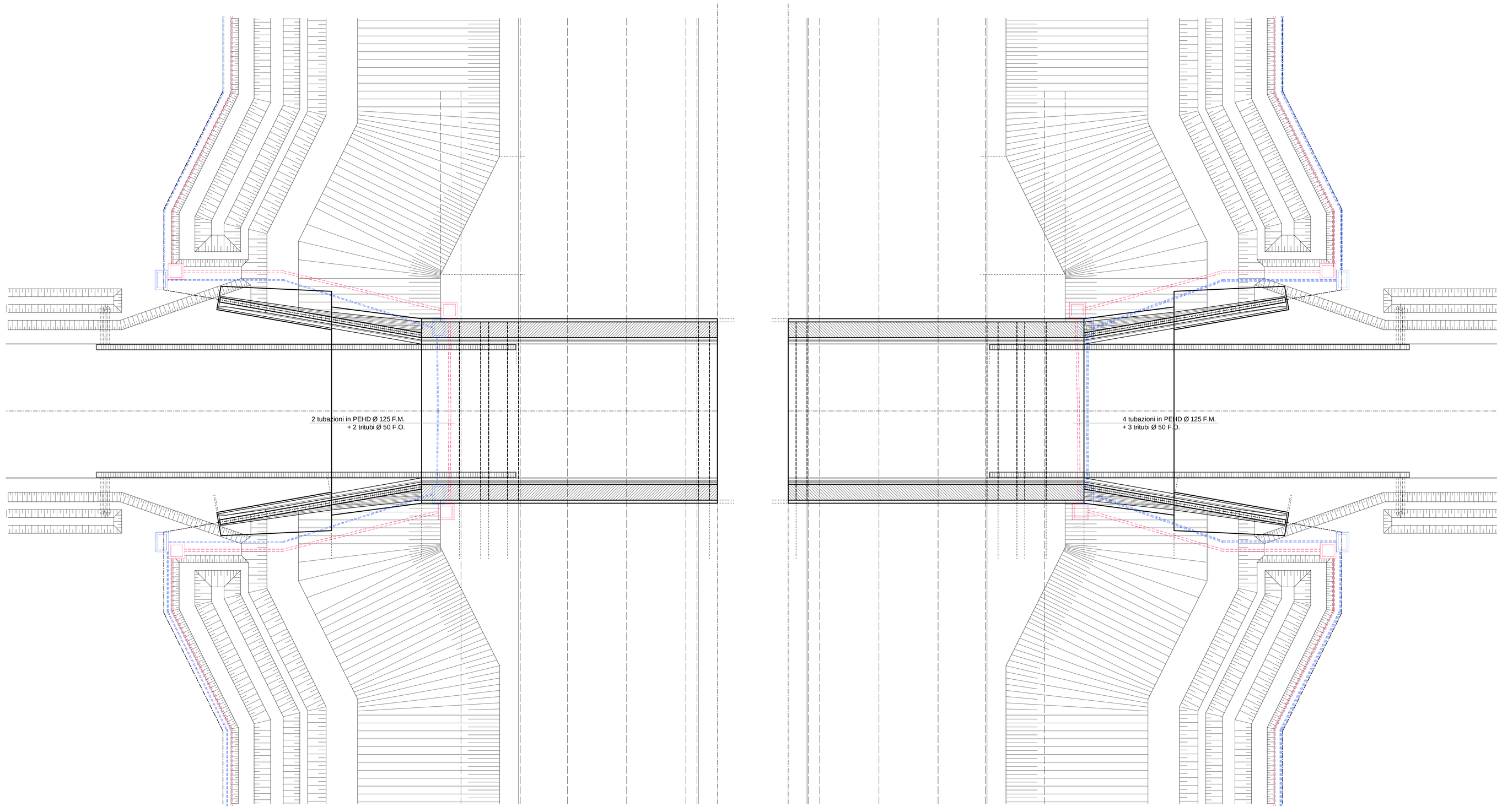

CAVIDOTTI IN RILEVATO - CARREGGIATA SUD

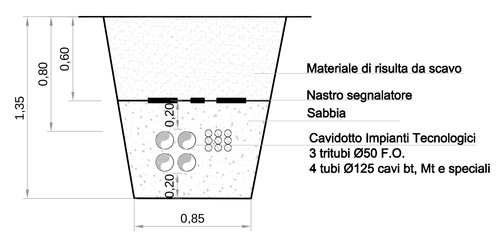

CAVIDOTTI IN RILEVATO - CAREGGIATA NORD

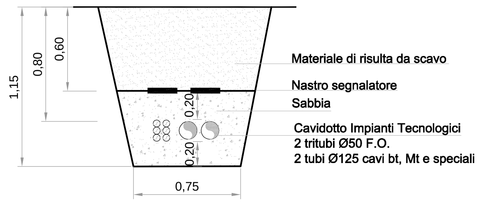

SPARTITRAFFICO CORPO CENTRALE

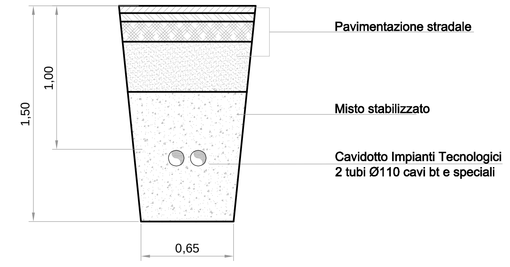

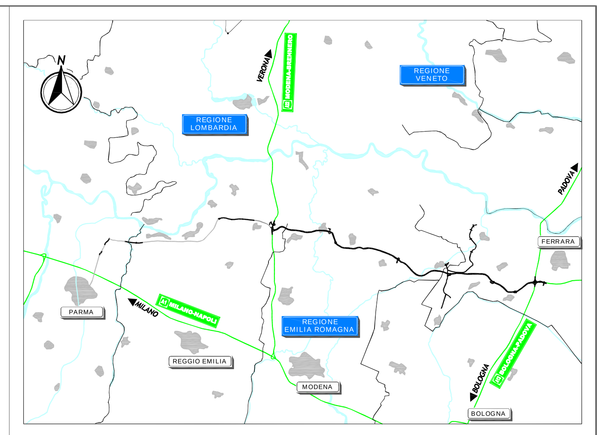

LEGENDA

NOTE

Le sezioni sono disegnate in corrispondenza dei pozzetti del cavidotto.
Sezioni valide ai soli fini impiantistici.
I pozzetti sono rappresentati in scala e le dimensioni sono riportate nelle planimetrie dei cavidotti in itinere.

IL CONCEDENTE

Regione Emilia-Romagna

IL CONCESSIONARIO

ARC AUTOSTRADA REGIONALE CISPADANA

AUTOSTRADA REGIONALE CISPADANA

DAL CASELLO DI REGGIOLO-ROLO SULLA A22 AL CASELLO DI FERRARA SUD SULLA A13

CODICE C.U.P. E81B08000000009

PROGETTO DEFINITIVO

ASSE AUTOSTRADALE

IMPIANTI TECNICI
PARTE GENERALE
SEZIONI TIPO
CANALIZZAZIONI VIE CAVO - SEZIONI ATTRAVERSAMENTO SOTTOVIA

IL PROGETTISTA
Ing. Antonio De Fazio
Albo Ingegneri Prov. BO n° 3696/A
DOTT. ING. ANTONIO DE FAZIO ORDINE DEGLI INGEGNERI PROV. BO N° 3696 / A

RESPONSABILE INTEGRAZIONE PRESTAZIONI SPECIALISTICHE
Ing. Emilio Salsi
Albo Ing. Reggio Emilia n° 945
DOTT. ING. EMILIO SALSI ORDINE DEGLI INGEGNERI PROV. REGGIO EMILIA N. 945

IL CONCESSIONARIO
Autostrada Regionale Cispadana S.p.A.
IL PRESIDENTE
Giovanni Paolucci

REV.	DATA	DESCRIZIONE	REDAZIONE	CONTROLLO	APPROVAZIONE
G					
F					
E					
D					
C					
B					
A	17.04.2012	EMISSIONE	FRASSINETI	DE FAZIO	SALSI

IDENTIFICAZIONE ELABORATO

RIF. PROG.	TIPO	CAPO	GRUPPO	CODICE OPERA NEL	TRATTO OPERA	NMEC	TIPO ELABORATO	PROGRESSIVO	REV.
4200	PD	0	000	0110	0	IE	ST	11	A

DATA MAGGIO 2012
SCALA varie

Z:\ Autostrada cispadana

A PRESENTE DOCUMENTO NON POTRA' ESSERE COPIATO, RIPRODOTTO O ALTRIMENTI PUBBLICATO, IN TUTTO O IN PARTE, SENZA IL CONSENSO SCRITTO DEL CONCESSIONARIO. OGNI UTILIZZO NON AUTORIZZATO SARA' PERSEGUITO A NORMA DI LEGGE
THE DOCUMENT MAY NOT BE COPIED, REPRODUCED OR PUBLISHED, EITHER IN PART OR IN ITS ENTIRETY, WITHOUT THE WRITTEN PERMISSION OF ARC(CISPADANA). UNAUTHORIZED USE WILL BE PROSECUTED BY LAW.