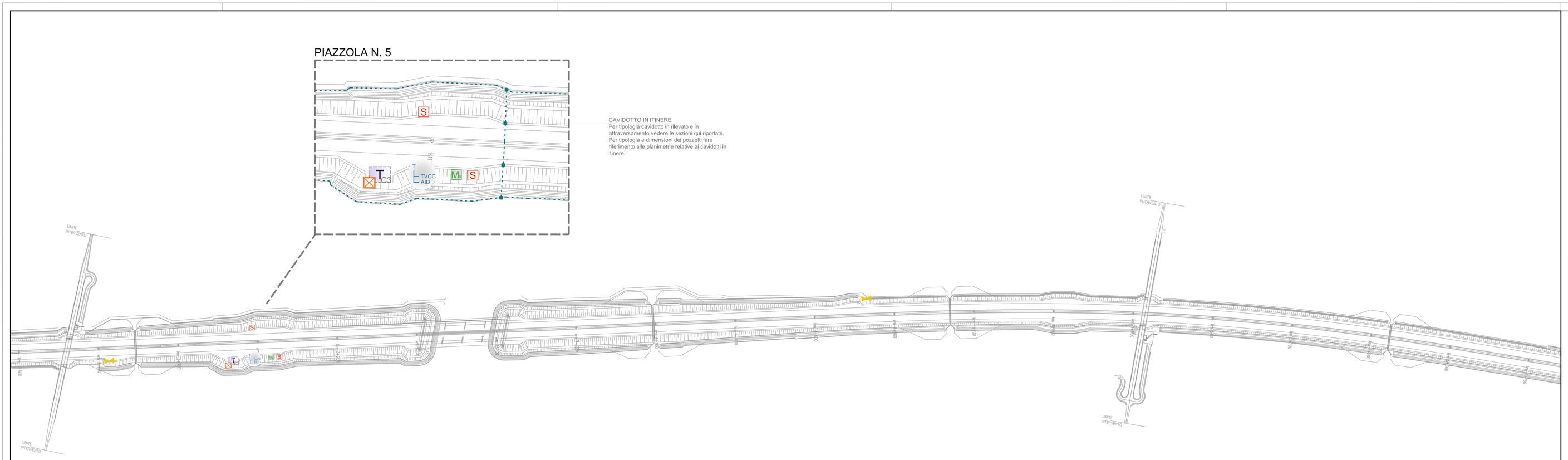

CAVIDOTTO IN ITINERE - CARREGGIATA NORD

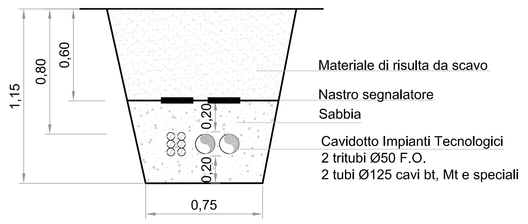

CAVIDOTTO IN ITINERE - CARREGGIATA SUD

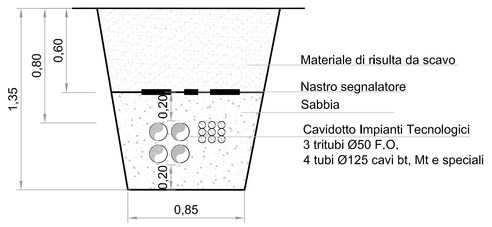

CAVIDOTTO IN ITINERE - ATTRAVERSAMENTO SEDE STRADALE

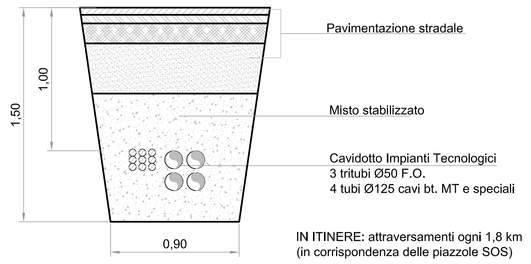

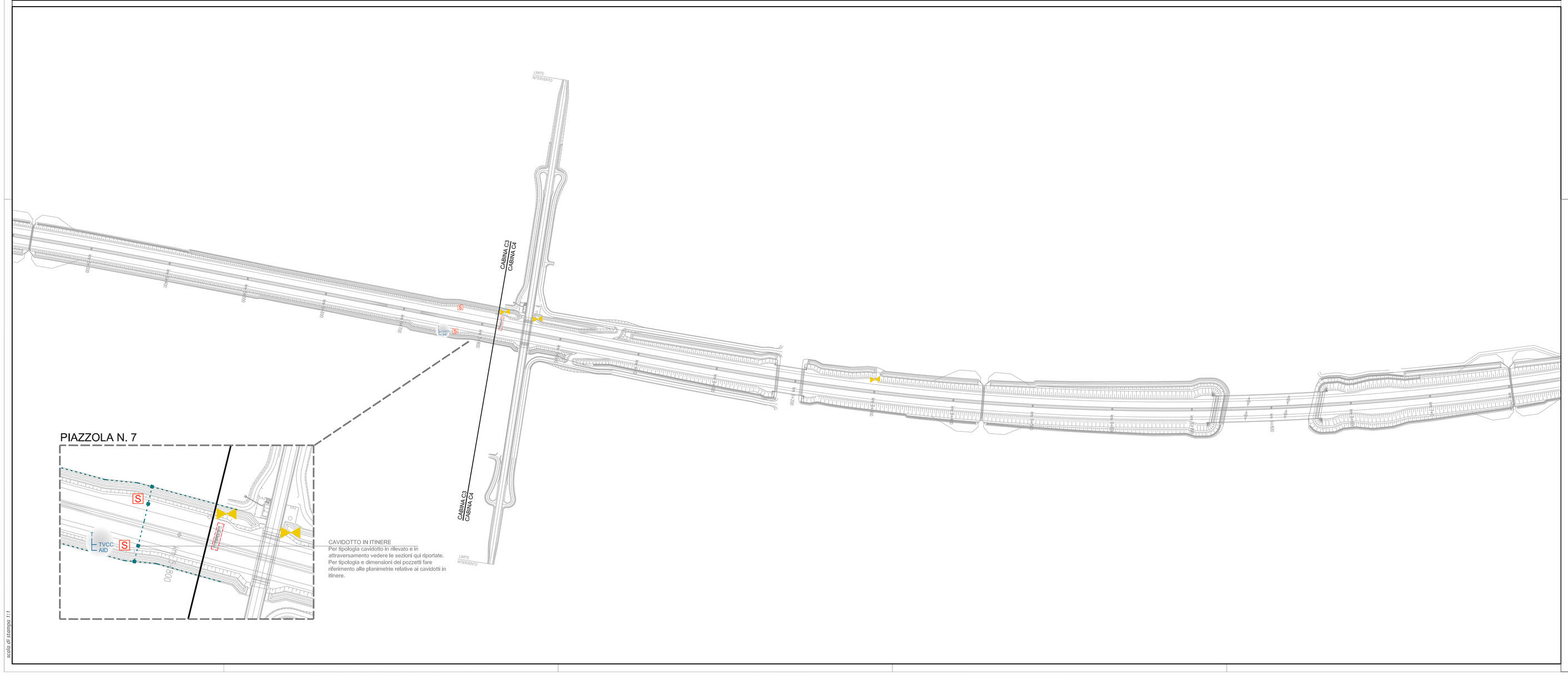

QUADRO D'UNIONE

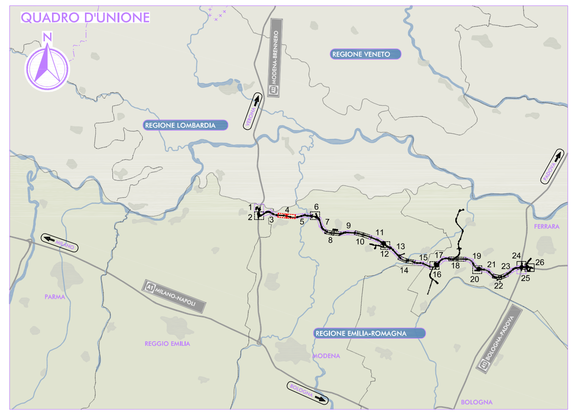

LEGENDA

- cabina autostazione (C1, C5, C10, C14, C16, C19)
- cabina in itinere
- cannone laser
- coppia di antenne telepass
- tipologia PMV
- installazione a bandiera (PMV)
- installazione a cavalletto (PMV, antenne telepass, cannoni laser)
- piazzola SOS
- centralina meteo secondaria
- centralina meteo principale
- traliccio metallico per supporto di: telecamera monitoraggio traffico tvcc rilevamento incidenti
- centralina antinebbia impianto itinere
- impianto di sollevamento acque piattaforma
- impianto di trattamento acque di piattaforma equipaggiato con paratoia motorizzata e strumentazione di controllo
- CABINA Ca / CABINA Cb — limite competenza cabine

ELABORATI DI RIFERIMENTO

NOTE

Gli impianti speciali, di illuminazione e antinebbia di svincolo sono indicati nelle rispettive planimetrie di svincolo.
L' impianto antinebbia in itinere è rappresentato nelle relative planimetrie di itinere.

IL CONCEDENTE: Regione Emilia-Romagna

IL CONCESSIONARIO: ARC Autostrada Regionale Cispadana

AUTOSTRADA REGIONALE CISPADANA

DAL CASELLO DI REGGIOLO-ROLO SULLA A22 AL CASELLO DI FERRARA SUD SULLA A13

CODICE C.U.P. E81B08000060009

PROGETTO DEFINITIVO

ASSE AUTOSTRADALE

IMPIANTI TECNICI

PARTE GENERALE

PLANIMETRIE

PLANIMETRIA DI PROGETTO - POSIZIONAMENTO IMPIANTI IN ITINERE - TAVOLA N. 4



IL PROGETTISTA
Ing. Antonio De Fazio
Albo Ingegneri Prov. BO n° 3696/A

RESPONSABILE INTEGRAZIONE PRESTAZIONI SPECIALISTICHE
Ing. Emilio Salsi
Albo Ing. Reggio Emilia n° 945

IL CONCESSIONARIO
Autostrada Regionale Cispadana S.p.A.
IL PRESIDENTE
Giuseppe Pelloni

REV.	DATA	DESCRIZIONE	REDAZIONE	CONTROLLO	APPROVAZIONE
G					
F					
E					
D					
C					
B					
A	17.04.2012	EMISSIONE	FRASSINETI/DE FAZIO	SALSI	

IDENTIFICAZIONE ELABORATO

NUM. PROGR.	FASE	LOTTO	GRUPPO	CODICE OPERA-ARGO	TRATTO OPERA	AMBITO	TIPO ELABORATO	PROGRESSIVO	REV.
4204	PD	0	A00	AI100	0	IE	P2	04	A

DATA: MAGGIO 2012

SCALA: 1:2000

IL PRESENTE DOCUMENTO NON POTRA' ESSERE COPIATO, RIPRODOTTO O ALTRIMENTI PUBBLICATO, IN TUTTO O IN PARTE, SENZA IL CONSENSO SCRITTO DEL CONCEDENTE. OGNI UTILIZZO NON AUTORIZZATO SARA' PERSEGUITO A NORMA DI LEGGE.
THIS DOCUMENT MAY NOT BE COPIED, REPRODUCED OR PUBLISHED, EITHER IN PART OR IN ITS ENTIRETY, WITHOUT THE WRITTEN PERMISSION OF ARCCISO CONCESSIONAIRE. UNAUTHORIZED USE WILL BE PROSECUTED BY LAW.

scala di stampa: 1:1