IMPIANTO DI RETE PER LA CONNESSIONE ALLA TENSIONE DI 20 kV
PER UNA POTENZA IN IMMISSIONE DI 17970KW
Connessione alla rete MT di e-distribuzione per Cessione Totale per un lotto di TRE impianti di produzione da fonte Solare per una potenza in immissione richiesta complessiva di 17970 kW (n° 3 lotti da 5990 kW) sito nel Comune di Vigasio (VR), Via delle Robinie

PROGETTO DEFINITIVO

DENOMINAZIONE ELABORATO:

VINCOLI AMBIENTALI, PAESAGGISTICI E IDROGEOLOGICI, URBANISTICI

IDENTIFICAZIONE ELABORATO

Livello progettazione	Cod. Rintracciabilità	Tipo docum.	N° elaborato	N° foglio	Tot. fogli	NOME FILE	DATA	SCALA
PD	T0737816		04			Vigasio-rete04 - Vincoli.pdf	Aprile '21	varie

REVISIONI

REV	REV	DESCRIZIONE	ESEGUITO	VERIFICATO	APPROVATO

Progettazione

Ing. Barbieri Marco
Via Fonte Castello, n. 1
Cap. 65028 Tocco da Casauria (PE)
C.F. BRB MRC 78D14G 878C
Ord. Ing. Pescara N. 1538

ORDINE DEGLI INGEGNERI PROV. PESCARA Ing. BARBIERI MARCO N° 1538

Gestore Rete Elettrica

e-distribuzione Spa
Infrastrutture e Reti Italia
Distribuzione Territoriale Rete - Area Nord
Sviluppo Rete Triveneto
PL Venezia

Richiedente

Nextpower Development Italia S.r.l.
Sede legale in Milano (MI)
Via San Marco n° 21, CAP 20121
Partita IVA 11091860962
npditalia@legalmail.it

NextPower Development Italia S.r.l. Via San Marco 21 20121 Milano P. IVA / C. F. 11091860962

Vincoli Paesaggistici. Vincolo Presente: fascia di rispoetto di 150m da fiumi, torrentie e corsi d'acqua

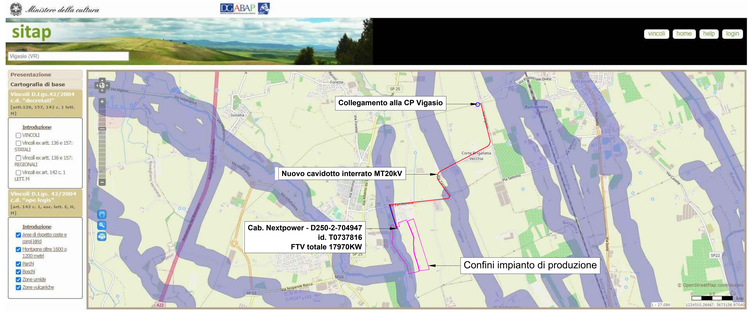

Aree protette, SIC, ZPS. Nessun Vincolo

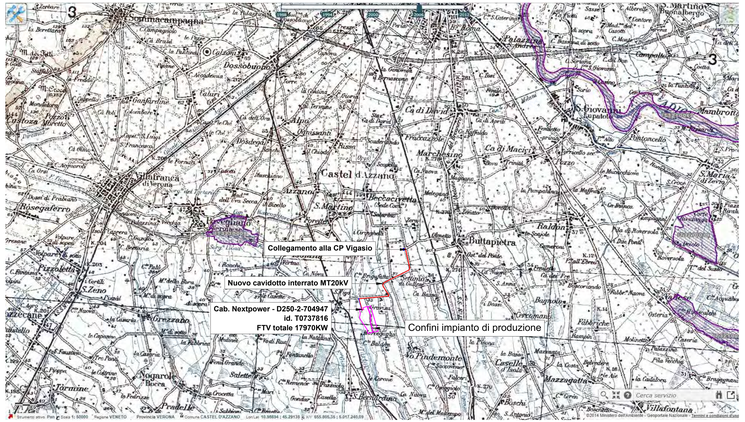

PAT Comune di Vigasio. Vincoli e Pianificazione Territoriale. Vincolo DLgs42/04 Corsi D'acqua

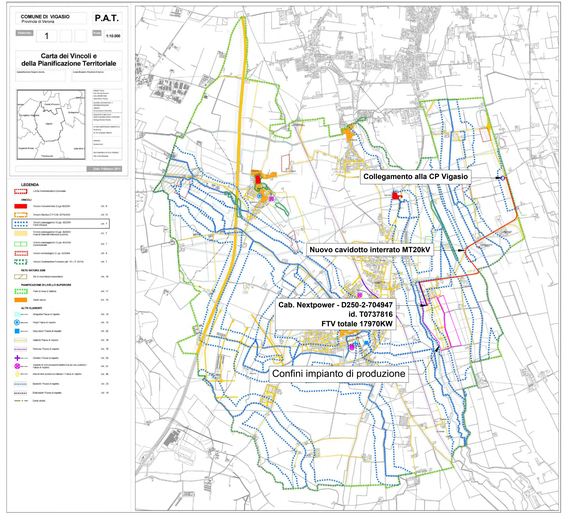

PAT Comune di Vigasio. Invarianti. Ambiti di interesse paesisitico ambientale

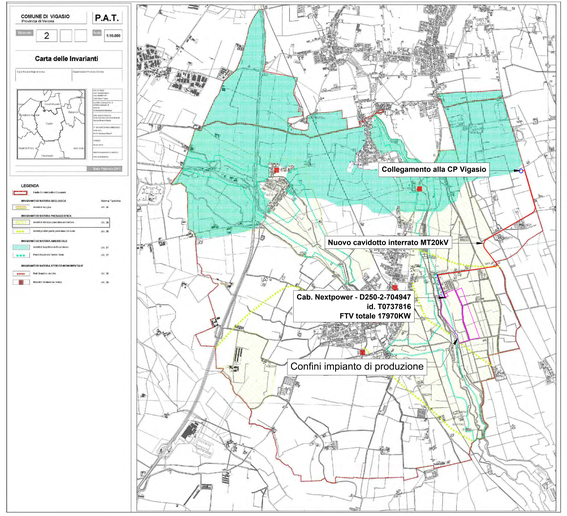

PAT Comune di Vigasio. Fragilità. Area idonea a condizione (tipo4)

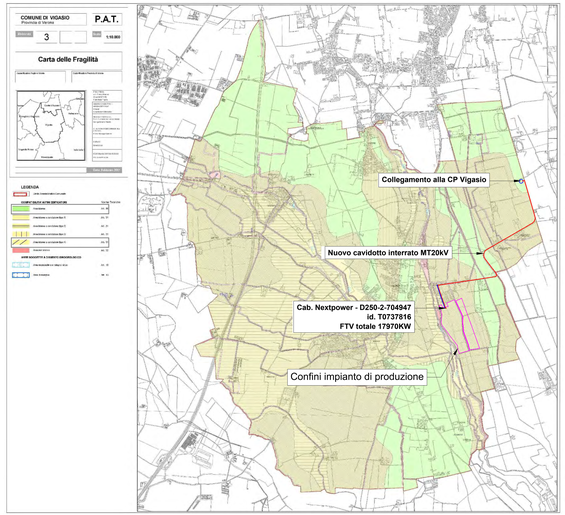

PAT Comune di Vigasio. Trasformabilità. Urbanizzazione consolidata

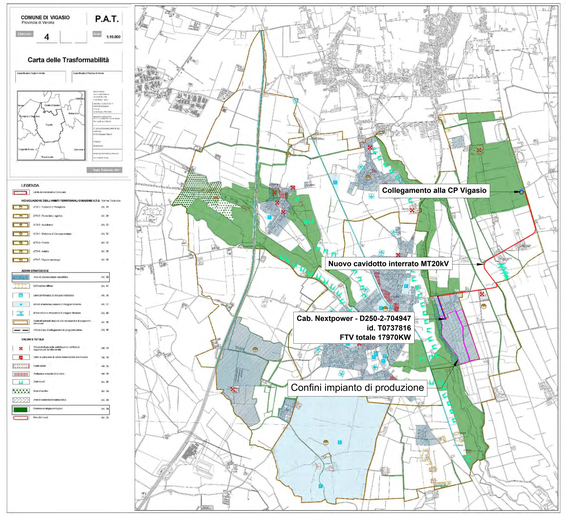

PAI, siti di tutela e valenza paesaggistica. Nessun Vincolo

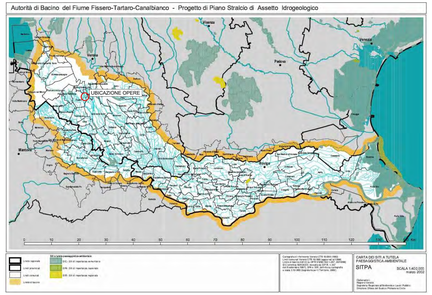

PAI. Carta del Rischio Idraulico. Nessun Vincolo

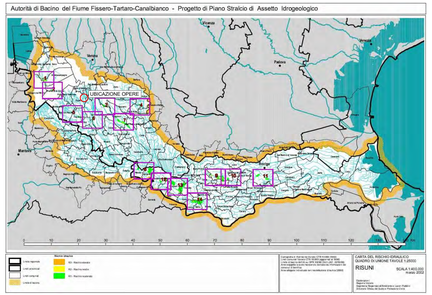
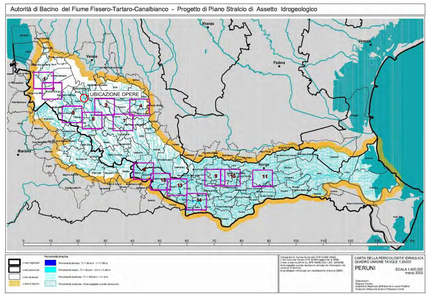
PAI. Carta della Pericolosità Idraulica. Nessun Vincolo