



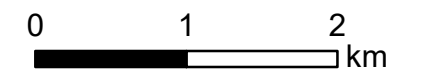




LEGENDA

COMPONENTI PROGETTUALI

-  CAVO EXPORT
-  CONNESSIONE INTERRATA
-  STAZIONE ESISTENTE MAIDA
-  AREA VASTA (1 KM)




Sistema di coordinate: WGS 1984 UTM Zone 33N  
 Proiezione: Transverse Mercator  
 Datum: WGS 1984



Progetto: Relazione di Scoping  
 Progetto Ocean Winds - Fortevento

Tavola: **09** Inquadramento linea di connessione onshore su ortofoto

Scala:	1:50000	Codice progetto:	0629284	Preparato da:	
Rev.:	00	Data:	mar 2022	File	
Formato:	A3	Layout:	-	Disegnato da:	DAC
				PM	SIP
					09_OrtofotoLineaDiConnessione

Z:\000000\_000000\0629284\_OW\_Offshore\_S\_I\_EIA\_Scoping\_Reports\_Italy\_SPP\Project\01\_A3\Mapa\Catania\09\_OrtofotoLineaDiConnessione.mxd