

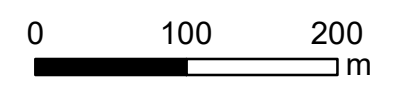




LEGENDA

-  CONNESSIONE INTERRATA
-  SOTTOSTAZIONE PRELIMINARE PROPOSTA




Sistema di coordinate: WGS 1984 UTM Zone 33N
 Proiezione: Transverse Mercator
 Datum: WGS 1984



Progetto: **Relazione di Scoping
 Progetto Ocean Winds - Fortevento**

Tavola: **10** | **Inquadramento sottostazione elettrica
 proposta preliminarmente su ortofoto**

Scala:	1:5000	Codice progetto:	0629284	Preparato da:	
Rev.:	00	Data:	mar 2022		
Formato:	A3	Layout:	-	Disegnato da:	File
			DAC	PPM	10_OrtofotoSSE_Proposta
			SIP		

Z:\000000_000000_000000_000000_OW Offshore_S.I.E.A.Scoping_Report_Italy_SPP\Project\01_A3\Mapa\Calabria\10_OrtofotoSSE_Proposta.mxd

Fonte: Source: Esri, Maxar, GeoEye, Earthstar Geographics, CNES/Airbus DS, USDA, USGS, AeroGRID, IGN, and the GIS User Community; Esri, HERE, Garmin, (c) OpenStreetMap contributors, and the GIS user community

PROIEZIONE: WGS 1984 UTM Zone 33N