Visibilità dell'area di progetto dal Comune di Pomarico

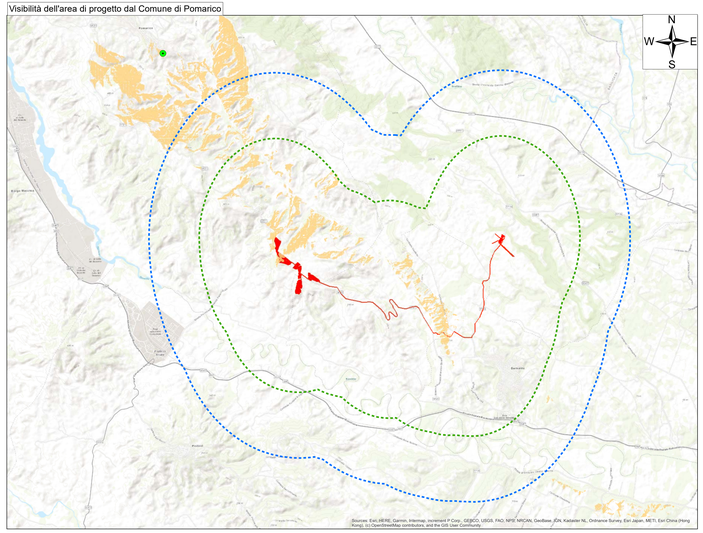

Visibilità dell'area di progetto dal punto panoramico nell'agro del Comune di Bernalda

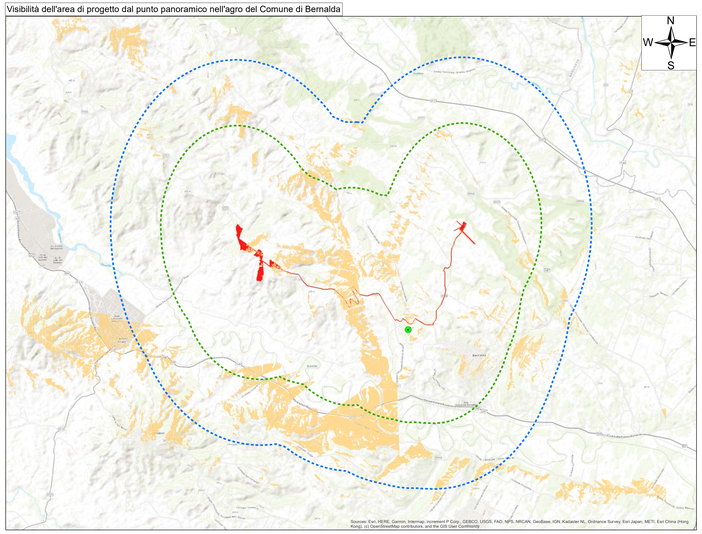

Visibilità dell'area di progetto dal Comune di Pisticci

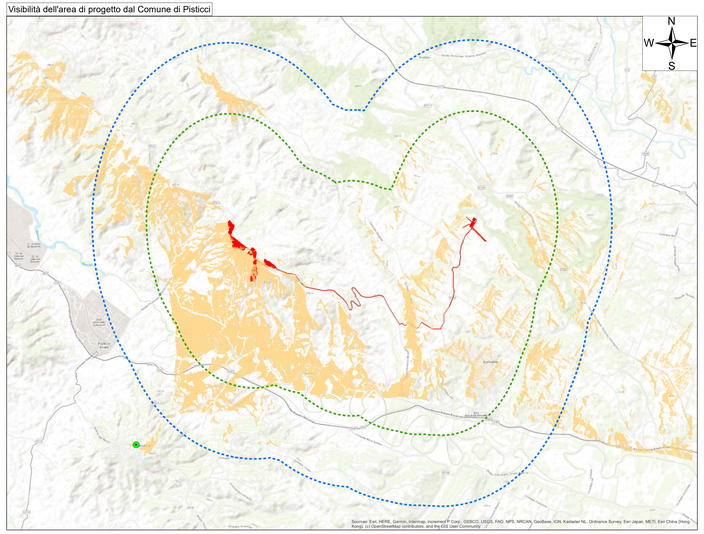

Visibilità dell'area di progetto dal sito di Castro Iugurio

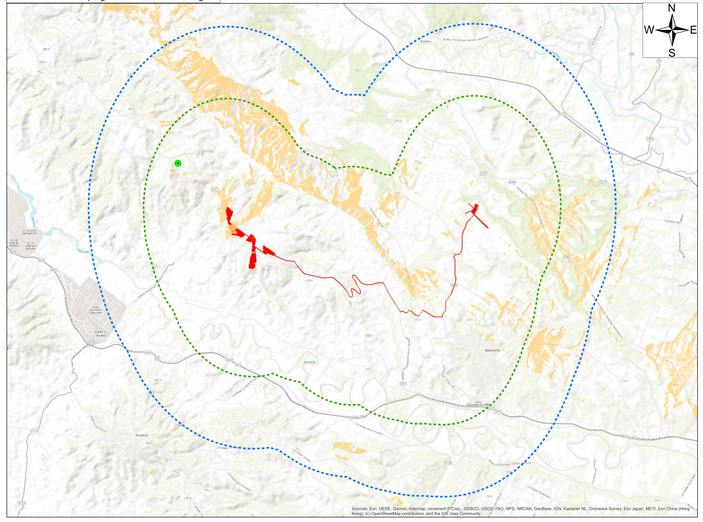

Visibilità dell'area di progetto dal sito di Cozzo Presepe

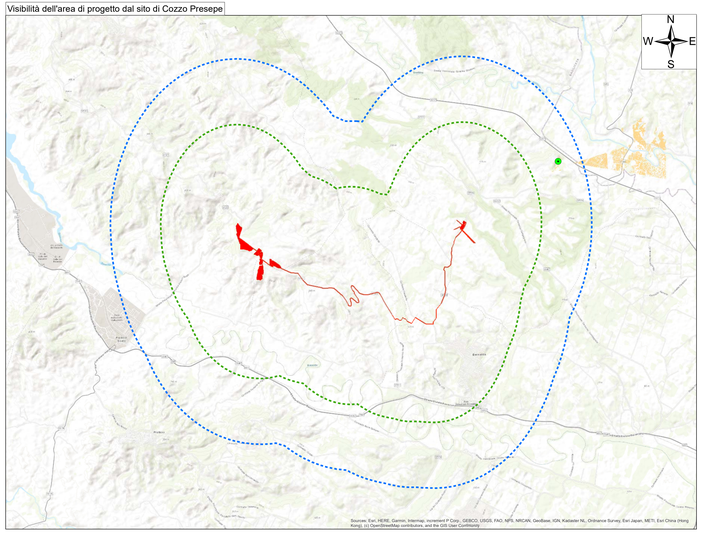

Fotoinserimenti dei punti di vista





Legenda

- Punti di vista
- Area di visibilità dai punti di vista
- Area di impianto e stazioni smistamento e utenza
- Cavidotto
- Buffer impianto 3 km
- Buffer impianto 5 km

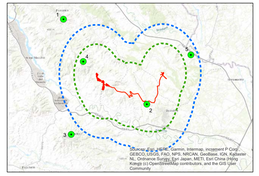

1 - Comune di Pomarico
2 - Agro del Comune di Bernalda
3 - Comune di Pisticci
4 - Castro Iugurio
5 - Cozzo Presepe

Scala 1:50.000

0 750 1500 3000 4500 6000 7500 Metres

REGIONE BASILICATA
PROVINCIA DI MATERA
COMUNE DI POMARICO, MONTESCAGLIOSO E BERNALDA

AUTORIZZAZIONE UNICA EX D.Lgs 387/2003

INSTALLAZIONE DI UN IMPIANTO DI PRODUZIONE DI ENERGIA DA FONTE SOLARE DENOMINATO "POMARICO 1" DI POTENZA IN IMMISSIONE PARI A 20.000,00 kW E POTENZA DI PICCO PARI A 19.728,66 kW

Codice pratica: 202106958



Codice elaborato					Progressivo	Titolo elaborato
Progetto	Sez.	Tipo	Num.	Sub		A.13.a.4-Carta dell'inetrvisibilità - punto 7 integrazione MIC n. 13998 del 12/04/2022
SE224	PD	D	054	rev		

DATA	SCALA
Novembre 2021	1:50.000

REVISIONI

REV.	DATA	DESCRIZIONE	ESEGUITO	VERIFICATO	APPROVATO
01	Giugno 2022	Integrazione MIC n. 13998 del 12/04/2022			

Progettazione:

STUDIO ENERGY SRL
Via della Concordia n.40
73020 Miggiano (LE)
C.F. e P.IVA 04911710775

Tecnici:

Coordinatore:
Geol. Roberto Tommaselli

Collaboratrice:
Geol. Giusy Dimola

Il Proponente:

SMARTENERGY

SMARTENERGYITI2108 S.R.L.
Piazza Cavour, 3 - 20121 Milano (MI)
C.F./P.IVA 11622090966
LEGALE RAPPRESENTANTE