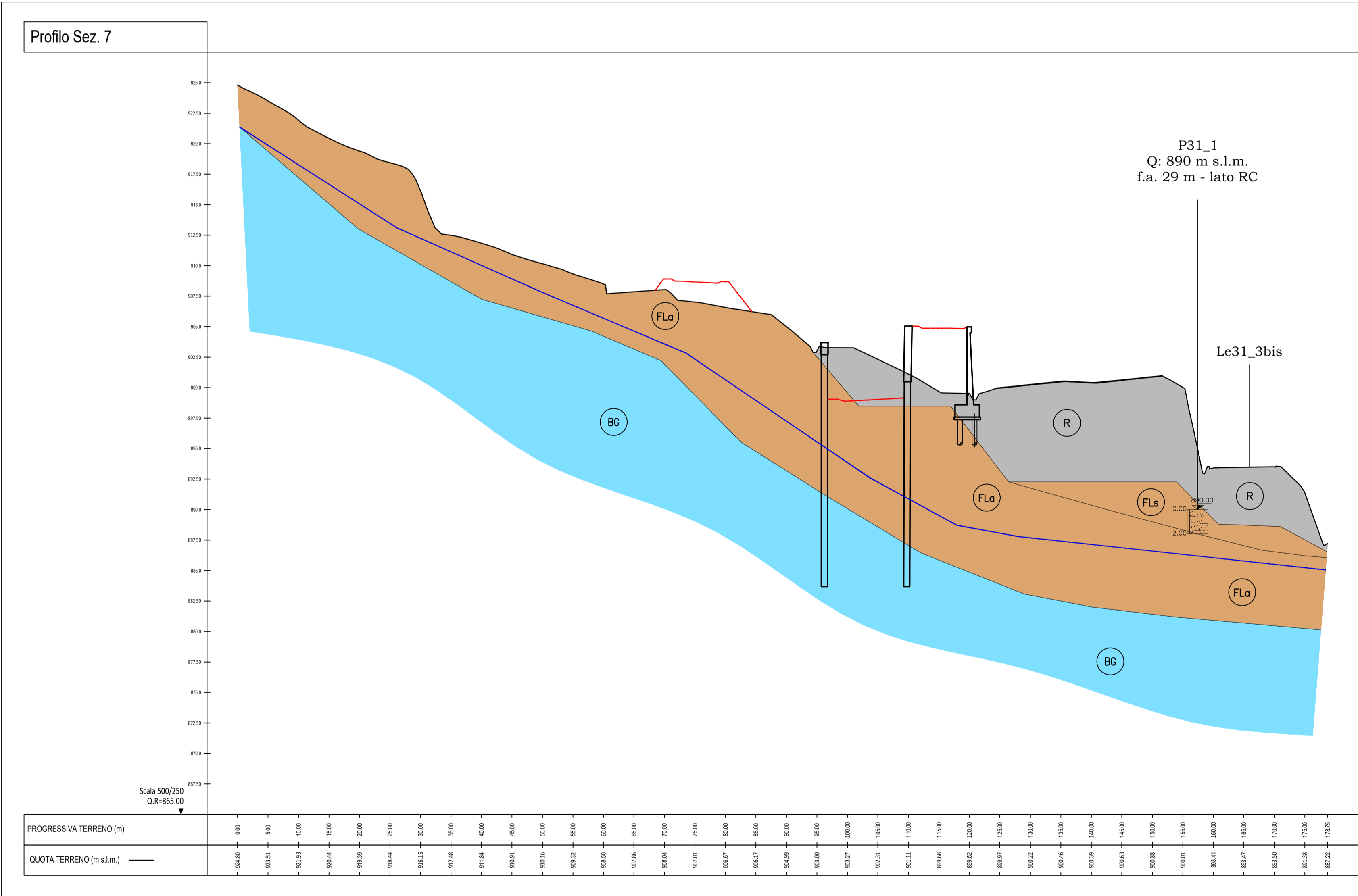
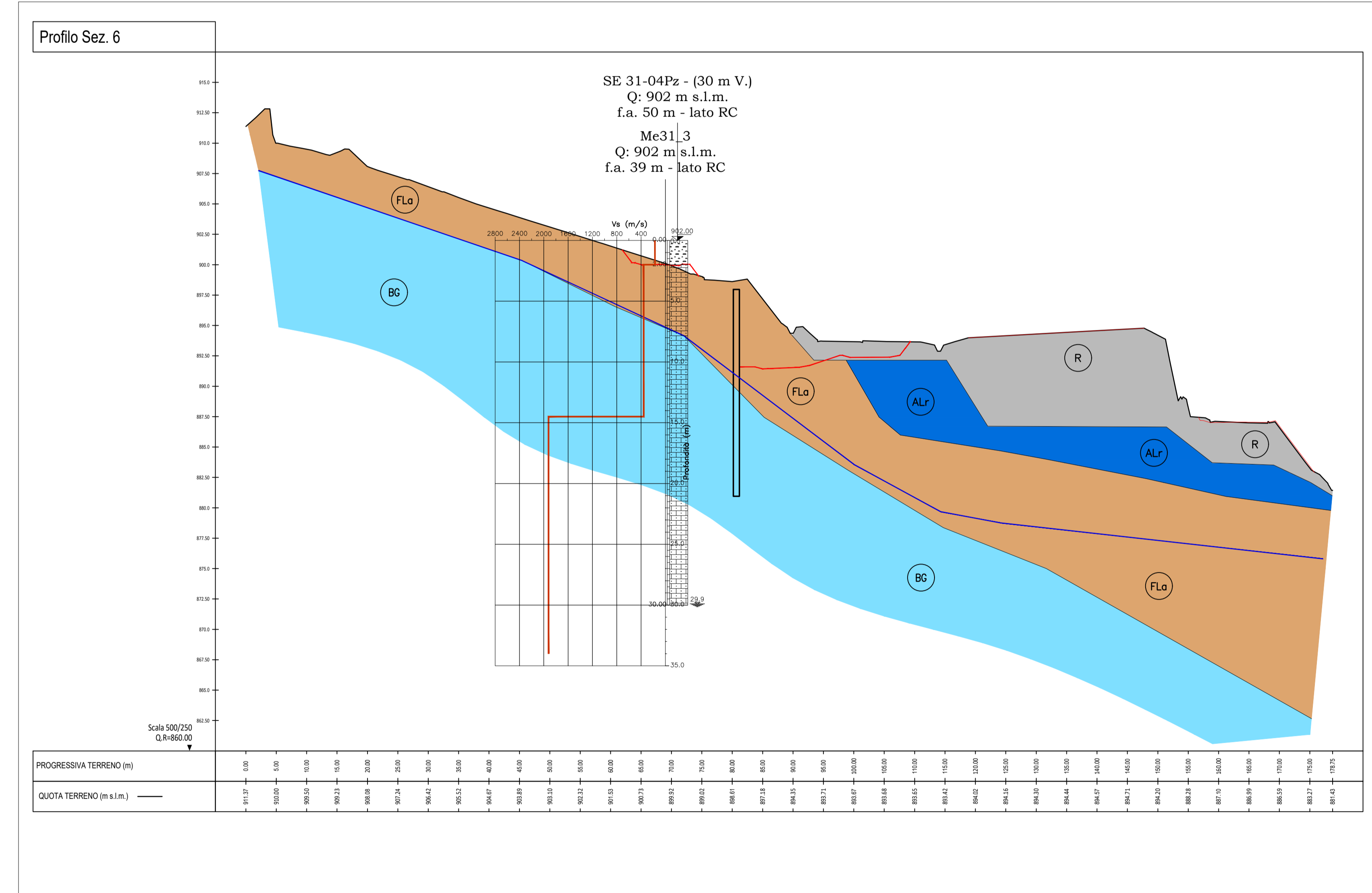
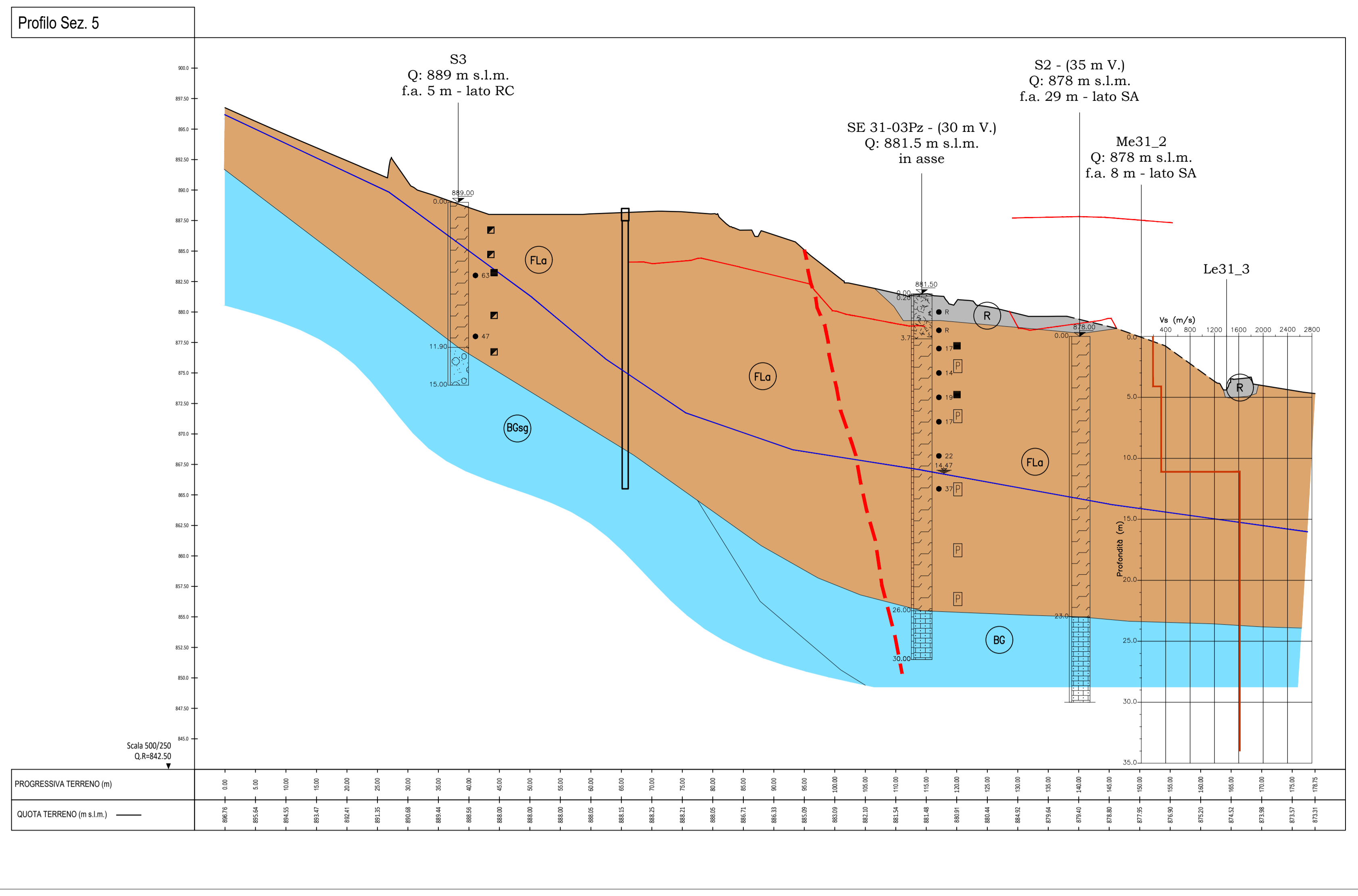
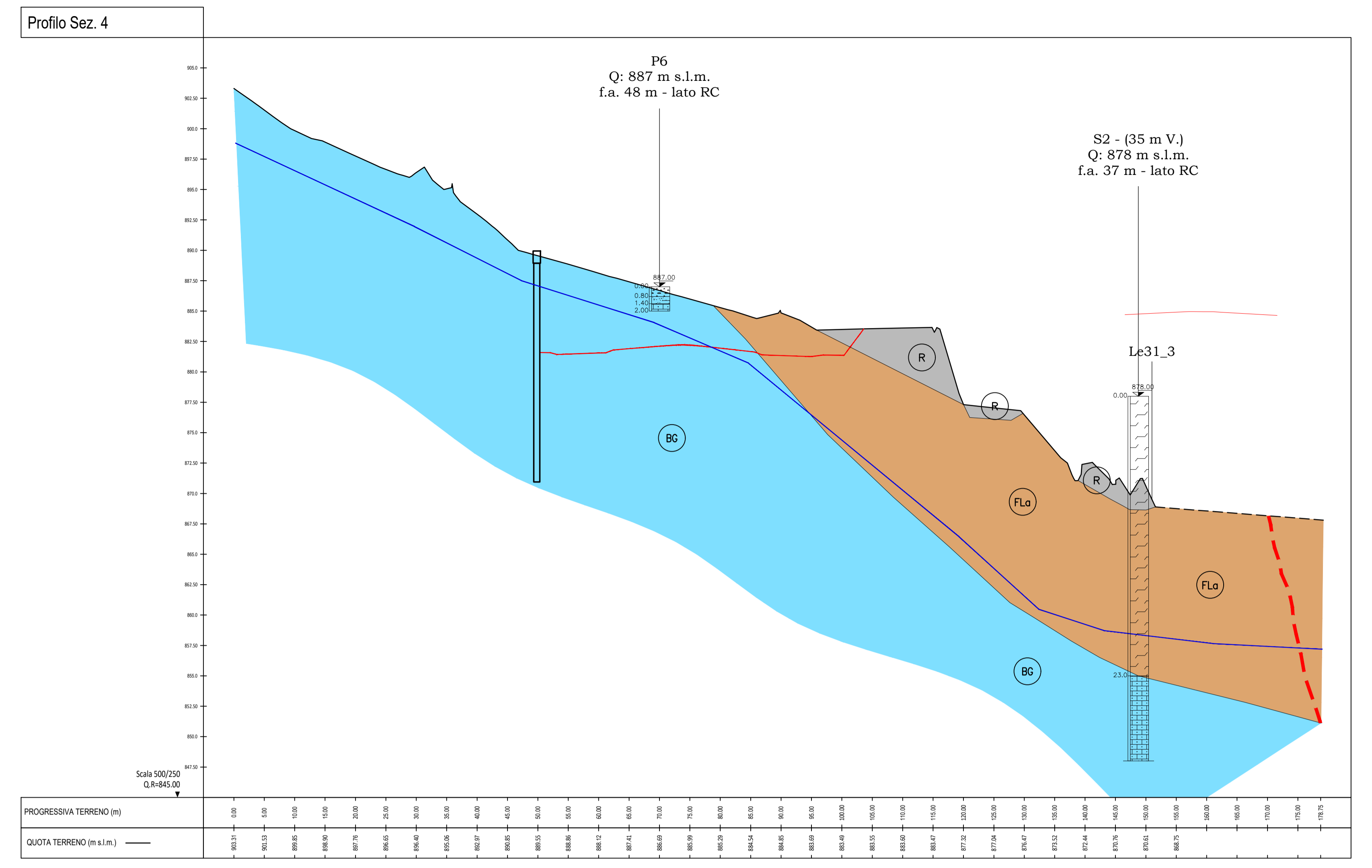
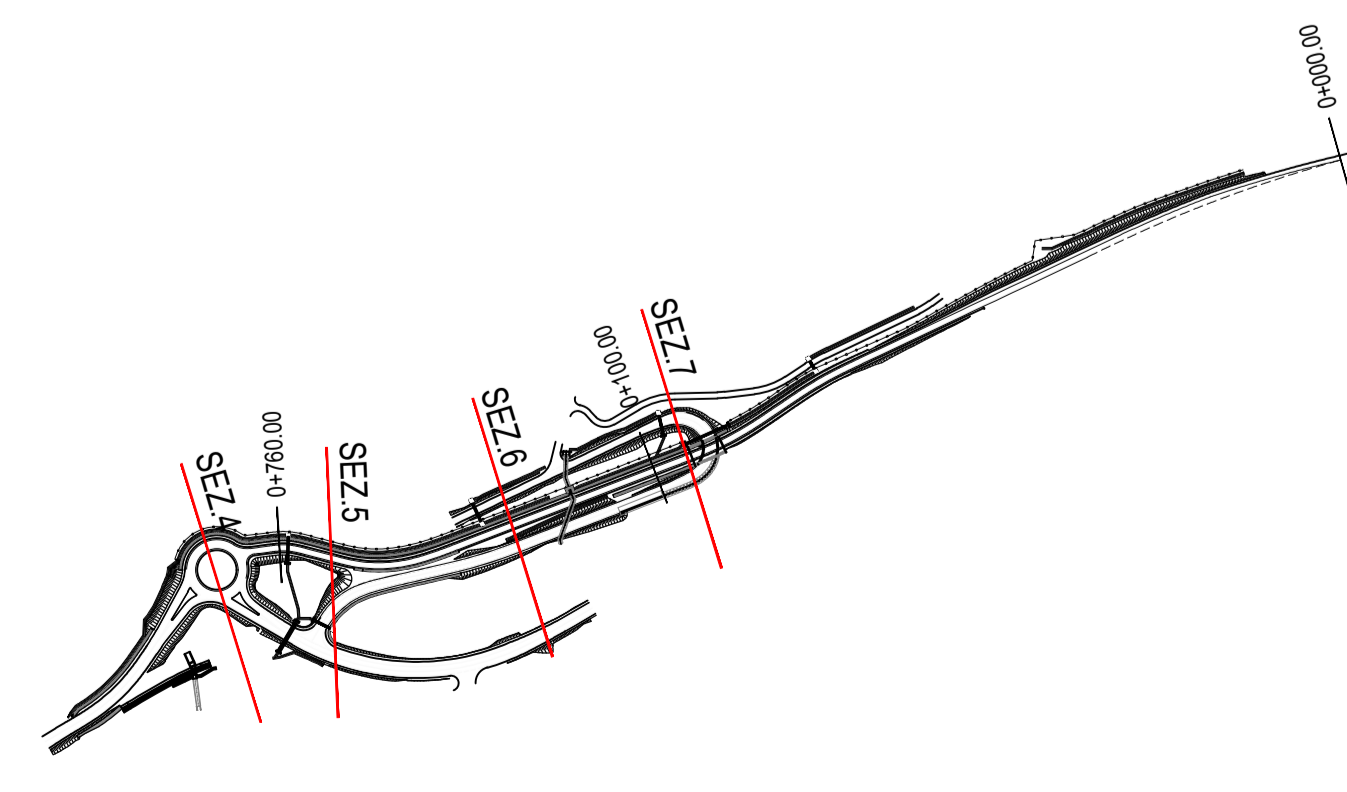


Tavola 2/2 - Svincolo sud



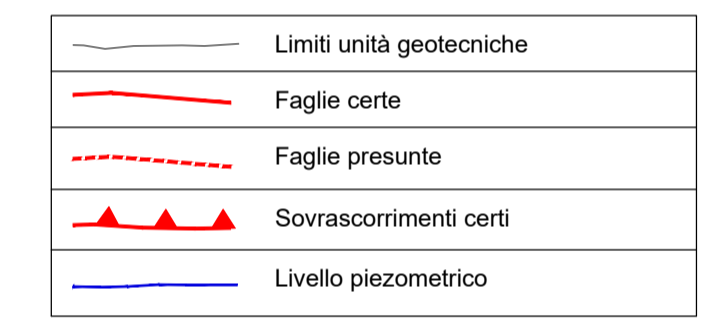
Inquadramento planimetrico



LEGENDA

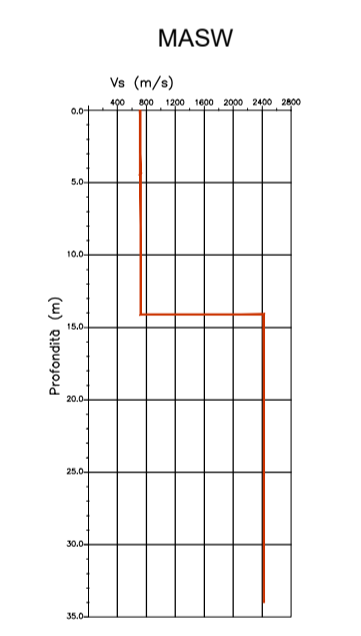
Descrizione geotecnica	γ [kN/m ³]	c [kPa]	ϕ [°]	cu [kPa]	Vs [m/s]	Eo [MPa]
(R) Terreni vegetali	-	-	-	-	-	-
Terreni di riparto antropico	19-20	0	30-35	-	200-350	200-600
(FLa) Depositi fluvioacustri argillosi limosi	18-20	5-15	24-27	50-200	150-330	110-500
(FLa) Depositi fluvioacustri sabbioso ghiaiosi	18-20	0	30-34	-	150-330	110-500
(ALr) Depositi alluvionali ghiaie e sabbie	18-20	0	30-34	-	150-330	110-500
(BCg) Sabbie ghiaiose (derivanti dall'alterazione dei calcari)	19-20	0	35-40	-	150-350	110-600

Descrizione geotecnica	γ [kN/m ³]	GSI	ϕ [°]	c [kPa]	Em [MPa]	ν_c [MPa]
(BC) Formazione di Serra Bonangello e di Grottole. Calcari micacei e calcari dolomiti	27	25-35	35-40	60-130	400-700	25-60



ALTRI ELEMENTI

- Codice Sondaggio (profondità raggiunta)
 - Quota sul livello del mare
 - Fuori asse
- Quota in m s.l.m.
- N. colpi SPT
 - Campioni rimanegeggiati
 - Campioni indisturbati
 - Prove dilatometriche
 - Prove pressometriche
 - ▬ Livello di falda



Direzione Progettazione e Realizzazione Lavori

AUTOSTRADA A2 MEDITERRANEA
NUOVO SVINCOLO DI MORMANNO

PROGETTO DEFINITIVO

cod. UC 162

PROGETTAZIONE: R.T.I.: PROGIn S.p.A. (capogruppo mandataria)
CREW Cremonesi Workshop S.r.l. - ART Risorse Ambiente Territorio S.r.l.
ECOPLAME S.r.l. - InARPRO S.r.l.

RESPONSABILE INTEGRAZIONE PRESTAZIONI SPECIALISTICHE: Dot. Ing. Antonio GRIMALDI (ProgIn S.p.A.)	CAPOGRUPPO MANDATARIA: PROGIn S.p.A. Direttore Tecnico: Dot. Ing. Paolo IORIO
IL GEOLOGO: Dot. Geol. Giovanni CARRA (ART Ambiente Risorse e Territorio S.r.l.)	MANDANTIS: PROGIn S.p.A.
IL COORDINATORE PER LA SICUREZZA IN FASE DI PROGETTAZIONE: Dot. Ing. Michele Curiale (ProgIn S.p.A.)	CREW Cremonesi Workshop S.r.l. Direttore Tecnico: Dot. Arch. Claudio TURRINI
VISTO IL RESPONSABILE DEL PROCEDIMENTO: Dot. Ing. Antonio Clavella	ECOPLAME S.r.l. Direttore Tecnico: Dot. Arch. Pasquale Pisano
PROTOCOLLO	DATA
	20__
	InARPRO S.r.l. Direttore Tecnico: Dot. Ing. Massimo T. DE IORIO

GEOLOGIA E GEOTECNICA
GEOTECNICA
SEZIONI GEOTECNICHE - SEMISVINCOLO SUD

CODICE PROGETTO	NOME FILE	REVISIONE	SCALA:
DP UC162 D20	TOGEOGETG01-2B.dwg	B	1:100/200
	CODICE ELAB: TOGEOGETFG02		
B	REVISIONE	MARZO 2022	PROGIn VALENTE IORIO
A	EMISSIONE	MAGGIO 2020	PROGIn VALENTE IORIO
REV.	DESCRIZIONE	DATA	REDATTO VERIFICATO APPROVATO