





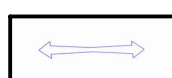



LEGGENDA

-  Bacini visivi
-  Piana agricola
-  Viabilità principale
-  Viabilità secondaria
-  Lago artificiale
-  Torrente Battendero
-  Principali relazioni visive
-  Viste panoramiche



Direzione Progettazione e Realizzazione Lavori

**AUTOSTRADA A2 MEDITERRANEA  
NUOVO SVINCOLO DI MORMANNO**

PROGETTO DEFINITIVO

COD. UC 162

PROGETTAZIONE: R.T.I.: PROGIn S.p.A. (capogruppo mandataria)  
CREW Cremonesi Workshop S.r.l - ART Risorse Ambiente Territorio S.r.l  
ECOPLAME S.r.l. - InArPRO S.r.l.

RESPONSABILE INTEGRAZIONE PRESTAZIONI SPECIALISTICHE: Dott. Ing. Antonio GRIMALDI (ProgIn S.p.A.)	CAPOGRUPPO MANDATARIA: PROGETTAZIONE INFRASTRUTTURE <b>PROGIN</b> spa MANDANTI:	Direttore Tecnico: Dott. Ing. Paolo IORIO
IL GEOLOGO: Dott. Geol. Giovanni CARRA (ART Ambiente Risorse e Territorio S.r.l.)	<b>CREW</b> GRUPPO PRECONSULETTO ITALIANO Direttore Tecnico: Dott. Arch. Claudio TURRINI	<b>art</b> Direttore Tecnico: Dott. Ing. Ivo FRESIA
IL COORDINATORE PER LA SICUREZZA IN FASE DI PROGETTAZIONE: Dott. Ing. Michele CURIALE (ProgIn S.p.A.)	<b>ECOPLAME</b> ambiente e paesaggio Direttore Tecnico: Dott. Arch. Pasquale PISANO	<b>InArPRO</b> INGEGNERIA ARCHITETTURA Direttore Tecnico: Dott. Ing. Massimo T. DE IORIO
VISTO: IL RESPONSABILE DEL PROCEDIMENTO: Dott. Ing. Antonio CITARELLA	PROTOCOLLO	DATA _____ 201__

**INTERVENTI DI INSERIMENTO PAESAGGISTICO E AMBIENTALE**

Carta della morfologia del paesaggio e dei caratteri della percezione

CODICE PROGETTO	NOME FILE	REVISIONE	SCALA:
DP UC162 D20	T00IA00AMBCT05B.dwg	B	1:5000
CODICE ELAB.	T00IA00AMBCT05		
B	Emissione a seguito istruttoria ANAS	Dicembre 2021	Paparo Scoppetta Iorio
A	EMISSIONI	APRILE 2021	PAPARO SCOPPETTA IORIO
REV.	DESCRIZIONE	DATA	REDATTO VERIFICATO APPROVATO