SEZIONE N. : 56
Q. PROGETTO : 827,544
DIST.PROG. : 1+026,781

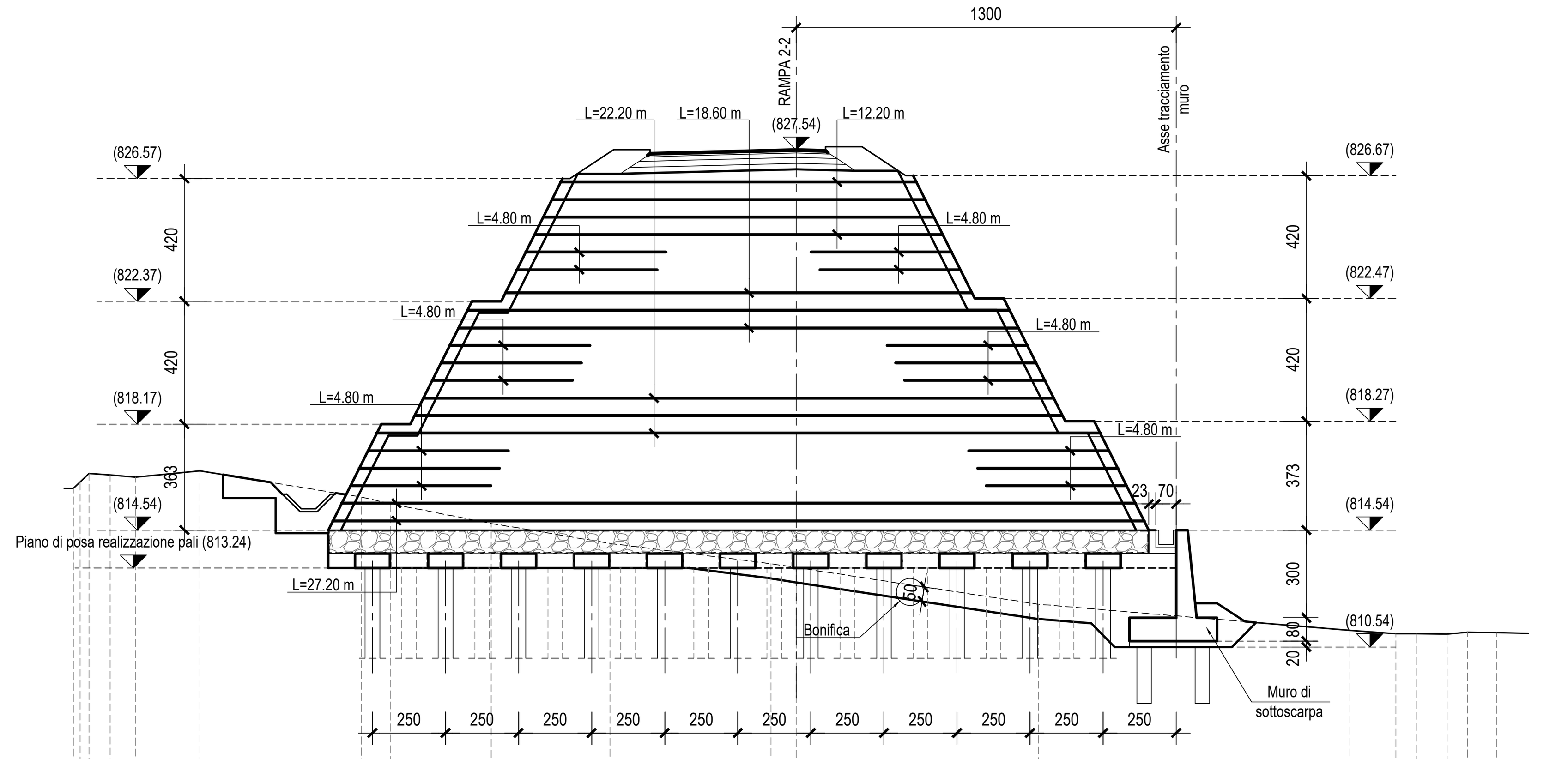

SCALA 1:200

Q.RIF. 805,00

QUOTE TERRENO	815,97 815,97 815,98 816,19 816,48 816,43 816,35 816,57 815,67 815,45 814,77 814,09 813,39 813,26 812,00 811,11 811,00 810,99 810,98 811,04 811,03
DIST.PARZIALI TERRENO	0,33 0,72 0,86 2,21 5,53 0,98 3,46 4,07 5,50 0,87 8,30 10,65 1,58 0,71 1,04 0,70 0,99 2,54
QUOTE PAVIMENTAZIONE	827,37 827,42 827,44 827,54 827,54 827,52 827,47
DIST.PARZIALI PAVIMENTAZIONE	1,00 4,00 1,00

SEZIONE N. : 57
Q. PROGETTO : 826,804
DIST.PROG. : 1+046,781

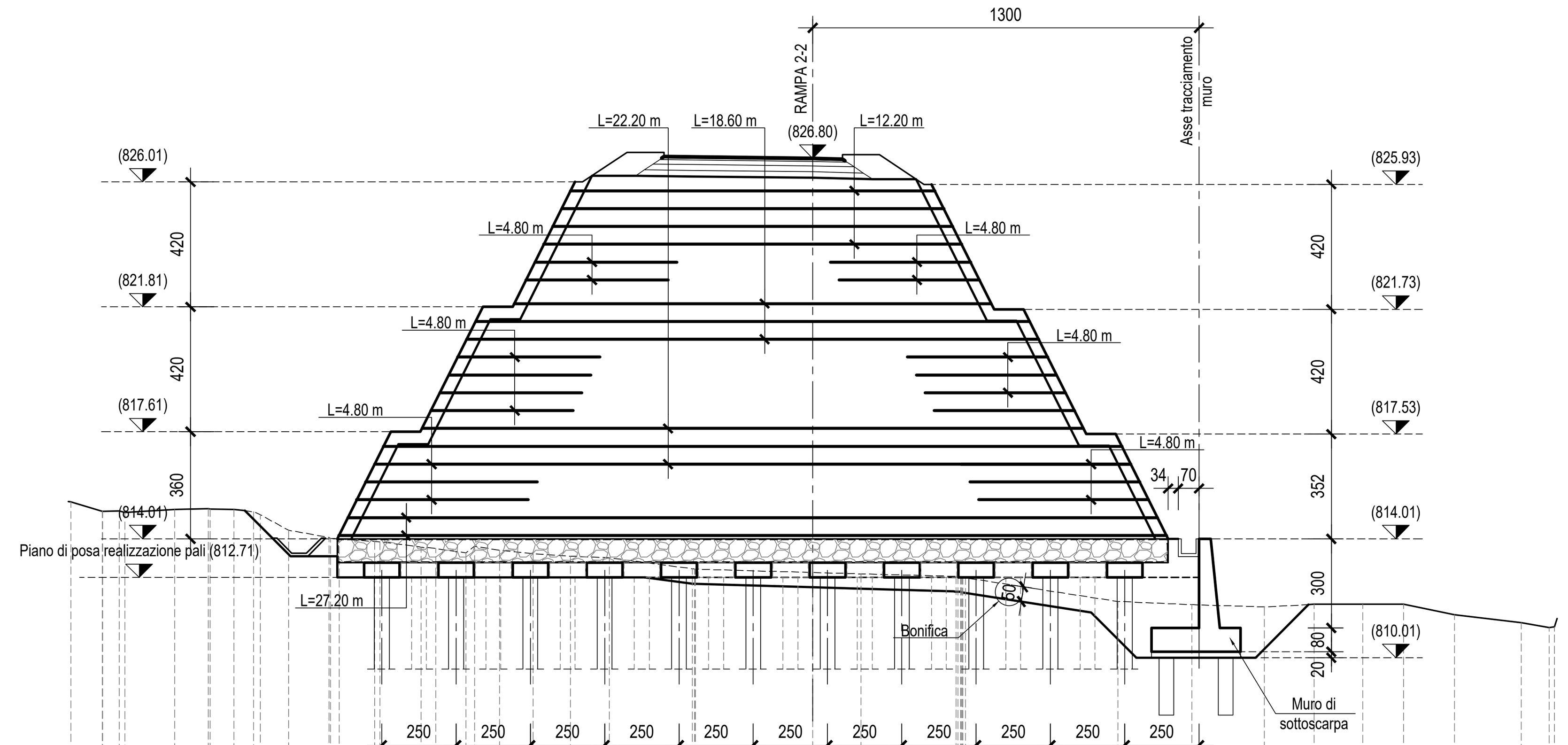

SCALA 1:200

Q.RIF. 805,00

QUOTE TERRENO	815,24 814,93 814,93 814,95 814,90 815,00 815,02 815,01 815,00 814,91 814,82 814,29 814,05 814,02 814,00 813,92 813,91 813,73 813,68 813,53 813,76 813,62 813,50 813,42 813,37 813,00 812,99 812,99 812,87 812,83 812,74 812,73 812,72 812,72 812,72 812,71 812,69 811,90 811,79 811,72 811,80 811,81 811,80 811,46 811,19 811,03
DIST.PARZIALI TERRENO	1,05 0,56 1,68 1,13 0,81 0,66 0,95 1,36 1,19 1,39 0,49 1,02 0,84 1,13 1,26 1,30 2,79 3,95 1,63 3,20 5,13 2,49 2,43 1,68 1,64 1,37 1,71 2,26 0,93
QUOTE PAVIMENTAZIONE	826,81 826,86 826,85 826,80 826,80 826,78 826,73
DIST.PARZIALI PAVIMENTAZIONE	1,00 4,00 1,00

SEZIONE N. : 58
Q. PROGETTO : 825,863
DIST.PROG. : 1+066,781

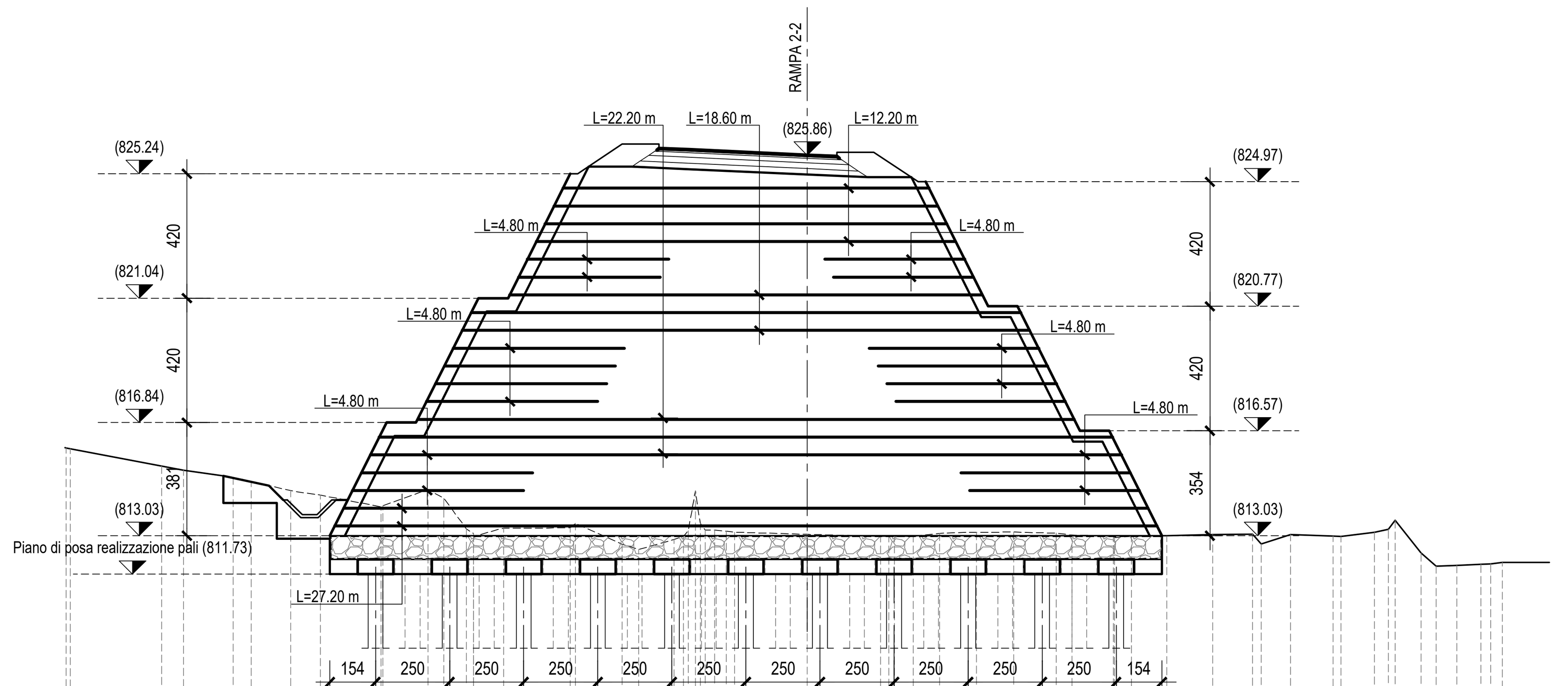

SCALA 1:200

Q.RIF. 805,00

QUOTE TERRENO	816,01 816,00 815,98 815,96 815,37 815,23 815,00 814,85 814,54 814,39 814,00 814,04 814,58 814,29 813,25 813,10 813,00 813,29 813,29 813,44 812,74 812,56 812,90 813,00 813,19 814,54 813,45 813,21 813,18 813,15 813,07 813,00 813,00 813,00 813,11 813,15 813,15 813,11 813,05 813,01 812,97 813,00 813,03 813,06 813,08 812,74 813,06 813,01 813,00 813,14 813,24 813,55 812,45 812,00 812,03 812,06 812,08 812,13
DIST.PARZIALI TERRENO	3,08 0,74 1,67 0,62 1,33 1,00 2,05 1,52 0,54 0,76 1,02 2,25 1,58 0,56 1,18 0,32 0,40 2,46 2,47 0,63 0,89 1,25 1,26 1,43 0,53 1,40 0,57 1,19 1,56 1,34 0,99 1,44 1,13 0,48 0,87 0,52 0,70 0,81 0,34 0,39 2,54
QUOTE PAVIMENTAZIONE	826,04 826,09 826,05 825,86 825,86 825,82 825,76
DIST.PARZIALI PAVIMENTAZIONE	1,00 4,00 1,00

SEZIONE N. : 59
Q. PROGETTO : 824,727
DIST.PROG. : 1+086,781

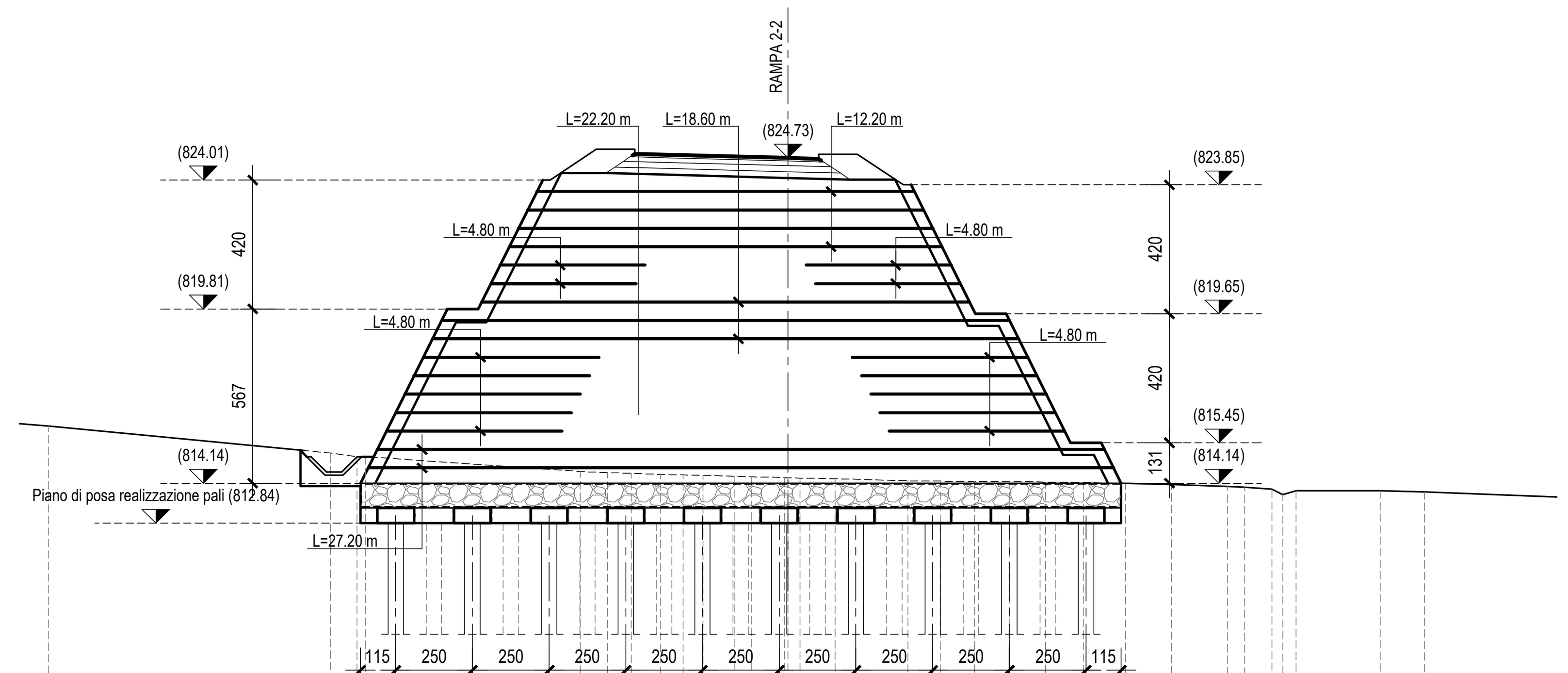

SCALA 1:200

Q.RIF. 805,00

QUOTE TERRENO	816,00 815,12 815,00 815,00 814,51 814,48 814,45 814,42 814,40 814,39 814,36 814,34 814,32 814,31 814,30 814,28 814,21 814,20 814,19 814,18 814,17 814,16 814,13 814,09 814,03 814,00 813,94 813,76 813,89 813,89 813,86
DIST.PARZIALI TERRENO	9,19 0,87 7,00 0,88 0,78 0,95 0,73 0,65 1,02 0,56 1,08 0,39 1,14 2,37 1,06 1,11 1,14 1,18 1,22 1,37 1,50 1,82 0,57 0,88 0,35 0,43 2,74 1,46 4,76
QUOTE PAVIMENTAZIONE	824,81 824,86 824,83 824,73 824,73 824,70 824,65
DIST.PARZIALI PAVIMENTAZIONE	1,00 4,00 1,00

anas

Direzione Progettazione e Realizzazione Lavori

AUTOSTRADA A2 MEDITERRANEA
NUOVO SVINCOLO DI MORMANNO

PROGETTO DEFINITIVO

COD. UC 162

PROGETTAZIONE: R.T.I.: PROGIN S.p.A. (capogruppo mandataria)
CREW Cremonesi Workshop S.r.l - ART Risorse Ambiente Territorio S.r.l
ECOPLAME S.r.l. - InArPRO S.r.l.

RESPONSABILE INTEGRAZIONE PRESTAZIONI SPECIALISTICHE:
Dott. Ing. Antonio GRIMALDI (Progin S.p.A.)
GRIMALDI ANTONIO 30.06.2022 09:40:53 GMT+01:00

IL GEOLOGO:
Dott. Geol. Giovanni CARRA (ART Ambiente Risorse e Terriotrio S.r.l.)

IL COORDINATORE PER LA SICUREZZA IN FASE DI PROGETTAZIONE:
Dott. Ing. Michele Curiale (Progin S.p.A.)

VISTO: IL RESPONSABILE DEL PROCEDIMENTO:
Dott. Ing. Antonio Citarella

PROTOCOLLO

DATA ______ 20__

CAPOGRUPPO MANDATARIA:
PROGETTAZIONE GRANDI INFRASTRUTTURE PROGIN SpA
IORIO PAOLO 07.09.2022 15:04:24 GMT+01:00
Direttore Tecnico:
Dott. Ing. Paolo IORIO
IORIO PAOLO 29.06.2022 11:09:34 GMT+01:00

MANDANTI:

CREW — GRUPPO FERROVIE DELLO STATO ITALIANE
Direttore Tecnico:
Dott. Arch. Claudio TURRINI

art — ambiente risorse territorio
Direttore Tecnico:
Dott. Ing. Ivo FRESIA

ECOPLAME ambiente e paesaggio
Direttore Tecnico:
Dott. Arch. Pasquale Pisano

InArPRO INGEGNERIA ARCHITETTURA
Direttore Tecnico:
Dott. Ing. Massimo T. DE IORIO

PROGETTO OPERE D'ARTE MINORI
SEMISVINCOLO NORD - RAMPA 2-2 - OS07 E OS08 - TERRE RINFORZATE
SEZIONI TRASVERSALI - TAV. 3 di 3

CODICE PROGETTO	NOME FILE	REVISIONE	SCALA:
DP UC162 D20	T00OS07STRSZ01-03A.dwg CODICE ELAB. T00OS07STRSZ03	A	1:200

REV.	DESCRIZIONE	DATA	REDATTO	VERIFICATO	APPROVATO
A	EMISSIONE ESECUTIVA	MARZO 2022	M. PERRINO	P.VALENTE	P.IORIO