SCAVI E BONIFICHE	
STERRO	1,74 mq
SCOTICO	5,54 m
BONIFICA	2,53 mq

RILEVATI	
RILEVATO	9,04 mq
TERRENO VEGETALE	7,53 m

SOVRASTRUTTURA	
STRATO DI USURA	3,75 m
STRATO DI BINDER	3,82 m
STRATO DI BASE	3,90 m
STRATO DI MISTO CEMENTATO	4,12 m
STRATO DI MISTO GRANULARE	4,42 m

SEZIONE N. : 43
Q. PROGETTO : 822,351
DIST.PROG. : 0+786,699

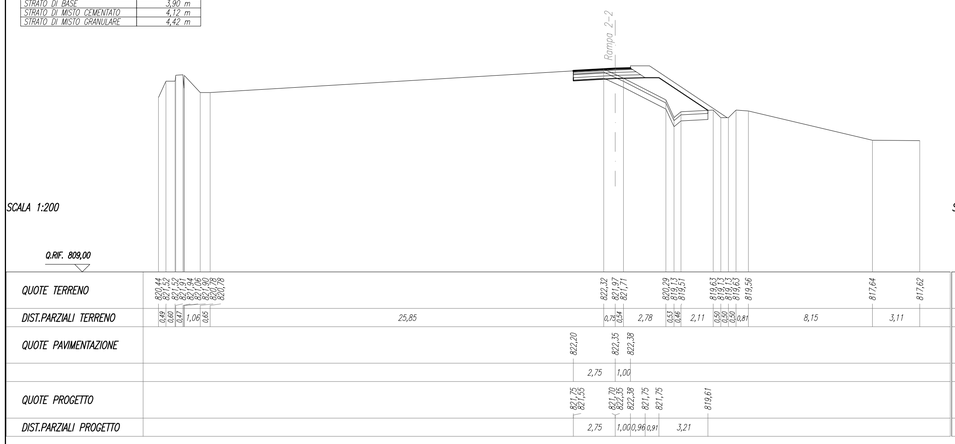

SCAVI E BONIFICHE	
STERRO	1,56 mq
SCOTICO	12,11 m
BONIFICA	5,10 mq

RILEVATI	
RILEVATO	46,50 mq
TERRENO VEGETALE	7,20 m

SOVRASTRUTTURA	
STRATO DI USURA	4,39 m
STRATO DI BINDER	4,47 m
STRATO DI BASE	4,55 m
STRATO DI MISTO CEMENTATO	4,79 m
STRATO DI MISTO GRANULARE	5,11 m

SEZIONE N. : 46
Q. PROGETTO : 825,293
DIST.PROG. : 0+846,699

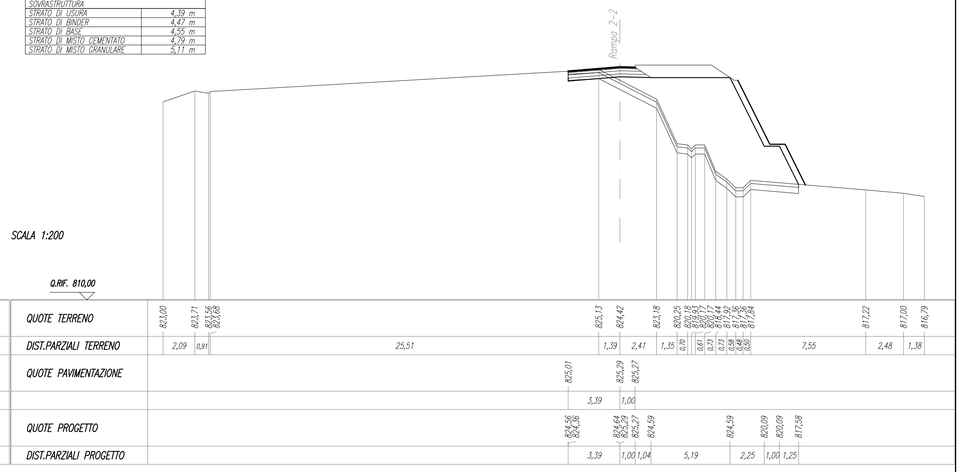

SCAVI E BONIFICHE	
STERRO	1,65 mq
SCOTICO	7,46 m
BONIFICA	3,13 mq

RILEVATI	
RILEVATO	18,55 mq
TERRENO VEGETALE	5,32 m

SOVRASTRUTTURA	
STRATO DI USURA	3,75 m
STRATO DI BINDER	3,82 m
STRATO DI BASE	3,90 m
STRATO DI MISTO CEMENTATO	4,12 m
STRATO DI MISTO GRANULARE	4,42 m

SEZIONE N. : 44
Q. PROGETTO : 823,299
DIST.PROG. : 0+806,699

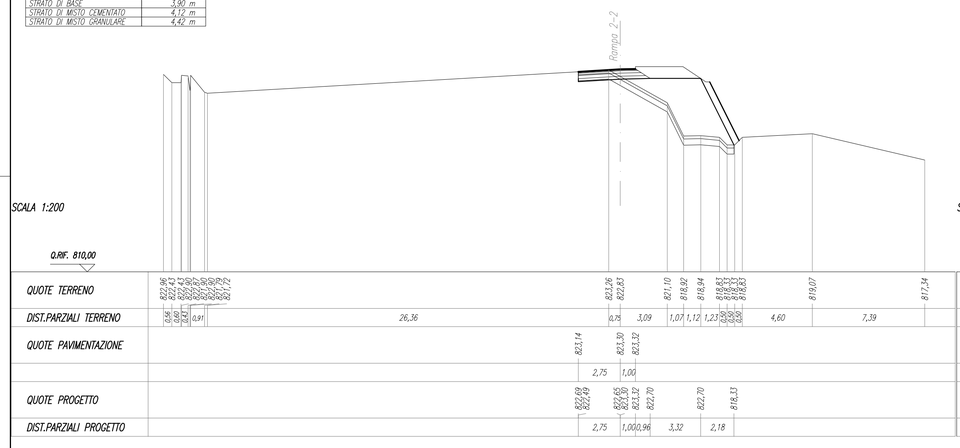

SCAVI E BONIFICHE	
STERRO	1,56 mq
SCOTICO	13,83 m
BONIFICA	5,79 mq

RILEVATI	
RILEVATO	63,30 mq
TERRENO VEGETALE	7,20 m

SOVRASTRUTTURA	
STRATO DI USURA	5,52 m
STRATO DI BINDER	5,60 m
STRATO DI BASE	5,68 m
STRATO DI MISTO CEMENTATO	5,92 m
STRATO DI MISTO GRANULARE	6,24 m

SEZIONE N. : 47
Q. PROGETTO : 826,300
DIST.PROG. : 0+866,699

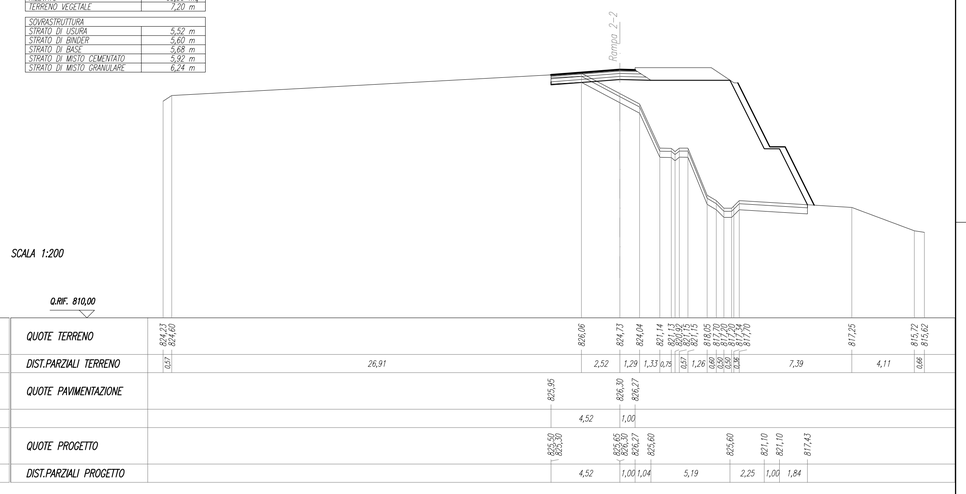

SCAVI E BONIFICHE	
STERRO	1,59 mq
SCOTICO	9,90 m
BONIFICA	4,14 mq

RILEVATI	
RILEVATO	33,99 mq
TERRENO VEGETALE	7,20 m

SOVRASTRUTTURA	
STRATO DI USURA	3,82 m
STRATO DI BINDER	3,90 m
STRATO DI BASE	3,98 m
STRATO DI MISTO CEMENTATO	4,21 m
STRATO DI MISTO GRANULARE	4,52 m

SEZIONE N. : 45
Q. PROGETTO : 824,280
DIST.PROG. : 0+826,699

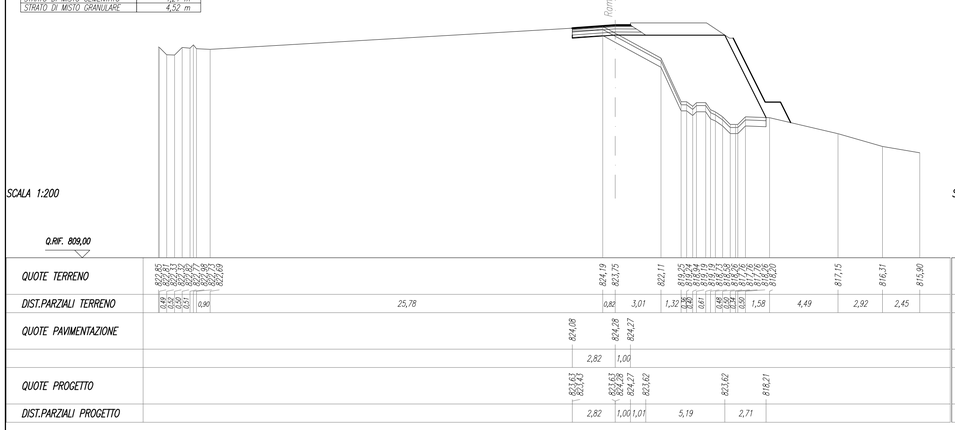

SCAVI E BONIFICHE	
STERRO	0,15 mq
SCOTICO	15,00 m
BONIFICA	6,24 mq

RILEVATI	
RILEVATO	76,29 mq
TERRENO VEGETALE	6,20 m

SOVRASTRUTTURA	
STRATO DI USURA	4,75 m
STRATO DI BINDER	4,83 m
STRATO DI BASE	4,91 m
STRATO DI MISTO CEMENTATO	5,15 m
STRATO DI MISTO GRANULARE	5,47 m

SEZIONE N. : 48
Q. PROGETTO : 827,157
DIST.PROG. : 0+886,699

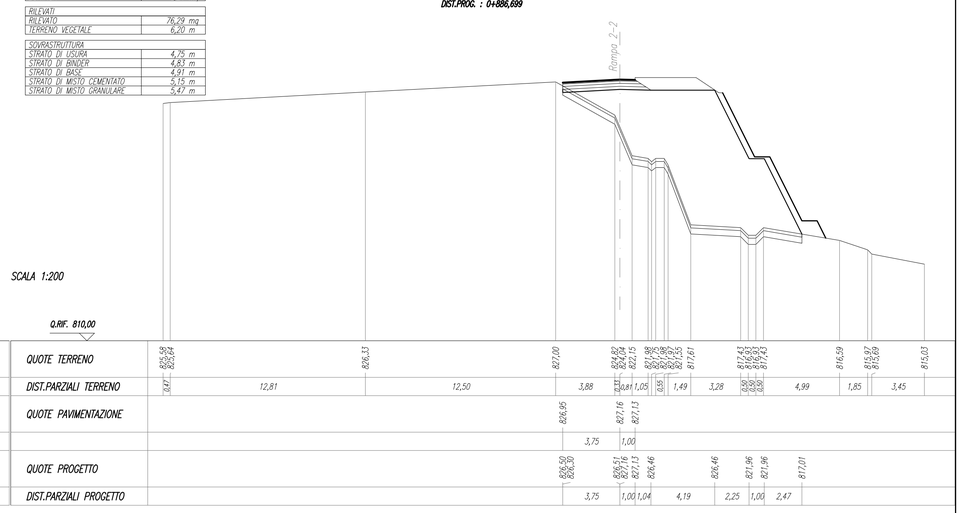

anas — Direzione Progettazione e Realizzazione Lavori

AUTOSTRADA A2 MEDITERRANEA
NUOVO SVINCOLO DI MORMANNO

PROGETTO DEFINITIVO

COD. UC 162

PROGETTAZIONE: R.T.I.: PROGIN S.p.A. (capogruppo mandataria)
CREW Cremonesi Workshop S.r.l - ART Risorse Ambiente Territorio S.r.l
ECOPLAME S.r.l. - InArPRO S.r.l.

RESPONSABILE INTEGRAZIONE PRESTAZIONI SPECIALISTICHE:
Dott. Ing. Antonio GRIMALDI (Progin S.p.A.)

IL GEOLOGO:
Dott. Geol. Giovanni CARRA (ART Ambiente Territorio S.r.l.)

IL COORDINATORE PER LA SICUREZZA IN FASE DI PROGETTAZIONE:
Dott. Ing. Michele Curiale (Progin S.p.A.)

VISTO: IL RESPONSABILE DEL PROCEDIMENTO:
Dott. Ing. Antonio Citarella

PROTOCOLLO | DATA _____ 201_

CAPOGRUPPO MANDATARIA: PROGETTAZIONE STRADE INFRASTRUTTURE PROGIN S.p.A.
Firmato digitalmente da: IORIO PAOLO
Data: 07/09/2022 17:45:47
Direttore Tecnico:
Dott. Ing. Paolo IORIO
Firmato digitalmente da
PAOLO IORIO
C = IT

MANDANTI:
CREW — Direttore Tecnico: Dott. Arch. Claudio TURRINI
art — Direttore Tecnico: Dott. Ing. Ivo PRESIA
ECOPLAME ambiente e paesaggio — Direttore Tecnico: Dott. Arch. Pasquale Pisano
InArPRO INGEGNERIA ARCHITETTURA — Direttore Tecnico: Dott. Ing. Massimo T. DE IORIO

PROGETTO STRADALE - INTERSEZIONI E SVINCOLI
SEMISVINCOLO NORD
RAMPA 2-2: SEZIONI TRASVERSALI - Tavola 8 di 11

CODICE PROGETTO	NOME FILE	REVISIONE	SCALA:
DP UC162 D20	T00PS02TRASZ08B.DWG CODICE ELAB. T00PS02TRASZ08	B	1:200

REV.	DESCRIZIONE	DATA	REDATTO	VERIFICATO	APPROVATO
B	EMISSIONE PER OSSERVAZIONI MIMS	NOVEMBRE 2021	MARINO	VELOTTA	IORIO
A	EMISSIONE	MAGGIO 2020	DI SERIO	VELOTTA	IORIO